

Утверждено
приказом Министерства культуры
Российской Федерации
от 2 июля 2015 г. № 1906

Экземпляр № 1

041410019200005

Регистрационный номер объекта культурного наследия в едином государственном реестре объектов культурного наследия (памятников истории и культуры) народов Российской Федерации

ПАСПОРТ ОБЪЕКТА КУЛЬТУРНОГО НАСЛЕДИЯ

Фотографическое изображение объекта культурного наследия, за исключением отдельных объектов археологического наследия, фотографическое изображение которых вносится на основании решения соответствующего органа охраны объектов культурного наследия



25 . 01 . 2016

Дата съемки (число, месяц, год)

1. Сведения о наименовании объекта культурного наследия

Усадьба Скрыльниковой А.А.

2. Сведения о времени возникновения или дате создания объекта культурного наследия, датах основных изменений (перестроек) данного объекта и (или) датах связанных с ним исторических событий

конец XIX века

3. Сведения о категории историко-культурного значения объекта культурного наследия

Федерального значения	Регионального значения	Местного (муниципального) значения
	х	

4. Сведения о виде объекта культурного наследия

Памятник	Ансамбль	Достопримечательное место
х		

5. Номер и дата принятия органом государственной власти решения о включении объекта культурного наследия в единый государственный реестр объектов культурного наследия (памятников истории и культуры) народов Российской Федерации

Постановление Правительства Республики Бурятия от 09.07.1996 № 242 «О постановке на государственную охрану вновь выявленных недвижимых памятников истории и культуры»

6. Сведения о местонахождении объекта культурного наследия (адрес объекта или при его отсутствии описание местоположения объекта)

Республика Бурятия, г. Улан-Удэ, ул. Соборная, 8

7. Сведения о границах территории объекта культурного наследия, включенного в единый государственный реестр объектов культурного наследия (памятников истории и культуры) народов Российской Федерации

Описание границ	
Южная граница	от юго-восточного угла, по линии наружной грани южной стены. Всего 13 метров.
Западная граница	от линии наружной грани южной стены, параллельно западному фасаду с отступом от него на запад на 4,5 метра. Всего 24 метра.
Северная граница	от створа наружной грани восточной стены, параллельно северному фасаду с отступом от него на север на 1,5 метра. Всего 13 метров
Восточная граница	от юго-восточного угла, по линии наружной грани восточной стены. Всего 24 метра.
Приказ Министерства культуры Республики Бурятия от 30.09.2011 № 003-481 «Об утверждении границ территорий объектов культурного наследия регионального значения, расположенных в г. Улан-Удэ»	

8. Описание предмета охраны объекта культурного наследия

№ п/п	Предмет охраны	Описание
1.	Местополо	На южной стороне ул. Линховойна (бывш. Соборная) и фиксирует

	жение объекта	историческую красную линию улицы
2.	Объемно-планировочное решение	2.1. Этажность. Одноэтажное 2.2. Дом в плане прямоугольный. Вытянут вглубь усадьбы. С южной стороны бревенчатый пристрой по линии восточного фасада.
3.	Конфигурация кровли	Основной объем – вальмовая
4.	Строительные конструкции и материал	Наружные и несущие внутренние стены. Материал: дерево

5. Декоративные элементы фасадов

№ п/п	Предмет охраны	Местоположение предмета охраны	Описание	Кол-во
1	2	3	4	5
5.1	Оконные проемы	Основной объема и пристрой	Лучковые	17
5.2	Карниз	По периметру основного объема и пристроя	Дощатый, подшивной большого выноса со сквозным подзором	1
5.3	Фриз	По периметру основного объема и пристроя	Выполнен из гладких досок уложенных вертикально, отделен от карниза профилированным пояском. По низу профилированный пояс и лента высокого сквозного подзора симметричного сложного рисунка. По полю фриза декоративные круглые деревянные элементы сквозной резьбы. Через один круглый элемент фриза, в оси элемента, устроены кронштейны, фигурные, сквозного сложного рисунка.	1
5.4	Углы дома	Все углы основного объема и пристроя	Стыки бревен защиты гладкими досками	5
5.5	Наличник тип 1	Северный фасад.	Объемную лобань, выполненную из доски пропильного ажурного рисунка венчает профилированный карниз с рядом зубчиков, над ним симметричные элементы пропильного ажурного рисунка. Карниз по центру изогнут дугой. Лобань по осям боковых частей наличника имеет кронштейны с накладной пропильной резьбой прямоугольной и полукруглой формы. По низу лобани над оконным блоком ряд пропильной резьбы симметричного растительного рисунка. Нижняя часть наличника имеет профилированный карниз, накладной элемент из пропильной ажурной резьбы симметричного рисунка и объемные квадратные элементы.	4

5.6	Наличник тип 2	Восточный и западный фасады основного объема. Западный фасад пристройка	Лобань венчает профилированный карниз большого выноса с подзором. По бокам фигурные кронштейны с наложенным элементом с пропиленной резьбой. По полю лобани накладная пропиленная резьба растительного рисунка трапецевидной и круглой формы. Свесы фигурные профилированные. Нижняя часть наличника декорирована объемными накладными элементами и поясками.	11
5.7	Наличник тип 3	Южный фасад пристройка	Лобань венчает профилированный карниз над которым устроен двускатный элемент, имитирующий фронтоны. Нижняя часть наличника фигурных симметричных очертаний. Свесы фигурные профилированные.	2
5.8	Ставни	По периметр у дома	Двустворчатые трехчастные филенчатые. Верх повторяет лучковое завершение оконных проемов.	17
Приказ Министерства культуры Республики Бурятия от 10.12.2013 № 003-755 «Об утверждении описания предметов охраны объекта культурного наследия регионального значения «Усадьба Скрыльниковой А.А.», расположенного по адресу: Республика Бурятия, г. Улан-Удэ, ул. Линховойна, д.8»				

9. Сведения о наличии зон охраны данного объекта культурного наследия с указанием номера и даты принятия органом государственной власти акта об утверждении указанных зон либо информация о расположении данного объекта культурного наследия в границах зон охраны иного объекта культурного наследия

Приказ Республиканской службы государственной охраны объектов культурного наследия от 07.05.2009 № 24 «Об утверждении границ зон охраны объектов культурного наследия (памятников истории и культуры) регионального значения города Улан-Удэ, режимов использования земель и градостроительных регламентов в границах данных зон»

Всего в паспорте листов

4

Уполномоченное должностное лицо органа охраны объектов культурного наследия

Консультант отдела государственной охраны объектов культурного наследия		Е.С. Жалсапова
должность	ПОДПИСЬ ДЛЯ ДОКУМЕНТОВ ДАМСА БАРИМТАДА М.П.	инициалы, фамилия

21 . 02 . 2017

Дата оформления паспорта
(число, месяц, год)

Фотографические изображения объекта культурного наследия

Наименование
объекта культурного наследия: *«Усадьба Скрьльниковой А.А.»*

Адрес: *Республика Бурятия, г. Улан-Удэ, ул. Соборная, д.8*

Дата съемки: *05.09.2016 г.*



Фото 1.



Фото 2.



Фото 3.

**Схема границ зон охраны
объектов культурного наследия г. Улан-Удэ. Фрагмент**






Наименование
объекта культурного
наследия: *«Усадьба Скрьльниковой А.А.»*
(на схеме данный объект культурного наследия выделен пунктиром)

Адрес: *Республика Бурятия, г. Улан-Удэ, ул. Соборная, д.8*









Условные обозначения






Объекты

-  Здания - объекты культурного наследия, состоящие на государственной охране
-  Здания - объекты культурного наследия, рекомендованные к постановке на государственную охрану
-  Объекты культурного наследия, рекомендованные к исключению из государственного реестра
-  Объекты, дисгармоничные исторической среде
-  Градостроительные доминанты общегородского значения

Зоны охраны объектов культурного наследия

-  Охранная зона объектов культурного наследия
-  Зоны строгого регулирования застройки 1 типа
-  Зоны строгого регулирования застройки 2 типа
-  Зоны строгого регулирования застройки 3 типа
-  Зоны охраняемого ландшафта
-  Зоны регулирования ландшафта

Границы

-  Улицы сохранявшие исторический облик
-  Фрагменты улиц сохранявших исторический облик
-  Улицы не сохранявшие исторический облик
-  Фрагменты улиц не сохранявших исторический облик
-  Улицы исторических планировочных фрагментов направленные на градостроительные доминанты