



ГЛАВНОЕ УПРАВЛЕНИЕ КУЛЬТУРНОГО НАСЛЕДИЯ
МОСКОВСКОЙ ОБЛАСТИ

РАСПОРЯЖЕНИЕ

22.02.2024 № 34РВ-194

г. Красногорск

О включении выявленного объекта культурного наследия в единый государственный реестр объектов культурного наследия (памятников истории и культуры) народов Российской Федерации в качестве объекта культурного наследия регионального значения и утверждении границы и режима использования его территории и предмета охраны

В соответствии с Федеральным законом от 25.06.2002 № 73-ФЗ «Об объектах культурного наследия (памятниках истории и культуры) народов Российской Федерации», Положением о государственной историко-культурной экспертизе, утвержденным Постановлением Правительства Российской Федерации от 15.07.2009 № 569 «Об утверждении положения о государственной историко-культурной экспертизе», Приказом Министерства культуры Российской Федерации от 04.06.2015 № 1745 «Об утверждении требований к составлению проектов границ территории объектов культурного наследия», Законом Московской области № 11/2018-ОЗ «Об объектах культурного наследия (памятниках истории и культуры) в Московской области» и Положением о Главном управлении культурного наследия Московской области, утвержденным постановлением Правительства Московской области от 11.04.2016 № 287/11 «О формировании Главного управления культурного наследия Московской области» и на основании заключения (акта) государственной историко-культурной экспертизы, составленного аттестованным экспертом по проведению государственной историко-культурной экспертизы О. А. Дробнич (приказ Министерства культуры Российской Федерации от 25.08.2020 № 996 «Об аттестации экспертов по проведению государственной историко-культурной экспертизы»), содержащим вывод об обоснованности включения выявленного объекта культурного наследия «Братская могила советских воинов, 1941 г.» в единый государственный реестр объектов культурного наследия (памятников истории и культуры) народов Российской Федерации, в качестве объекта культурного наследия регионального значения.

1. Включить выявленный объект культурного наследия в единый государственный реестр объектов культурного наследия (памятников истории и культуры) народов Российской Федерации в качестве объекта культурного наследия регионального значения согласно приложению к настоящему распоряжению.

2. Исключить выявленный объект культурного наследия «Братская могила советских воинов, 1941 г.», расположенный по адресу: Московская область, Истринский район, с. Павловская Слобода, у больничного комплекса из перечня выявленных объектов культурного наследия Московской области.

3. Утвердить прилагаемые:

1) границу территории объекта культурного наследия регионального значения «Братская могила советских воинов, 1941-1945 гг.», расположенного по адресу: Московская область, городской округ Истра, село Павловская Слобода;

2) режим использования территории объекта культурного наследия регионального значения «Братская могила советских воинов, 1941-1945 гг.», расположенного по адресу: Московская область, городской округ Истра, село Павловская Слобода;

3) предмет охраны объекта культурного наследия регионального значения «Братская могила советских воинов, 1941-1945 гг.», расположенного по адресу: Московская область, городской округ Истра, село Павловская Слобода.

4. Управлению государственной охраны объектов культурного наследия Главного управления культурного наследия Московской области направить копию настоящего распоряжения:

1) в 7-дневный срок после дня первого официального опубликования в Управление Министерства юстиции Российской Федерации по Московской области с соблюдением требований, установленных распоряжением Губернатора Московской области от 21.05.2021 № 163-РГ «Об организации представления нормативных правовых актов Московской области для включения в федеральный регистр нормативных правовых актов субъектов Российской Федерации»;

2) в течение 5 рабочих дней со дня его регистрации в Прокуратуру Московской области в соответствии с распоряжением Губернатора Московской области от 30.07.2018 № 255-РГ «О направлении в Прокуратуру Московской области нормативных актов Московской области и их проектов».

5. Отделу организационной работы и кадров Контрольно-правового управления Главного управления культурного наследия Московской области в течение 2 рабочих дней со дня регистрации настоящего распоряжения:

1) опубликовать (разместить) настоящее распоряжение на официальном сайте Главного управления культурного наследия Московской области и на Интернет-портале Правительства Московской области (www.mosreg.ru);

2) направить копию настоящего распоряжения в Министерство информационных и социальных коммуникаций Московской области для официального опубликования (размещения) на «Официальном интернет-портале правовой информации» (www.pravo.gov.ru).

6. Настоящее распоряжение вступает в силу на следующий день после дня его официального опубликования.

7. Контроль за исполнением настоящего распоряжения оставляю за собой.

И.о. начальника Главного управления
культурного наследия Московской области


А.В. Соловьев

Приложение
к распоряжению Главного управления
культурного наследия Московской области
от 22.02.2024 № 34РВ-194

ПЕРЕЧЕНЬ

выявленных объектов культурного наследия, включаемых в единый
государственный реестр объектов культурного наследия (памятников истории
и культуры) народов Российской Федерации в качестве объектов культурного
наследия регионального значения

	Наименование выявленного объекта культурного наследия, дата создания, дата основных изменений (перестроек), автор	Наименование выявленного объекта культурного наследия, с которым он включается в единый государственный реестр объектов культурного наследия (памятников истории и культуры) Российской Федерации	Сведения о времени возникновения или дате создания объекта	Вид объекта культурного наследия	Адрес объекта культурного наследия
1	2	3	4		5
1	«Братская могила советских воинов, 1941 г.»	«Братская могила советских воинов, 1941-1945 гг.»	1941-1945 гг.	Памятник	Московская область, городской округ Истра, село Павловская Слобода

УТВЕРЖДЕНА
распоряжением Главного управления
культурного наследия Московской области
от 22.02.2024 № 34/ПЗ-194

Граница территории объекта культурного наследия
регионального значения «Братская могила советских воинов, 1941-1945 гг.»,
расположенного по адресу: Московская область, городской округ Истра, село
Павловская Слобода

Описание границы территории объекта культурного наследия регионального
значения «Братская могила советских воинов, 1941-1945 гг.», расположенного
по адресу: Московская область, городской округ Истра, село Павловская Слобода:

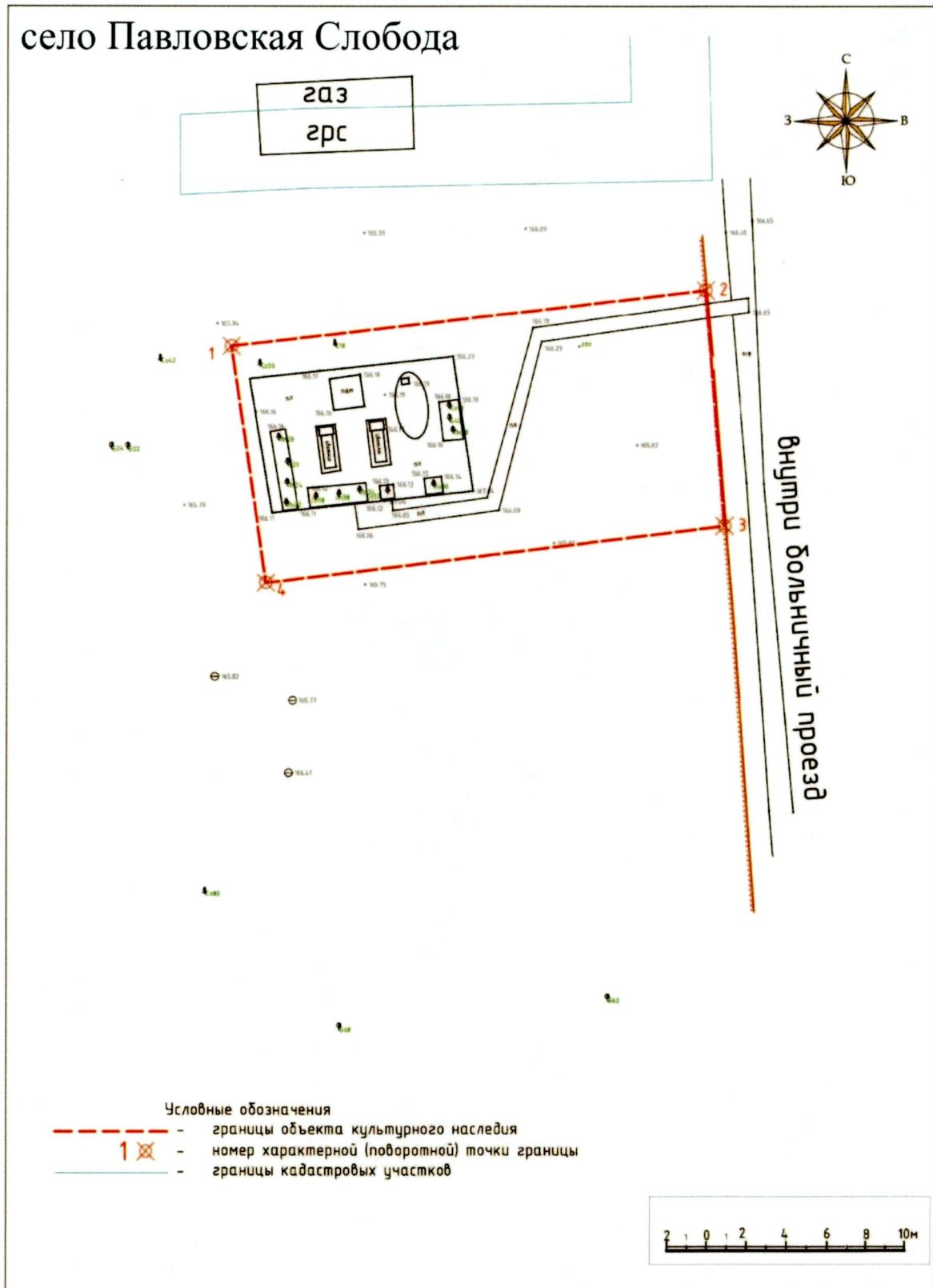
1-2 – из исходной точки 1, с координатами 475304.41, 1349974.76,
протяженностью около 24,2 м по направлению запад-восток;

2-3 – протяженностью около 11,9 м по направлению север-юг;

3-4 – протяженностью около 23,4 м по направлению восток-запад;

4-1 – протяженностью около 12 м по направлению юг-север в исходную
точку 1.

2. Графическое изображение границы территории объекта культурного наследия регионального значения «Братская могила советских воинов, 1941-1945 гг.», расположенного по адресу: Московская область, городской округ Истра, село Павловская Слобода



3. Каталог координат характерных (поворотных) точек границы территории объекта культурного наследия регионального значения «Братская могила советских воинов, 1941-1945 гг.», расположенного по адресу: Московская область, городской округ Истра, село Павловская Слобода

Наименование точки	Координаты характерных (поворотных) точек в местной системе координат (МСК-50)	
	X	Y
1	475304.41	1349974.76
2	475307.23	1349998.78
3	475295.36	1349999.75
4	475292.51	1349976.53
1	475304.41	1349974.76

УТВЕРЖДЕН

распоряжением Главного управления
культурного наследия Московской области
от 22.02.2024 № 34П/В-194

Режим использования территории объекта культурного наследия
регионального значения «Братская могила советских воинов, 1941-1945 гг.»,
расположенного по адресу: Московская область, городской округ Истра,
село Павловская Слобода

Режимом использования территории объекта культурного наследия
регионального значения «Братская могила советских воинов, 1941-1945 гг.»,
расположенного по адресу: Московская область, городской округ Истра, село
Павловская Слобода (далее – Объект), разрешается по специально разработанным
проектам, согласованным с органом охраны объектов культурного наследия
в порядке, установленном законодательством Российской Федерации:

проведение работ по сохранению Объекта;

проведение работ по благоустройству и озеленению территории Объекта;

применение при благоустройстве и оборудовании территории традиционных
материалов, или их современных аналогов, близких по фактуре к традиционным,
исключая применение материалов и цветовых решений, искажающих традиционные
характеристики архитектурно-планировочной организации территории;

прокладка, ремонт, реконструкция подземных инженерных коммуникаций,
необходимых для функционирования Объекта с последующей рекультивацией
нарушенных участков;

установка мемориальных досок (памятных досок), ремонт существующей
архитектурно-скульптурной композиции, включая дополнение существующих
надписей на мемориальных и памятных досках;

проведение санитарно-оздоровительных и лечебных мероприятий по всем
насаждениям, на основе предварительных дендрологических исследований;

ремонт и реконструкция существующих подземных инженерных
коммуникаций с последующей рекультивацией нарушенных участков.

Запрещается:

любое строительство, за исключением временных построек, необходимых для
проведения реставрационных работ;

хозяйственная деятельность, ведущая к разрушению, искажению внешнего
облика Объекта, нарушающая его целостность и создающая угрозу его повреждения,
разрушения или уничтожения;

- самовольная посадка и вырубка зеленых насаждений;
- изменение исторической планировочной структуры, благоустройство, связанное с изменением исторического облика территории Объекта;
- размещение любых рекламных конструкций на территории Объекта;
- установка вышек телекоммуникационной связи;
- установка опор линий электропередачи;
- установка вышек и антенн сотовой связи;
- движение транспорта по территории Объекта, за исключением специального;
- прокладка дорог и организация автостоянок для постоянного местонахождения автомобилей;
- прокладка наземных инженерных коммуникаций, в том числе воздушных линий электропередач, кроме временных, необходимых для проведения ремонтно-реставрационных работ;
- разведение костров;
- выгул собак;
- динамическое воздействие, создающее разрушающие вибрационные нагрузки;
- установка «глухих» ограждений;
- проведение всех видов земляных работ без археологической разведки.

УТВЕРЖДЕН
распоряжением Главного управления
культурного наследия Московской области
от 22.02.2024 № 34/ПВ-194

Предмет охраны

объекта культурного наследия регионального значения «Братская могила советских воинов, 1941-1945 гг.», расположенного по адресу: Московская область, городской округ Истра, село Павловская Слобода

1. Предметом охраны объекта культурного наследия регионального значения «Братская могила советских воинов, 1941-1945 гг.», расположенного по адресу: Московская область, городской округ Истра, село Павловская Слобода (далее — предмет охраны, воинское захоронение) являются:

местоположение воинского захоронения;

воинское захоронение с останками военнослужащих;

рядовая посадка, формирующая визуальное восприятие территории на воинское захоронение;

видовые раскрытия, включая вид от ансамбля Павловской земской больницы на территорию объекта с юга, от нового здания больницы с востока;

видовой состав насаждений-липа, осина, береза;

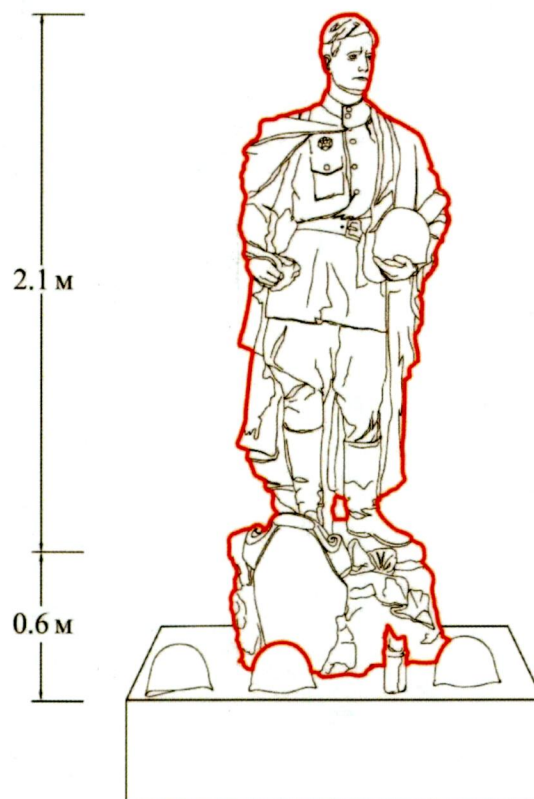
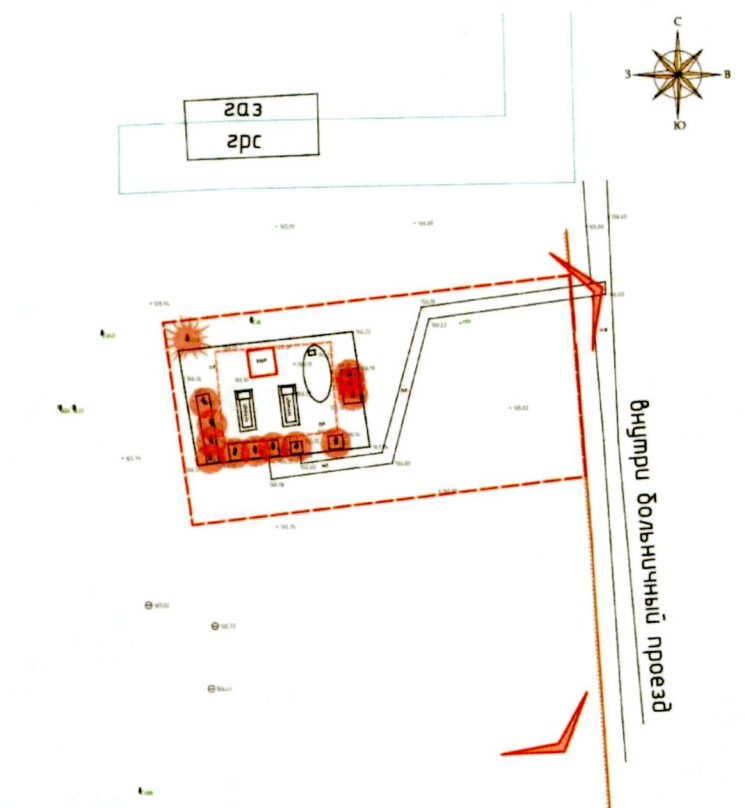
скульптура стоящего воина с каской в согнутой руке, 1956 г., включая материал скульптуры (бетон).

2. Схема предмета охраны и фотофиксация предмета охраны представлены в приложениях 1,2 к настоящему предмету охраны.

3. В соответствии с законодательством Российской Федерации в области охраны объектов культурного наследия в предмет охраны могут быть внесены изменения при обнаружении новых сведений, выявленных в процессе проведения комплексных научных исследований и осуществлении производства реставрационных работ.

Приложение 1
к предмету охраны объекта культурного наследия регионального значения
«Братская могила советских воинов, 1941-1945 гг.», расположенного по адресу:
Московская область, городской округ Истра, село Павловская Слобода


Схема предмета охраны
объекта культурного наследия регионального значения
«Братская могила советских воинов, 1941-1945 гг.»



Условные обозначения


- Условные обозначения
- границы объекта культурного наследия
- Элементы предметы охраны:
- местоположение захоронения
 - памятник
 - ценные деревья
 - ценные видовые раскрытия

- Элементы подлежащие сохранению
- Скульптура советского воина



Приложение 2
к предмету охраны объекта культурного
наследия регионального значения
«Братская могила советских воинов, 1941-
1945 гг.», расположенного по адресу:
Московская область, городской округ
Истра, село Павловская Слобода


Фотофиксация объекта
культурного наследия регионального значения
«Братская могила советских воинов, 1941-1945 гг.»




1. Вид на скульптуру советского воина с востока



2. Вид на захоронение с востока



3. Вид на захоронение с юго-запада




4. Общий вид на захоронение и рядовые посадки деревьев



5. Видовое раскрытие на захоронение от нового здания больницы



6. Захоронение в окружении рядовых посадок деревьев



7. Общий вид на захоронение