

ПАМЯТНИКИ ИСТОРИИ И КУЛЬТУРЫ СССР

(НЕДВИЖИМЫЕ)

352 0018 000

РСФСР
СОЮЗНАЯ РЕСПУБЛИКА

Главное Управление по охране памятников Министерства культуры РСФСР
наименование республиканского органа охраны памятников

П А С П О Р Т

I. НАИМЕНОВАНИЕ ПАМЯТНИКА Ул. Цюрупы. Застройка. Усадьба Шилова. Комплекс

II. ТИПОЛОГИЧЕСКАЯ ПРИНАДЛЕЖНОСТЬ

памятник археологии	памятник истории	памятник архитектуры	памятник монум. ис к-ва
		2	

III. ДАТИРОВКА ПАМЯТНИКА (или дата исторического события с которым связано возникновение памятника — для памятников истории)

1899 г.

IV. АДРЕС (местонахождение) ПАМЯТНИКА Вологодская обл., Вытегорский р-н,

АССР, край, область, район, автономная область,

г. Вытегра, ул. Цюрупы, 76

национальный округ, населенный пункт, пути подъезда

V. ХАРАКТЕР СОВРЕМЕННОГО ИСПОЛЬЗОВАНИЯ

По первонач. назначению	Культурно-просветит.	Туристско-экскурсион.	Лечебно-оздоровительн.	жилые помещения	хозяйственное	не используется
X	музей библ. клуб		Сольн. санат. д/отд		учреждение торговл. промышл. склад	

ПРИЛОЖЕНИЯ:

- Фото общего вида — I
- Фото фрагментов — 4
- Генплан — I
- Обмеры: план — —
- фасад — —
- разрез — —
- Схематический план — —
- охранной зоны — —
- Схема фотофиксации — I**

VI. ИСТОРИЧЕСКИЕ СВЕДЕНИЯ

а) для памятников археологии	— история возникновения, кем и когда производились разведки и раскопки, место хранения коллекций.
для памятников истории	— история возникновения; краткая характеристика событий и лиц, связи с которыми объект приобрел значение памятника.
для памятников архитектуры и монументального искусства	— автор, строитель, заказчик, история создания.

По сведениям, сообщенным хозяйкой, Шиловой Анной Евсеевной, постройки усадьбы были возведены ее отцом Евсеем Васильевичем Шиловым в 1899 году. Е.В.Шиллов, крестьянин Вытегорского уезда, в конце XIX века переехал в Вытегру и нанялся в кучера к купцу Кузнецову. Его жена служила у Кузнецова же в горничных. Через некоторое время Шиллов купил усадьбу в одном из кварталов по Дворянской улице и застроил её.

б) переустройки и утраты, изменившие первоначальный облик памятника.

Утрачены две постройки, одновременных с прочей застройкой усадьбы: рубленая баня, стоявшая на задних усадьбы, на огороде, и навес над колодезем, располагавшимся между главным домом усадьбы и амбаром. Амбар утратил свою западную часть (см. паспорт). Сломано старое ограждение усадьбы.

в) реставрационные работы (общая характеристика, время, автор, место хранения документации).

Реставрационные работы не проводились.

VII. ОПИСАНИЕ ПАМЯТНИКА

для памятников археологии	— характер культурного слоя, важнейшие находки.
для памятников истории	— характеристика памятника, наличие, текст и время установления мемориальной доски.
для памятников архитектуры	— основные особенности планировочной, композиционно-пространственной структуры и конструкций; характер декора фасадов и интерьеров; наличие живописи, скульптуры, прикладного искусства; строительный материал, основные габариты.
для памятников монум. иск-ва	— основные особенности композиционного и колористического решения, тексты, материал, техника, размер.

Усадьба расположена по северной стороне улицы, на территории, где застройка возникла в II половине XIX века; окружена малоэтажной деревянной застройкой рубежа XIX—XX вв. Она имеет трапециевидную форму (со скошенной задней границей). Застройка размещалась ближе к западной границе усадьбы, а восточная её часть была занята садом, выходившим к улице, и огородом на задах. На границе сада и огорода был небольшой пруд (ныне почти пересохший). Вход в усадьбу был смещен к ее восточному углу и находился рядом с главным домом усадьбы.

Ныне на территории усадьбы сохранились следующие старые постройки (см. паспорт): а) главный дом — одноэтажная бревенчатая постройка под двускатной кровлей, в три окна по главному фасаду, выходящему на улицу; б) амбар — двухэтажная пятистенная постройка под двускатной кровлей (расположен за домом к северу, в середине длины усадьбы). Старые баня на задах, навес над колодезем и пристройка к амбару утрачены. Размеры усадьбы 42 на 50(45) м.

б) общая оценка общественной, научно-исторической и художественной значимости памятника.

Пример городской усадьбы в рядовой застройке Вытегры конца XIX века, сохранившей первоначальную планировку, наиболее ценные элементы первоначальной застройки и общий облик, характерный для конца XIX века.

VIII. ОСНОВНАЯ БИБЛИОГРАФИЯ, АРХИВНЫЕ ИСТОЧНИКИ, ИКОНОГРАФИЧЕСКИЙ МАТЕРИАЛ

Не имеется.

IX. ТЕХНИЧЕСКОЕ СОСТОЯНИЕ

характеристика общего состояния: для памятников археологии	культурного слоя важнейших находок	хорошее	среднее	плохое	аварийное
для памятников архитектуры и истории	конструкций стен покрытий потолков пола декора фасадов интерьеров	Состояние отд. построек - см. паспорта на указ. памятники			
в интерьере:	живописи скульптуры прикл. иск-ва				
для памятников монументального искусства	поколя постаментов скульптуры грунта красочного слоя				

X. СИСТЕМА ОХРАНЫ

союзная	республ.	местная	не состоит
			X

а) категория охраны

б) дата и № документа о принятии под охрану Не имеется.

в) границы охранной зоны и зоны регулирования застройки (краткое описание со ссылкой на утверждающий документ)

Охранная зона не установлена.



D000031769

г) балансовая принадлежность и конкретное использование в частном владении семьи Шиловых, используется для жилья.

д) дата и № охранного документа Не имеется.

Дата составления паспорта

Составитель Барановский Е.Д., арх.
ф., и, о. должность или профессия

23 августа 19 89г.

подпись


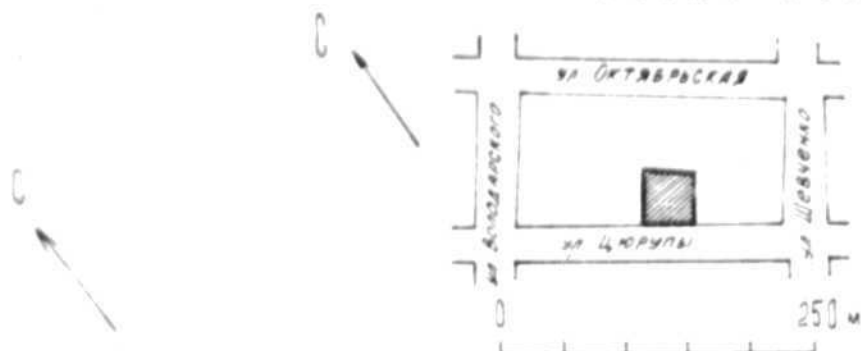
Инспектор по охране памятников Г.А. Долидович

подпись

М. П.

ВЛАГОДСКАЯ ОБЛАСТЬ
 г. ВЯТЕГРА
 ул. ЦЮРУЛЫ, 76
 УСАДЬБА ШЦАЛОВА
 1899 г.


СХЕМА КВАРТАЛА



ГЕНПЛАН

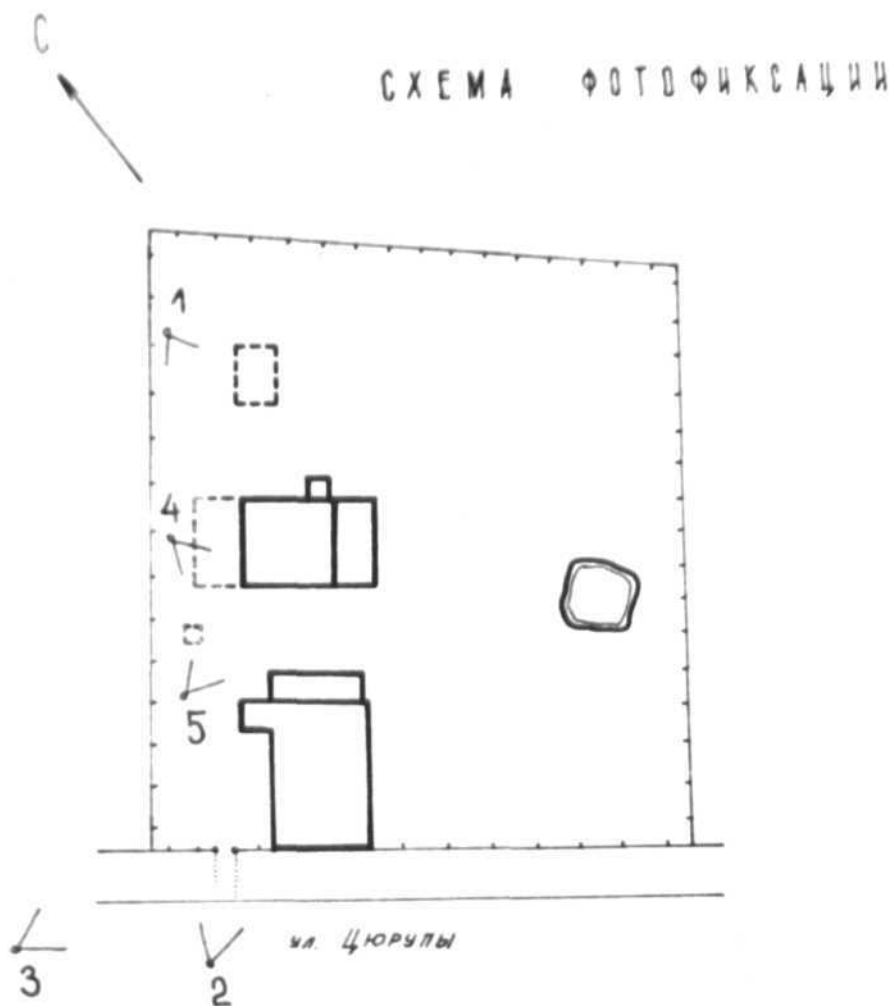
ЭКСПЛИКАЦИЯ

- 1 - ГЛАВНЫЙ ДОМ, 1899 г.
- 2 - АМБАР, кон. XIX в.
- 3 - БАНЯ, кон. XIX в.
- 4 - КЛОДЕЦ, XX в.
- 5 - ПРУД



НАВОШИНА Н. Б.,
 1989 г.

ВОЛОГДСКАЯ ОБЛАСТЬ
г. ВИТЕГРА
ул. ЦЮРУПЫ, 76
УСАДЬБА ШЦЛОВА,
1899 г.



НАВОШИНА Н.Б.,
1989 г.



I. Вологодская обл. г. Вытегра
ул. Цюрупы, 76. Усадьба Шилова, 1899г.
Комплекс. Общий вид усадьбы с се-
вера.

Фото Гельфера С.В., 1988г.



2. Вологодская обл. г. Вытегра
ул. Дюрупы, 76. Усадьба Шилова, 1899г.
Комплекс. Общий вид на усадьбу с
ул. Дюрупы (с запада).
Фото Гельфера С.В., 1988г.



3. Вологодская обл. г. Вытегра
ул. Дюрупы, 76. Усадьба Шилова, 1899г.
Комплекс. Общий вид гл. дома с запада.
Фото Гельфера С.В., 1988г.



4. Вологодская обл. г. Вытегра
ул. Дюрупы, 76. Усадьба Шилова, 1899г.
Комплекс. Общий вид гл. дома с усадь-
бы (с севера)
Фото Гельфера С.В., 1988г.



5. Вологодская обл. г. Вытегра
ул. Цюрупы, 76. Усадьба Шилова, 1899г.
Комплекс. Общий вид амбара с юго-
запада.

Фото Гельфера С.В., 1988г.

Адрес Сологодская обл., Вытегорский р-н, г. Вытегра, ул. Циркуты, 76.
 АССР, край, область, район, автономная обл., национальный округ, населенный пункт

УЧЕТНАЯ КАРТОЧКА

I. НАИМЕНОВАНИЕ ПАМЯТНИКА Ул. Циркуты, Застройка, Усадьба Шилова, Комплекс.
 II. ТИПОЛОГИЧЕСКАЯ ПРИНАДЛЕЖНОСТЬ

памятник археологии	памятник истории	памятник архитектуры	памятник монумент. ис-ва
---------------------	------------------	----------------------	--------------------------

III. ДАТИРОВКА ПАМЯТНИКА 1899 г.

IV. ХАРАКТЕР СОВРЕМЕННОГО ИСПОЛЬЗОВАНИЯ

по первоначальному назначению	культурно-просветительное	туристско-экскурсионное	лечебно-оздоровительн.	жилые помещения	хозяйственное	не используется
-------------------------------	---------------------------	-------------------------	------------------------	-----------------	---------------	-----------------

предлож. по использованию сохранить сущ. использование
 V. ХАРАКТЕРИСТИКА ТЕХНИЧЕСКОГО СОСТОЯНИЯ

хорошее	среднее	плохое	аварийное
	X		

союзная	республ.	местная	не состоит
---------	----------	---------	------------

наличие утвержденной охранной зоны

да	нет
	X

VII. НАЛИЧИЕ ДОКУМЕНТАЦИИ

паспорт	фотографии	обмеры	реставрац. материалы
X	X	X	

место хранения документов

органы охраны		реставрац. мастерские		музей, архив, НИИ	
союзный	республикан.	местный	республикан.	местный	искусствозн.
	X	X			X

Дата составления карточки


23 августа 19 89 г.
 М. П.

Составитель Ю. Барановский, арх.
 Ф., И., О., должность, или профессия, подпись

Старший инженер производственной группы по охране памятников Г.А. Дольцович

Фото или схематический план

Краткое описание



в метрах

0 25 м

Усадьба застроена в 1899 г. Е.В.Шиловым крестьянином Вытегрского уезда, переехавшим в Вытегру в конце прошлого века и по-ступившему в кучера к кушну Кузнецову. Она расположена по северной стороне улицы, в окружении деревянной застройки рубежа XIX-XI вв. Усадьба имеет трапециевидную форму, застройка расположена ближе к западной границе; восточная часть была занята садом и огородом. Сохранился полувисокий пруд на границе сада и огорода. Из старых построек сохранились главный дом (на лицевом фасаде усадьбы) и амбар (за домом к северу). Утрачены старая баня за амбаром, на заднем дворе усадьбы, и навес над колодезем при доме. У амбара утрачена старая пристройка к западному фасаду. Размеры усадьбы 42х50(45) м. Пример городской усадьбы в застройке Вытегры, сохранившей первоначальную планировку, наиболее ценные старые постройки и общий облик, характерный для конца XIX в.