



УПРАВЛЕНИЕ ПО ГОСУДАРСТВЕННОЙ ОХРАНЕ ОБЪЕКТОВ КУЛЬТУРНОГО НАСЛЕДИЯ ТАМБОВСКОЙ ОБЛАСТИ

ПРИКАЗ

« 21 » 09 2017

г. Тамбов

№ 242

О включении выявленного объекта культурного наследия «Дом жилой с магазином» (Тамбовская область, г. Мичуринск, ул. Советская, 347) в единый государственный реестр объектов культурного наследия (памятников истории и культуры) народов Российской Федерации в качестве объекта культурного наследия регионального значения

В соответствии с подпунктом 12 статьи 9.2, статьей 18 Федерального закона от 25.06.2002 № 73-ФЗ «Об объектах культурного наследия (памятниках истории и культуры) народов Российской Федерации» (в редакции от 07.03.2017), на основании заключения государственной историко-культурной экспертизы от 17.12.2016 ПРИКАЗЫВАЮ:

1. Включить выявленный объект культурного наследия «Дом жилой с магазином» - памятник, кон. XIX в., расположенный по адресу: Тамбовская область, г. Мичуринск, ул. Советская, 347, в единый государственный реестр объектов культурного наследия (памятников истории и культуры) народов Российской Федерации (далее - реестр) в качестве объекта культурного наследия регионального значения.

2. Утвердить границы территории объекта культурного наследия регионального значения «Дом жилой с магазином», расположенного по адресу: Тамбовская область, г. Мичуринск, ул. Советская, 347 (далее - объект культурного наследия), согласно приложению № 1.

3. Утвердить режим использования территории объекта культурного наследия согласно приложению № 2.

4. Начальнику отдела сохранения, государственной охраны и учета объектов культурного наследия управления по государственной охране объектов культурного наследия области (Толмачева) в порядке и сроки, установленные законодательством Российской Федерации, обеспечить:

направление копии настоящего приказа в Министерство культуры Российской Федерации, Управление Федеральной службы государственной

регистрации, кадастра и картографии по Тамбовской области и управление архитектуры и градостроительства области;

уведомление лиц, являющихся собственниками или иными законными владельцами объекта культурного наследия о включении такого объекта в реестр.

5. Разместить настоящий приказ на официальном сайте управления по государственной охране объектов культурного наследия области.

6. Опубликовать настоящий приказ на «Официальном интернет-портале правовой информации» (www.pravo.gov.ru) и на сайте сетевого издания «Тамбовская жизнь» (www.tamlife.ru).

7. Контроль за исполнением настоящего приказа оставляю за собой.

Начальник управления

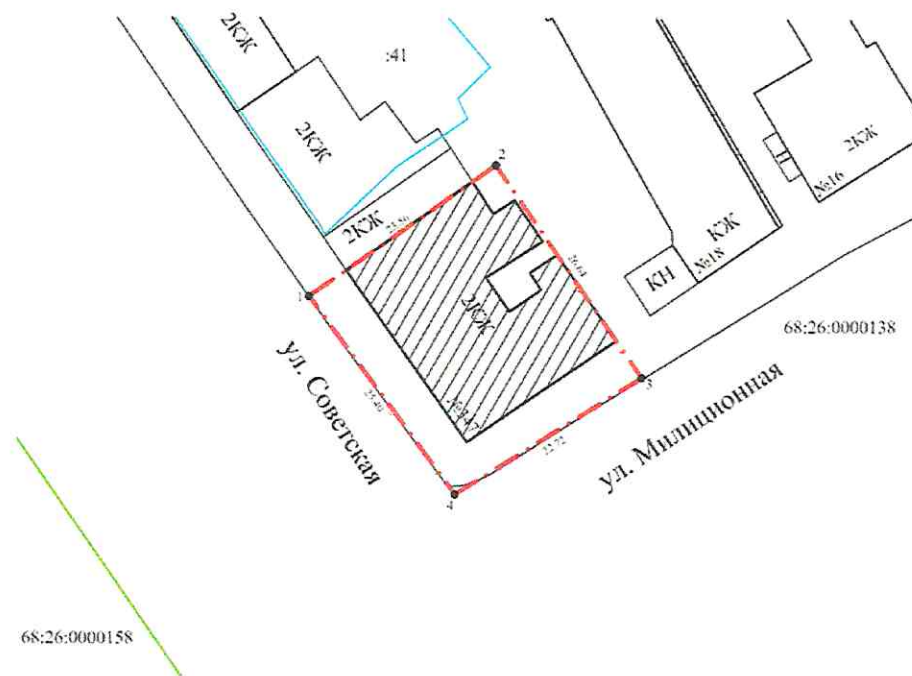


В.И. Копылов





Приложение №1
УТВЕРЖДЕНЫ
приказом управления по государственной
охране объектов культурного наследия области
от 21.08.2017 г. № 242

Границы
территории объекта культурного наследия регионального значения
«Дом жилой с магазином»,
расположенного по адресу: Тамбовская область,
г. Мичуринск, ул. Советская, 347

1. Схема границ территории объекта культурного наследия регионального значения «Дом жилой с магазином», расположенного по адресу: Тамбовская область, г. Мичуринск, ул. Советская, 347 (далее - объект культурного наследия):



Условные обозначения:

-  - объект культурного наследия
-  - граница территории объекта культурного наследия
-  - кадастровые границы земельных участков
-  - граница кадастрового деления

2. Территория объекта культурного наследия устанавливается в целях обеспечения физической сохранности объекта, сохранения его предмета охраны, и состоит из одного замкнутого контура.

От точки 1, расположенной на линии бордюра проезжей части по улице Советской, в северо-восточном направлении, по линии стыка северной части фасада культурного наследия с 2-х этажным кирпичным зданием в 23,56 м до точки 2. Далее от точки 2, расположенной на северо-восточном углу территории объекта, в юго-восточном направлении, по линии стены восточного фасада объекта культурного наследия в 26,64 м до точки 3. От поворотной точки 3, в юго-западном направлении, по линии бордюра проезжей части улицы Милиционной в 22,72 м до точки 4. Далее от точки 4, расположенной на линии бордюра проезжей части на пересечении улицы Советской и улицы Милиционной, в северо-западном направлении, по линии параллельной линии главного (западного) фасада объекта культурного наследия в 25,40 м до исходной точки 1.

3. Координаты характерных поворотных точек границ территории объекта культурного наследия в местной системе координат (МСК – 68):

№ точки	Координаты точек, м		Длина стороны м	Дирекцион. углы г. м. с.
	X	Y		
1	449948.17	1184808.65	23.56	54 47 56
2	449961.75	1184827.90	26.64	145 33 09
3	449939.78	1184842.97	22.72	237 55 59
4	449927.72	1184823.72	25.40	323 36 46
1	449948.17	1184808.65		

Площадь земельного участка составляет: 601 кв.м.

Приложение №2
УТВЕРЖДЕН

приказом управления по государственной
охране объектов культурного наследия области
от 21.08. 2017 г. № 242

Режим

использования территории объекта культурного наследия регионального
значения «Дом жилой с магазином»,
расположенного по адресу: Тамбовская область,
г. Мичуринск, ул. Советская, 347

На территории объекта культурного наследия регионального значения «Дом
жилой с магазином», расположенного по адресу: Тамбовская область,
г. Мичуринск, ул. Советская, 347 (далее - объект культурного наследия):

разрешается:

проведение работ, направленных на сохранение объекта культурного
наследия (ремонт, реставрация, консервация, приспособление памятника
для современного использования) без изменения его особенностей,
составляющих предмет охраны, на основании проектной документации,
выполненной, согласованной и утвержденной в установленном порядке;

модернизация инженерных сетей, не создающая угрозу объекту
культурного наследия;

благоустройство, в том числе устройство отмосток и иных
сооружений инженерной защиты объекта культурного наследия, с учетом
влияния светового потока на восприятие объекта культурного наследия;

проведение земляных работ (при прокладке и реконструкции
инженерных сетей, обеспечивающих эксплуатацию объекта культурного
наследия). Проведение земляных работ и благоустройство территории
осуществляется на основании разрешения государственного органа охраны
объектов культурного наследия при условии обеспечения сохранности
объекта культурного наследия при проведении указанных работ.

запрещается:

снос объекта культурного наследия;

возведение пристроек к объекту культурного наследия и изменение
традиционных характеристик здания, влекущие за собой причинение вреда
в виде реального ущерба и умаление его историко-культурной ценности;

парковка автотранспорта (за исключением автомашин специального
назначения);

реконструкция и прокладка новых инженерных коммуникаций и
сетей, не относящихся к объекту культурного наследия;

прокладка открытых коммуникаций;

размещение рекламных конструкций, закрывающих обзор памятника;

проведение любых строительных, землеустроительных, земляных
работ, не направленных на сохранение памятника, в том числе
установка временных сооружений, навесов, автостоянок, гаражей.