I.58.I3

0510052000
(индекс)

МИНИСТЕРСТВО КУЛЬТУРЫ СССР

ПАМЯТНИКИ ИСТОРИИ И КУЛЬТУРЫ СССР
(недвижимые)

РСФСР

Мин-во культуры. Гос.инспекция по охране памятников истории и культуры

СОЮЗНАЯ РЕСПУБЛИКА _____

(наименование республиканского органа охраны памятников)

ПАСПОРТ

Крепость Нарын-кала

I. НАИМЕНОВАНИЕ ПАМЯТНИКА Крепость Нарын-кала

II. ТИПОЛОГИЧЕСКАЯ ПРИНАДЛЕЖНОСТЬ

памятник археологии	памятник истории	памятник архитектуры	памятник монумент. иск-ва

УШ-УП вв. до н.э.

III. ДАТИРОВКА ПАМЯТНИКА (или дата исторического события, с которым связано возникновение памятника — для памятников истории)

Дагестанская АССР, г.Дербент

IV. АДРЕС (местонахождение) ПАМЯТНИКА _____
(АССР, край, область, район, автономная обл., национальный округ; населенный пункт; пути подъезда)

+

V. ХАРАКТЕР СОВРЕМЕННОГО ИСПОЛЬЗОВАНИЯ

по первонач. назначению	культурно-просветит.	туристско-экскурсион.	лечебно-оздоровительн.	жилые помещения	хозяйственное	не используется
	музей библ. клуб.	+	больн. санат. д/отд.		учреждения торгов. промышл. склад.	

ПРИЛОЖЕНИЯ:

Фото общего вида — 35
Фото фрагментов —
Генплан — 6
Обмеры: план —
фасад —
разрез —
Схематический план охранной зоны —

Приложение на 20 стр. /вкладыши к п. VI – VIII

VI. ИСТОРИЧЕСКИЕ СВЕДЕНИЯ

для памятников археологии	— история возникновения, кем и когда производились разведка и раскопки, место хранения коллекций.
для памятников истории	— история возникновения: краткая характеристика событий и лиц, в связи с которыми объект приобрел значение памятника.
для памятников архитектуры и монументального иск-ва	— автор, строитель, заказчик, история создания.

Крепость Нарын-кала является наиболее древней частью Дербента. Как показали археологические раскопки, начатые в 1971 г. экспедицией Института истории, языка и литературы Дагестанского филиала АН СССР, древнейшее поселение на дербентском холме возникло еще на заре бронзового века, видимо в конце IУ-начале Ш тысячелетия до н.э. и занимало всю северо-восточную часть его вершины.

Возникновение древнего поселения на вершине дербентского холма объяснялось выгодным географическим положением. Небольшая удаленность от Каспийского моря позволяла контролировать проход. Естественные укрепления, которые надежно защищали жителей, обилие питьевых источников и плодородие почв привлекали население.

Обитатели поселения жили в турлучных домах/ дома с плетеными деревянными каркасными стенами, обмазанными глиной/ с глинобитными полами и напольными очагами. Однако это поселение не имело еще оборонительных сооружений. Для защиты его жители использовали благоприятный рельеф местности, крутизну склонов дербентского холма и глубину ущелий.

см. Приложение стр. 1-9

б) перестройки и утраты, изменившие первоначальный облик памятника.

За период трехтысячелетнего существования крепости постройки на ее территории много раз разрушались и возводились вновь. О наиболее древних из них в письменных источниках не сохранилось никаких сведений.

см. Приложение стр. 9

в) реставрационные работы (объем характеристика, время, автор, место хранения документации)

Реставрационные работы в дербентской крепости начались в 1956 году

см. Приложение стр. 9-10

VII. ОПИСАНИЕ ПАМЯТНИКА

а)	для памятников археологии	— характер культурного слоя, важнейшие находки.
	для памятников истории	— характеристика памятника, наличие, текст и время установления мемориальной доски.
	для памятников архитектуры	— основные особенности планировочной, композиционно-пространственной структуры и конструкций; характер декора фасадов и интерьеров; наличие живописи, скульптуры, прикладного искусства; строительный материал, основные габариты.
	для памятников монумент. иск-ва	— основные особенности композиционного и колористического решения; тексты, материал, техника, размер.

Крепость Нарын-кала находится на расстоянии 3,5 км от берега Каспийского моря. Располагаясь на высоком отроге Джалганского хребта на высоте 340 м над уровнем моря, она занимает доминирующее положение в городе. Оборонительные стены крепости хорошо видны из любой точки старого города, примыкающего к ней с востока и протянувшегося на 3,5 км вплоть до берега Каспийского моря. С запада, севера и юга крепость окружают крутые склоны холмов, то опускающихся, то поднимающихся вверх. С высоты холмов можно различить не только укрепления крепости, но и отдельные ее постройки. Прекрасная панорама открывается также с территории крепости, откуда, как на ладони, виден весь старый город протянувшийся на несколько километров в сторону моря длинной узкой лентой, ограниченной двумя каменными стенами. Неподалеку от города хорошо просматриваются обширные кладбища, а за ним - бескрайнее Каспийское море. Повернувшись же лицом на запад, посетитель будет поражен величием поросших лесом горных вершин. Занимая , таким образом, основное место в облике и силуэте города, крепость непременно привлечет внимание каждого, кто посетит Дербент. см. Приложение стр. 10-16

Крепость Нарын-кала являлась одной из основных частей средневекового Дербента, его наиболее древним [illegible] и хорошо укрепленным ядром.

VIII. ОСНОВНАЯ БИБЛИОГРАФИЯ, АРХИВНЫЕ ИСТОЧНИКИ, ИКОНОГРАФИЧЕСКИЙ МАТЕРИАЛ

см. Приложение стр. 16

I. И.Е.Козубский. История города Дербента. Темир-хан-Шура. 1906 г.
см.Приложение стр. 16-20

XI. ТЕХНИЧЕСКОЕ СОСТОЯНИЕ

		хорошее	среднее	плохое	аварийное
характеристика общего состояния:					
для памятников археологии	культурного слоя				
	важнейших находок				
для памятников архитектуры и истории	конструкций				
	стен				
	покрытий				
	потолков				
	пола				
	декора фасадов				
	интерьеров				
в интерьере:	живописи				
	скульптуры				
	прикл. иск-ва				
для памятников монументального искусства	цоколя				
	постамента				
	скульптуры				
	грунта				
	красочного слоя				

X. СИСТЕМА ОХРАНЫ

а) категория охраны

союзная	республ.	местная	не состоит

б) дата и № документа о принятии под охрану — № 137 от 30 августа 1966 г.

в) границы охранной зоны и зоны регулирования застройки (краткое описание со ссылкой на утверждающий документ)

D000019440

г) балансовая принадлежность и конкретное использование — Дагестанский объединенный музей искусствовед Фадеева Г.И.

д) дата и № охранного документа — октября 84

Дата составления паспорта — 197 г.

Составитель — (ф. и. о., должность или профессия) (подпись)

Инспектор по охране памятников — (подпись)

М. П.

ПРИЛОЖЕНИЕ

Крепость Нарын-кала I.58.I3

Дагестанская АССР, г.Дербент. I-I,2,3; 3-2,3,4;5.

УШ-УП вв.до н.э.

Пункт УI. Продолжение.

Первые фортификационные сооружения появились на вершине холма в УШ-УП вв. до н.э. С появлением их ученые связывают возникновение Дербента как крупного укрепленного поселения. В предскифский период /до УП в.до н.э./ поселение занимало северо-восточную часть холма. Территория его равнялась 4-5 га. Северо-восточная часть поселения, где позднее располагалась крепость Нарын-кала, была наиболее укреплена. С помощью археологических раскопок удалось обнаружить древнейшие оборонительные сооружения, над которыми позднее были возведены раннесредневековые укрепления. Выяснилось, что планировка и размеры территории первого опорного пункта, стены которого были возведены в УШ-УП вв. до н.э., почти полностью совпадали с цитаделью Дербента сасанидской поры. Исключение составляла лишь южная стена, смещенная несколько к юго-востоку. Положение же восточной, северной и западной стен в основном совпадало. Стены древней крепости были сложены из грубообработанного местного ракушечника, уложенного на глиняном растворе или насухо с земляной засыпкой. Кладка сохранилась на высоту до I-2 метров при ширине доходящей местами до 6-7 метров.

В скифское и албанское время /УП в. до н.э.-IУ в.н.э./ это поселение неоднократно подвергалось нашествиям и разорениям, о чем свидельствуют следы пожарищ, прослеживаемые в археологических слоях. Однако оно продолжало существовать

Крепость Нарын-кала I.58.I3
Дагестанская АССР, г.Дербент. I-I,2,3; 3-2,3,4,5.
УШ-УП вв. до н.э.

и успешно развиваться, занимая все новые территории в юго-западной части дербентского холма.

На территории крепости в археологическом слое I-Ш вв.н.э. были раскопаны большие многокомнатные архитектурные комплексы, возведенные не только из бутового, но и обработанного камня, уложенного на глиняном растворе. Стены помещения достигали толщины 0,6-I м. В домах устраивались полы из тщательно уплотненной глины, толщина которых достигала 5-I2 см. Почти в каждом помещении имелся небольшой напольный очаг. Наличие в крепости многокомнатных домов, которые служили жилищем наиболее зажиточной части населения, свидетельствовало о социальном расслоении жителей древнего Дербента. В этот период Дербент из небольшой крепости превратился в город с обширными торговыми связями.

Наиболее существенным преобразованием крепость Нарын-кала подверглась во времена сасанидского владычества /У-УП вв. н.э./, когда были возведены сохранившиеся до настоящего времени каменные оборонительные сооружения.

Проведенные археологические исследования позволили выделить два наиболее крупных этапа фортификационного строительства в Дербенте. Первыми появились глиняные фортификационные сооружения. Они представляли собой мощную сырцовую стену сплошь возведенную из кирпича размером 40-44 х 40-44 х I2-I3 см. Основанием стены служила очень плотная глинобитная платформа высотой около 0,4 м. Ширина стены равнялась 8 метрам, а высота

Крепость Нарын-кала I.58.13
Дагестанская АССР, г.Дербент. I-I,2,3 ; 3-2,3,4,5.
УШ-УП вв. до н.э.

некогда достигала 8-16 метров. Стена сплошь перекрывала проход и тянулась от моря до вершины дербентского холма, где находилась цитадель, также возведенная из сырцового кирпича. Керамический материал, полученный из самой кладки и связанных с ней слоев, позволяет отнести возникновение сырцовых стен крепости к середине У века, и связать ее строительство с правлением царя Сасанидской Персии Вадигерда II /439-457 гг./.

Строительство каменной оборонительной системы арабские историки и географы IX-X вв. связывают с именем царя Сасанидской Персии Хосрова I Ануширвана /531-579 гг./. Подобная датировка подтверждается также обнаруженными на северной городской стене пехлевийскими строительными надписями, которые по характеру начертания букв можно отнести к У-УП вв. Северная стена города и стена цитадели сасанидского времени имеют между собой перевязку, что свидетельствует об одновременности их строительства.

Таким образом, в УI в.н.э. территория цитадели окончательно обозначилась, границы ее были закреплены мощными оборонительными стенами. Крепость являлась неотъемлемой частью города, который, подобно домусульманским городам Средней Азии, имел двухчастную планировочную структуру: цитадель - кала и собственно город - медина. Располагаясь на вершине дербентского холма и занимая доминирующее положение, Нарын-кала являлась, очевидно, резиденцией правителя города, служила местопребыванием его двора и гарнизона, административным, военно-политическим и культурным центром.

ПРИЛОЖЕНИЕ

Крепость Нарын-кала I.58.13

Дагестанская АССР, г.Дербент I-I,2,3; 3-2,3,4,5.

УШ-УП вв. до н.э.

Раскопками в цитадели Дербента /1930-1932 гг./ был выявлен огромный дворцовый комплекс сасанидского правителя города протяженностью более 100 метров. О монументальности сооружения свидетельствуют его размеры, сложная планировка, находки каменных баз колонн диаметром до I метра, мощные стены из камня и кирпича, кровля с плоской и желобчатой черепицей, полы с прекрасной алебастровой обмазкой, резные капители колонн и карнизов.

В УШ-IX вв. дворец правителя, как показали археологические исследования, располагался в восточной части цитадели, примыкая к ее стене. Он представлял собой внушительную многокомнатную постройку площадью не менее 600 кв метров с массивными каменными стенами толщиной от I до I,5 метров, сложенными из больших хорошо отесанных каменных плит, скрепленных известковым раствором. Комплекс включал несколько смежных жилых комнат и подсобные помещения.

В конце X - начале XI вв. дворец эмира был перенесен из восточной части цитадели в северо-западную. Его построили также из массивных хорошо обработанных плит, скрепленных известковым раствором. Жилые постройки, вытянутые с севера на юг, примыкали вплотную к западной стене цитадели. В плане дворец представлял собой сильно вытянутый прямоугольник с массивными контурными стенами, разделенный на смежные помещения поперечными стенами.

Занимая важное стратегическое положение на пути,

Крепость Нарын-кала I.58.13.
Дагестанская АССР, г.Дербент I-I,2,3; 3-2,3,4,5
УШ-УП вв. до н.э.

связывавшем юго-восточную Европу и Переднюю Азию, Дербент был объектом борьбы многих народов за его обладание. Влияние персов сменилось в УШ веке владычеством арабов. В начале X века Дербент оказался во власти династии Хашимидов, зависящей от Ширвана. В XI-XII вв. он был захвачен турками-сельджуками. В XIII веке Дербент подвергся нашествию татаро-монгольских завоевателей. В XIУ веке город был завоеван войсками Тимура. В XIУ-XУ вв. Дербент вновь находился под властью ширваншахов. В начале XУI века он был присоединен к Персии. Однако в 1578 году туркам удалось овладеть городом.

В 1606 году персидский шах Аббас I, разбив турок, вновь подчинил Дербент. К периоду царствования Аббаса I относится первое изображение Дербента 1638 года, помещенное в книге голландского путешественника Адама Олеария "Описание путешествия в Московию и через Московию в Персию и обратно". Как показано на гравюре, крепость располагалась на вершине холма и занимала доминирующее положение в городе. Она была обнесена мощными оборонительными стенами. В восточной стене была устроена ворота, соединяющие верхнюю часть города с цитаделью. Вся территория крепости была густо застроена всевозможными сооружениями, среди которых выделялся высокий минарет, располагавшийся в центральной части цитадели. До XIX века этот минарет не сохранился, однако существование его в ХУШ веке подтверждается всеми известными гравюрами с видом г.Дербента. Он изображен на гравюре 1770 года, помещенной в книге С.Г.Гмелина "Путешествие по России для из-

Крепость Нарин-кала I.58.13

Дагестанская АССР, г.Дербент I-I,2,3 ; 3-2,3,4,5

УШ-УП вв. до н.э.

следования всех трех царств в природе", ч.Ш, Спб., 1785 г., таб. У. Показан минарет и на двух гравюрах 1796 года из книги "Жизнь Артемия Араратского", ч.П, Спб., 1813 г., с.114 и книги E. Eichwald. Reise auf dem caspische Meer und Kaukasus Bd. 2, Berlin, 1838.

Борьба за обладание Дербентом продолжалась и в ХУШ веке. Усиление турецкого влияния заставило русского царя Петра I, прекрасно понимавшего значение этих районов для торговли России с востоком, выступить в поход на Кавказ. В 1722 году Дербент был без боя взят русскими войсками, которые оставались в нем до 1735 году. В это время в дербентской крепости располагался русский гарнизон. Русскими были выполнены первые из известных планов города, хранящиеся в настоящее время в Государственном военно-историческом архиве Москвы. Показанная на них цитадель замыкала город с запада и имела форму неправильного многогранника. По всему периметру она была обнесена каменными стенами, укрепленными прямоугольными башнями. Цитадель имела двое ворот: восточные и западные. Застройка цитадели, распространявшаяся на всю ее территорию, имела нерегулярный хаотический характер.

В 1758 году кубинский хан Фет-Али захватил Дербент и, женившись на сестре уцмия кайтагского Тути-бике, сделал ее правительницей города. При Фет-Али-хане в восточной части цитадели был возведен ханский дворец, который одним из участников похода 1806 года был назван "красою Азии и редкостью

Крепость Нарин-кала I.58.I3

Дагестанская АССР, г.Дербент I-I,2,3; 3-2.3,4,5.

УШ-УП вв. до н.э.

Персии".

Согласно традиции, сложившейся в азиатской жилой архитектуре, все постройки ханского дворца группировались вокруг четырех дворов, среди которых выделялся один большой. Он был парадно оформлен. В центре двора располагался восьмигранный бассейн с большим фонтаном. С востока двор ограничивался крепостной стеной цитадели, которая была оформлена рядом стрельчатых арочных ниш. С трех других сторон его окружали жилые помещения, открывавшиеся во двор галереями с резными столбами. Необычайным богатством и роскошью, по свидетельству современников, отличалось внутреннее убранство дворца. Стены в комнатах украшались сюжетной живописью, оконные заполнения составлялись из маленьких разноцветных стекол. Обилие зеркал и других украшений дополняли убранство дворца.

В 1796 году, после девятидневной осады, русские войска во второй раз овладели Дербентом. В это время был разработан проект перестройки дворца Фе-Алп-хана, который так и остался неосуществленным.

В 1806 году русские войска в третий раз подчинили Дербент. Эта победа привела к окончательному присоединению Дербента к России. В дербентской цитадели разместился русский гарнизон и начались работы по ее перестройке, продолжавшиеся несколько десятилетий.

Согласно плана города 1810 года, в двухэтажном корпусе над восточными воротами разместились офицерские жилые

Крепость Нарын-кала I.58.13

Дагестанская АССР, г.Дербент I-1,2,3; 3-2,3,4,5.

УШ-УП вв. до н.э.

комнаты, с севера к которым примыкал офицерский дом. В двухэтажных покоях ханского дворца расположились солдатские казармы, к северо-западному углу которых примкнуло прямоугольное водохранилище. Еще одно водохранилище - крестообразное располагалось в северо-западной части цитадели. К юго-востоку от него находился пороховой погреб, к которому примыкал лазарет. Помимо перечисленных построек, в цитадели располагались многочисленные дома для солдат и офицеров, кухни, пороховые погреба, кузницы, караульни, конюшни.

К 1824 году часть построек, располагавшихся ранее к югу от порохового погреба и к северу от крестообразного водохранилища, была снесена. В надвратном корпусе разместился комендантский дом, к которому с севера примыкал дом плацмайора. Остальные постройки, в основном, сохранились, они были лишь перестроены и приспособлены для нужд гарнизона.

В 1829 году в цитадели было возведено новое здание каменной гауптвахты, имеющее поставленное неподалеку от восточных ворот и сдвинутое к юго-западу от них.

В 1867 году дербентская крепость, постепенно утратившая свое оборонное значение, была упразднена. Русский гарнизон был выведен из цитадели. Постройки ее, больше не использовавшиеся, постепенно разрушались под действием дождя и ветра и разбирались местными жителями на строительный материал. На фотографиях конца XIX-начала XX века видны развалины отдельных построек цитадели.

Крепость Нарын-кала

Дагестанская АССР, г.Дербент I.58.13.

УШ-УП вв. до н.э. I-I,2,3; 3-2,3,4,5

В настоящее время цитадель музеефицирована и служат объектом туристического показа. Сохранившиеся постройки ее, реставрированные и законсервированные, находятся под охраной государства.

Пункт УI б. Продолжение.

О них свидетельствуют лишь археологические раскопки.

Как видно из гравюрах с изображением города и первых его планах, территория крепости в ХУП-ХУШ вв. была плотно застроена. Однако до настоящего времени сохранилось лишь несколько построек бывшей ханской резиденции, ансамбль которых дополнила выстроенная русскими в 1829 году гауптвахта. Остальные постройки были утрачены уже в конце XIX-начале XX века. Однако несмотря на плохую сохранность, ансамбль памятников крепости все же не утратил очарования подлинности, и старины, на его территории новые современные постройки не появились.

Пункт УI в. Продолжение.

Они проводились специалистами Всесоюзного научно-производственного комбината под руководством архитектора А.В.Воробьева. В результате проведенных работ были частично отреставрированы и законсервированы следующие памятники архитектуры крепости: надвратный корпус, крестообразное водохранилище, ханская баня, гауптвахта, а также отдельные участки оборонительных стен. Документация хранится в архиве ВПНРК.

Крепость Нарын-кала

Дагестанская АССР, г.Дербент I.58.13.

УШ-УП вв. до н.э. I-I,2,3; 3-2,3,4,5.

В настоящее время специалистами объединения "Росреставрация" проводится восстановление восточной стены крепости. С документацией можно ознакомиться в архиве института "Спецпроектреставрация".

Пункт УП. Продолжение.

На территорию крепости ведут двое ворот: восточные, называемые Нарын-кала-капы, и западные - Горские. Западные ворота были, очевидно, сооружены позднее восточных, они фланкированы мощными контрфорсами, сложенными из довольно мелкого обработанного камня явно более позднего времени, чем основная кладка цитадели. Очевидно, первоначально цитадель имела одни восточные ворота, соединявшие старую часть города с резиденцией его правителей.

В плане крепость имеет форму неправильного многоугольника, достигающего в периметре более 700 метров. Протяженность ее с запада на восток составляет 200 метров, а с юга на север - 220 метров. Площадь равняется 4,5 га.

По всему периметру она обнесена мощными оборонительными стенами, которые были сооружены одновременно с северной городской стеной в УI веке н.э. Первоначальная кладка стен, выполненная без применения раствора, напоминает древнейшие кладки Переднего Востока и Средиземноморья. Она представляет собой два ряда крупных каменных плит, образующих наружную и внутреннюю грани стены, пространство между которыми заполне-

Крепость Нарын-кала

Дагестанская АССР, г.Дербент. I.58.I3

УП-УП вв. до н.э. I-I,2,3 ; 3-2,3,4,5.

но забутовкой. Наружные облицовочные плиты очень хорошо подогнаны и уложены без раствора, насухо, внутренняя забутовка скреплена раствором очень высокого качества. Для прочного соединения плит облицовки с телом стены в кладке чередуются плиты, уложенные тычком и ложком. Размер плит довольно стандартен и обычно равен 90-I05 х 67-70 х 25-30 см. Нижняя часть стен, заглубленная в грунт на 2-2,5 м, в конструктивном отношении не отличается от верхней, но плиты здесь несколько большего размера и достигают в длину I25 см при толщине 40 см. Толщина стен колеблется от 2,5 до 3,8 метров. Высота местами достигает I5-20 метров. Наружная поверхность плит хорошо обработана, а внутренняя оставлена необработанной для лучшего сцепления с забутовкой. Сложенные таким образом стены первоначально завершались ступенчатыми зубцами, которые были недавно обнаружены на Горной стене и хранятся в настоящее время на территории цитадели.

Однако за период своего полуторатысячелетнего существования древние стены неоднократно разрушались и вновь восстанавливались. Поэтому исследователи различают несколько типов их кладки.

К арабскому периоду /УП-Х вв./ они относят кладку, имитирующую древнейшую. Облицовка состоит из более правильных по форме камней и имеет, кроме рядов с чередованием тычков и ложков, ряды из камней, положенных плашмя.

К периоду господства ширваншахов /XIУ-ХУ вв./ относят

Крепость Нарин-кала
Дагестанская АССР, г.Дербент I.58.13.
УШ-УП вв. до н.э. I-I,2,3; 3-2,3,4,5.

кладку из сравнительно небольших /в среднем 20-30 или 30-40 см/, хорошо обтесанных и плотно пригнанных друг к другу камней.

Следующий период реконструкции дербентских стен связан со строительной деятельностью шаха Аббаса I /начало ХУП в./. Этим периодом исследователи датируют участки стен, выполненные кладкой из рустованного камня.

Кроме перечисленных выше, встречается также кладка из необработанных камней различной формы и размеров, использовавшаяся при ремонте крепостных стен в ХУШ-XIX вв. Именно в это время стены дербентской крепости получили сохранившееся до настоящего времени завершение в виде зубцов прямоугольной формы, заменивших первоначальные.

Оборонное качество стен улучшалось за счет устройства башенных выступов. Северная и восточная стены цитадели проходят по краю холма, склоны которого очень круты, что делает их неприступными. Поэтому они укреплены только одной-двумя башнями. Напротив, южные и западные склоны холма более пологие и уязвимые, и стены здесь имеют чаще расположенные башни. В юго-западном углу цитадели находится квадратная в плане башня довольно значительных размеров - 6,5 х 6,5 метров. Внутри ее имеется было ход, по которому можно подняться на примыкавшую в этом месте Горную стену.

К числу наиболее древних памятников в крепости принадлежит подземное сооружение, расположенное в ее северо-за-

Крепость Нарын-кала
Дагестанская АССР, г.Дербент I.58.13
УП-УП вв. до н.э. I-I,2,3; 3-2,3,4,5.

падной части. На плане города начала XIX века оно обозначено как водохранилище. Однако особенности архитектурного построения здания навели исследователей на предположение об ином первоначальном использовании памятника. В плане подземное водохранилище представляет собой латинский крест, стороны которого ориентированы по странам света. Западная ветвь креста превосходит по протяженности остальные. Его концы перекрыты стрельчатыми сводами пролетом в 4 метра. Центральная часть имела куполообразное перекрытие диаметром 5 метров. Кроме того, сооружение не вырублено в скале, как считалось ранее, а сложено из крупных, хорошо отесанных камней на известковом растворе. Это было возможно, так как в раннесредневековый период почти все сооружение находилось на поверхности, о чем свидетельствует толщина культурного слоя вокруг памятника, которая достигает 8-9 метров. Поэтому отмечая сходство крестообразного водохранилища, не имеющего аналогий среди подобных ему сооружений, с раннехристианскими храмами УП века, исследователи полагают, что первоначально оно являлось раннесредневековой церковью.

Еще одно водохранилище располагается к востоку от описанного выше. Оно находится на месте с сильным перепадом рельефа и заглублено в землю лишь наполовину. В отличие от описанного выше, водохранилище было прямоугольным и перекрывалось стрельчатым сводом, поддерживаемым двумя арками. В вершине свода устроены два квадратных отверстия. Вода в во-

Крепость Нарын-кала
Дагестанская АССР, г.Дербент I.58.I3
УШ-УП вв. до н.э. I-I,2,3; 3-2,3,4,5.

дохранилище, очевидно, подавалась через отверстие в западной торцевой стене, к которому с поверхности земли подводил наклонный ход, перекрытый сводом. Это водохранилище, обозначенное на планах города начала XIX века, было,очевидно,сооружено значительно раньше этого времени.

Описанное выше водохранилище некогда примыкало к хозяйственному двору ханского дворца, который был построен по заказу Фет-Али-хана в середине XVII века. До нашего времени постройки дворца не сохранились. Дошел лишь один значительный фрагмент - это портал главного входа во дворец. Согласно сложившейся в мусульманской архитектуре традиции, входной проем портала имел стрельчатые очертания и был помещен в глубокую нишу, повторяющую его конфигурацию. С фасадной стороны верхние части стрельчатых арок вписывались в прямоугольные неглубокие ниши.

Не сохранился также надвратный корпус дворцового комплекса, который на планах первой половины XIX века значился комендантским домом. В начале XX века он представлял собой развалины и был полностью восстановлен в 60-е годы реставраторами ВПИРК.

Согласно планам пер.половины XIX века, к северу от ханского дворца, вдоль северной крепостной стены, располагались четыре каменных сводчатых подвала. Очевидно, в один из них ведет в настоящее время проем 67х67 см, прикрытый каменной плитой с круглым отверстием. Существует предположение, что

Крепость Нарын-кала
Дагестанская АССР, г.Дербент I.58.13
УШ-УП вв. до н.э. I-I,2,3; 3-2,3,4,5.

подвал служил тюрьмой для содержания ханских узников. Однако, ни первоначальное использование, ни дата сооружения подвалов в точности неизвестны.

В полуразрушенном состоянии дошла до нашего времени ханская баня, расположенная в центральной части крепости. Сооруженная в ХУП веке, она была капитально перестроена в XIX -ом и приспособлена под пороховой погреб. Баня представляет собой заглубленное в землю сооружение, объем которого разделяется продольными и поперечными стенами на множество больших и малых помещений, соединенных арочными проемами. Помещения перекрывались сводами и куполами и освещались через сделанные в них специальные отверстия.

Самым поздним сооружением в крепости является гауптвахта, расположенная к юго-западу от входных ворот. Она была возведена в 1829 году из местного камня и представляла собой небольшое прямоугольное в плане здание, перед главным восточным фасадом которого была устроена арочная галерея. В отличие от мусульманской архитектуры, арки галереи имели не стрельчатые, а полуциркульные очертания. Аркада завершалась профилированным карнизом и ступенчатым аттиком, что придавало фасаду центричность, а самой галерее вид своеобразного портика. В целом, здание гауптвахты может служить неплохим образцом русского ампира первой половины XIX века.

Таким образом, мы видим, что хотя ансамбль построек

Крепость Нарын-кала
Дагестанская АССР, г.Дербент I.58.I3
УШ-УП вв. до н.э. I-I,2,3 ; 3-2,3,4,5.

крепости составляют разновременные и, в основном, заглубленные в землю сооружения, однако все они представляют безусловный интерес в архитектурном отношении. Все это еще более повышает историко-художественную значимость ансамбля в целом.

Пункт УП б. Продолжение.

Сохранив до настоящего времени свое доминирующее положение в городской структуре и, благодаря отсутствию современных построек, не утратив очарования подлинности и старины, крепость относится к числу наиболее интересных в научно-историческом и художественной аспектах памятников.

Пункт УШ. Продолжение.

2. П.Г.Бутков. Записки персидского похода 1796 г. или все, что я видел, слышал и узнал. Материалы для новой истории Кавказа с 1722 по 1803 г. Спб., 1869 г. т.2, с.580.
3. П.Г.Бутков. Выдержки из "Проекта отчета о персидской экспедиции в виде писем". 1796 г. - История, география и этнография Дагестана ХУШ-XIX вв. М., 1958 г., с.200-209.
4. Адам Олеарий. Описание путешествия в Московию и через Московию в Персию и обратно. Спб., 1906 г., с.486.
5. С.Г.Гмелина. Путешествие по России для изследования всех трех царств в природе. Спб., 1785 г. ч.Ш, таб.У, с.15.
6. Известие о взятии Дербента. Спб., 1806 г.,с.6-7.

Крепость Нарын-кала

Дагестанская АССР, г.Дербент I.58.13.

УШ-УП вв. до н.э. I-I,2,3; 3- 2,3,4,5.

---

7. Жизнь Артемия Араратского. ч.П, Спб., 1813 г. стр.114.

8. М.Артамонов. Древний Дербент. Советская археология, т.УШ, М-Л., 1946 г. с.121-145.

9. Д.Г.Каплаев. Историко-архитектурные памятники Дербента. Махачкала, 1958 г.

10. С.О.Хан-Магомедов. Архитектура древнего Дербента. Архитектура СССР, М., 1957 г., № 9, с.53-54.

11. С.О.Хан-Магомедов. Дербент. Горная стена Аулы Табасарана. М., 1979 г.

12. С.О.Хан-Магомедов. Ханский дворец в Дербенте. Памятники культуры, № 3, М., 1961 г. с.158-187.

13. С.О.Хан-Магомедов. Стены и башни дербентской крепости. Архитектурное наследство, № 17, М., 1964 г.

14. С.О. Хан-Магомедов. Ворота Дербента. Архитектурное наследство, № 20, М., 1972 г. с.126-142.

15. А.А.Кудрявцев. Раскопки в цитадели древнего Дербента. Археологические открытия, 1973 г. М., 1974 г. с.114-115.

16. А.А.Кудрявцев. Раскопки цитадели Нарын-кала в Дербенте. Археологические открытия. 1974 г. М., 1975 г. с.117-118.

17. А.А.Кудрявцев. Раскопки цитадели Дербента. Археологические открытия. 1980 г. М., 1981 г. с.106.

18. А.А.Кудрявцев. Древний Дербент. М., 1982 г.

Крепость Нарин-кала

Дагестанская АССР, г.Дербент I.58.I3

УШ-УП вв. до н.э. I-I,2,3; 3-2,3,4,5.

АРХИВНЫЕ МАТЕРИАЛЫ

I. План г.Дербента. пер.пол.ХУШ в. ЦГВИА, ф.418, д.766.

2. План Дербента с нумерацией башен и стен. ЦГВИА, ф.349, оп.I2, д.I96I .

3. План Дербента. ХУШ в. ЦГВИА, ф.349, оп.I2, д.I968.

4. Увеличенный план г.Дербента. I796 г. ЦГВИА, ф.349, оп.I2, д.I97I.

5. План части города с верхним замком. I796 г. ЦГВИА, ф.349, оп.I2, д.I973 .

6. Наружный вид Госким воротем. I809 г. ЦГВИА, ф.349, оп.I2, д.I974.

7. Генеральный план с казенным и обывательским строением. I8I0 г. ЦГВИА, ф.349, оп.I2, д.I976.

8. Ген.план замка с работой. I8II г. ЦГВИА, ф.349, оп.I2, д.I977.

9. Чертеж каменному погребу. I8II г. ЦГВИА, ф.349, оп.I2, д. I978,I979.

I0. Черетеж на крепостной стене каменным строениям. I8II г. ЦГВИА, ф.349, оп.I2, д.I980, I98I.

II. Ген.план Дербента. I8II г. ЦГВИА, ф.349, оп.I2, д.I982.

I2. Детальный чертех ханскому дому. I8II г. ЦГВИА, ф.349, оп.I2, д.I984.

I3. План замковым и городским стенем. I8II г. ЦГВИА, ф.349, оп.I2, д.I987.

I4. Профили стен замка. I8II г. ЦГВИА, ф.349, оп.I2,д.I988.

Крепость Нарын-кала

Дагестанская АССР, г.Дербент I.58.13.

УШ-УП вв. до н.э. I-I,2,3 ; 3-2,3,4,5.

---

15. Наружный фасад стен и башен замка. 1811 г. ЦГВИА, ф.349, оп.12, д. 1989.

16. Внутренний фасад. 1811 г. ЦГВИА, ф.349, оп.12, д.1990.

17. Ген. план замка. 1812 г. ЦГВИА, ф.349, оп.12, д.1992.

18. Чертеж замка со строением. 1812г. ЦГВИА, ф.349, оп.12, д.1996.

19. Чертеж каменным погребам. 1813 г. ЦГВИА, ф.349, оп.12, д.2000.

20. Ген. план замка. 1814 г. ЦГВИА, ф.349, оп.12, д.2002.

21. Наружный фасад замковых стен и башен. 1814 г. ЦГВИА, ф. 349, оп.12, д.2004.

22. Чертеж пороховым погребам. 1814 г. ЦГВИА, ф.349, оп.12, д.2005.

23. Чертеж в замке солдатским светлицам. 1814 г. ЦГВИА, ф. 349, оп.12, д.2007.

24. Наружный фасад замковых стен. 1815 г. ЦГВИА, ф.349, оп.12, д.2012.

25. Внутренний фасад. ЦГВИА, ф.349, оп.12, д.2013.

26. Чертеж в замке казармам. 1815 г. ЦГВИА, ф.349, оп.12, д.2015.

27. Чертеж выстроенным в замке солдатским казармам. 1816 г. ЦГВИА, ф.349, оп.12, д.2018.

28. Чертеж вновь выстроенным строениям в замке Нарын-кала. 1818 г. ЦГВИА, ф.349, оп.12, д.2026.

Крепость Нарын-кала

Дагестанская АССР, г.Дербент I.58.I3

УШ-УП вв. до н.э. I-I,2,3; 3-2,3,4,5.

---

29. Ген. план Дербента. 1819 г. ЦГВИА, ф.349, оп.12, д.2029.

30. Ген. план крепости. 1821 г. ЦГВИА, ф.349, оп.12, д.2034.

31. Чертеж комендантскому дому, 1821 г. ЦГВИА, ф.349, оп.12,

32. Чертеж постройкам в замке. 1824 г. ЦГВИА, ф.349, оп.12, д.2041.

33. Чертеж пороховому погребу. 1825 г. ЦГВИА, ф.349, оп.12, д.2047.

34. План верхней части города с замком. 1828 г. ЦГВИА, ф. 349, оп.12, д.2052.

35. Ген. план Дербента. 1829 г. ЦГВИА, ф.349, оп.12, д.2054.

36. Чертеж гауптвахты. 1829 г. ЦГВИА, ф.349, оп.12, д.2058.

37. Чертеж гауптвахты. 1830 г. ЦГВИА, ф.349, оп.12, д.2064.

38. Ген. план крепости. 1831 г. ЦГВИА, ф.349, оп.12, д.2065.

39. Чертеж пороховому погребу. 1831 г. ЦГВИА, ф.349, оп.12, д.2071.

40. Часть города с замком. 1832 г. ЦГВИА, ф.349, оп.12, д. 2074.

41. Чертеж главному входу в замок. 1832 г. ЦГВИА, ф.349, оп.12, д.2076.

42. Чертеж порохового погреба. 1832 г. ЦГВИА, ф.349, оп.12, д.2078.

43. План дербентской крепости. 1832 г. ЦГВИА, ф.349, оп.12, д.2079.

Дербентъ. — Derbente. № 1.

Главная часть крѣпости „Каля-Каци".



ДЕРБЕНТЪ на Персидской границѣ.



Дербент

Дербентъ.—Derbente. № 15.

Общій видъ крѣпости.



МИНИСТЕРСТВО КУЛЬТУРЫ СССР

ПАМЯТНИКИ ИСТОРИИ И КУЛЬТУРЫ СССР недвиж.

СОЮЗНАЯ РЕСПУБЛИКА РСФСР

Гос. инспекция по охране памятников
наименование республиканского органа охраны

Адрес Дагестанская АССР, г.Дербент
(АССР, край, область, район, автономная обл., национальный округ, населенный пункт)

УЧЕТНАЯ КАРТОЧКА

I. НАИМЕНОВАНИЕ ПАМЯТНИКА Крепость Нарын-кала

II. ТИПОЛОГИЧЕСКАЯ ПРИНАДЛЕЖНОСТЬ

памятник археологии	памятник истории	памятник архитектуры	памятник монумент. ис-ва
1,2,3		2,3,4,5	

III. ДАТИРОВКА ПАМЯТНИКА УШ-УП вв. до н.э.

IV. ХАРАКТЕР СОВРЕМЕННОГО ИСПОЛЬЗОВАНИЯ

по первоначальному назначению	культурно-просветительное	туристско-экскурсионное	лечебно-оздоровительн.	жилые помещения	хозяйственное	не используется
		+				

предлож. по использ.

V. ХАРАКТЕРИСТИКА ТЕХНИЧЕСКОГО СОСТОЯНИЯ

хорошее	среднее	плохое	аварийное

союзная	республ.	местная	не состоит
	+		

наличие утвержденной охранной зоны

да	нет
	+

VII НАЛИЧИЕ ДОКУМЕНТАЦИИ

паспорт	фотографии	обмеры	реставрац. материалы
+	+	+	+

место хранения документов

органы охраны			реставрац. мастерские		музей, архив, НИИ
союзный	республикан.	местный	республикан.	местный	
+	+	+			+

Дата составления карточки «...» ...ОКТЯБРЯ 197 84 г.

Составитель искусствовед Фадеева Г.И.
(ф. и. о. должность или профессия, подпись)

Старший инженер производственной группы по охране памятников .....

Фадеева

УЧЕТНАЯ КАРТОЧКА (оборотная сторона)

Фото или схематический план

Краткое описание

Крепость Нарын-кала являлась одной из основных частей средневекового Дербента, его наиболее древним и хорошо укрепленным ядром. Она располагается на высоком отроге Джалганского хребта на высоте 340 метров над уровнем моря и занимает доминирующее положение в городе, хорошо просматриваясь из любой его точки. Древнейшее поселение на дербентском холме возникло еще на заре бронзового века. Однако первые фортификационные сооружения появились в VIII-VII вв. до н.э. Возведение же существующих в настоящее время каменных укреплений относится к VI в.н.э.

Тотьма, типография, зак. 4931, тир. 5000.