

Р/за-н 1327

Форма № 2

6110021001

МИНИСТЕРСТВО КУЛЬТУРЫ СССР

ГОСУДАРСТВЕННАЯ ИНСПЕКЦИЯ ПО ОХРАНЕ  
ПАМЯТНИКОВ ИСТОРИИ И ИСКУССТВА

РСФСР

ССР

(союзная республика)

Ростовская обл:

(обл., край, АССР)

# П А С П О Р Т

исторического памятника (не здания)

Вид памятника (место битвы, могила, обелиск, мемориальная плита и др.) \_\_\_\_\_

Памятник военно-инженерного искусства /памятник истории/

№ \_\_\_\_\_ по списку памятников истории, утвержденному \_\_\_\_\_

I. Наименование памятника (первоначальное и современное, а также наименование, под которым памятник известен у населения; указать связанное с памятником историческое событие и его дату)

Валы Азовской крепости

Взятие донскими казаками Азова и „ Азовское сидение „ /1637-1641г  
Походы Петра 1 на Азов 1695 и 1696 годах и др.

II. Местонахождение памятника:

1) Подробный адрес г. Азов, Ростовской области, в черте города

Дерзавинская ул., 6

2) Местоположение памятника с уточненной топографией Начинается на северном бе  
регу Дона напротив острова и протягивается изломанной линией  
/ около 1 км, вдоль реки, отступая к северу на 300-800 метров  
от Дона.

3) На чьей территории расположен памятник (города, поселка, совхоза, предприятия, колхоза и др.) \_\_\_\_\_

На территории города Азова.

### III. Описание памятника:

1) Дата сооружения памятника — ХУП век

2) Когда и кем памятник был исследован — Земляная насыпь

3) Из каких материалов сделан памятник — Земляная насыпь

форма — зигзагообразная

размеры — длина около 1 км, ширина 10-25 метр.

4) Текст мемориальной надписи — у основания, высота 4-10-12 метров

нет.

IV. Библиографические сведения, архивные данные, устные предания (указать основные печатные работы, в которых описан или упомянут памятник; если работы не опубликованы, указать,

где они хранятся) — 1. Ласковский Ф. Материалы для истории *История*

искусства в России ч. II, 1861 г.

2. Елагин „История русского флота“, СПб, 1864 г.

3. Байер, Азов, изд. 47, 36 г. Т.2 и др.

V. Сохранность памятника к моменту составления паспорта

- 1) Техническое состояние памятника, а также состояние занимаемого им участка, парка и пр. (краткое изложение содержания дефектного акта экспертной комиссии и его дата)

Памятник в целом сохранился

- 2) Дата последнего ремонта или реставрационных работ \_\_\_\_\_

- 3) Какие необходимы меры для сохранности памятника \_\_\_\_\_

Запретить посадку садов и

строительные работы

- 4) Перечислить требуемые ремонтные, консервационные, реставрационные работы, стоимость работ \_\_\_\_\_

VI. Охрана памятника:

- 1) Описание границ участка, занимаемого памятником, а также границ установленной охранной зоны \_\_\_\_\_  
В городской черте, среди построек и садов

- 2) На кого возложена охрана и надзор за состоянием памятника \_\_\_\_\_

Трест зеленого хозяйства гор. Азова и отдел культуры Горисполкома

- 3) Дата и номер „Охранного обязательства“ 10.1У-1956 года № 3

- 4) Какие необходимы меры по охране памятника \_\_\_\_\_

VII. Схематические планы участка, занимаемого памятником, и охранной зоны, обмеры \_\_\_\_\_

План прилагается.

ФОТОСНИМКИ ПАМЯТНИКА



Кем составлен паспорт (фамилия, инициалы, должность или профессия, местожительство) \_\_\_\_\_  
**Терещенко А.Г., инспектор Областного Управления культуры**  
г. Ростов-на-Дону, Ангельса, 47

Дата составления паспорта и подпись ответственного лица от Министерства культуры автономной республики или Управления культуры исполкома Совета депутатов трудящихся (края, области, города республиканского или края областного подчинения) с приложением печати

ПРИМЕЧАНИЕ. 1) Паспорт составляется в 4 экземплярах, один остается в отделе культуры райисполкома, другой направляется в Управление культуры края, области или в Министерство культуры АССР, третий в Министерство культуры союзной республики, четвертый — в Госинспекцию по охране памятников истории и искусства Министерства культуры СССР для центрального справочного фонда.



*А.Г. Терещенко*



## ИСТОРИЧЕСКАЯ СПРАВКА

на памятник истории и военно-инженерного искусства.

/ Валы Азовской крепости/.

Валы Азовской крепости в настоящее время находятся в черте гор. Азова Ростовской области.

Валы представляют высокие земляные насыпи, протянувшиеся приблизительно на 900-1000 метров. В некоторых местах они пересечены до материка улицами и дорогами. Высота валов колеблется от 5 до 15 метров. Ширина у основания 10-25 метров, на гребне их ширина от 5 до 12 метров.

В восточной части вала имеется сводчатый туннель, служивший воротами. Свод и стены его сложены из кирпича и камня.

Створы на воротах не сохранились. Точной даты сооружения валов не установлено.

На основании косвенных данных /топографических/ можно сделать вывод о том, что на месте сохранившихся валов еще в XIV веке были земляные насыпи. Об этом, в частности, свидетельствует другой исторический памятник остатки генуэзских ворот - примыкающий к сохранившемуся валу.

О существовании валов Азовской крепости в XV-XVI веках составитель справки также не имеет документальных данных. Однако можно с уверенностью сказать, что турецкий Азов был обнесен земляным валом. Под 1551 годом известно первое нападение казаков на Азов. Обращение русского посла Благова к азовцам в 1584 году подтверждает существование укрепленного Азова. / Дела крымские, книга 14, СОВДСК, вып. УП/.

И, наконец, роль Азова, как опорного пункта османов в северо-восточной части государства рядом с беспокойным и зачастую враждебным населением степей свидетельствует о существовании здесь крепости.

Генуэзские и турецкие источники, несомненно, могут дать ответ на поставленный вопрос: Когда же были сооружены валы у впадения ~~у~~ Дона в Азовское море?

Существование валов в более позднее время / в XVIII век /, подтверждается источниками. Можно указать некоторые из них / Донские Дела, кн. 1, кн. П, „Эвлия Челеби о Стамбульских ювелирах XVIII в. „ в трудах отдела Востока, Гос. Эрмитаж, 1, 1941 год; Крюйс Корнелий: ~~Розыскания~~ о Доне в Отечественных записках, кн. 55, 1824 год и другие / .

Можно указать на следующие основные исторические события, связанные с памятником, - Взятие Азова донскими казаками и „ Азовское сидение " 1637-1641 годы, а также походы Петра 1 на Азов в 1695 и 1696 год.

19 июня 1736 года русские войска навсегда избавили Азов от посягательств турок.

Земляные валы Азовской крепости несколько переделялись при Петре 1, в начале XVIII века. Говорить о существенном изменении данного крепостного сооружения нет особых оснований.

В настоящее время часть земляного вала крепости скрыта, однако оставшиеся значительные участки его, дают ясное представление о мощности и размерах крепостных стен древнего города.-

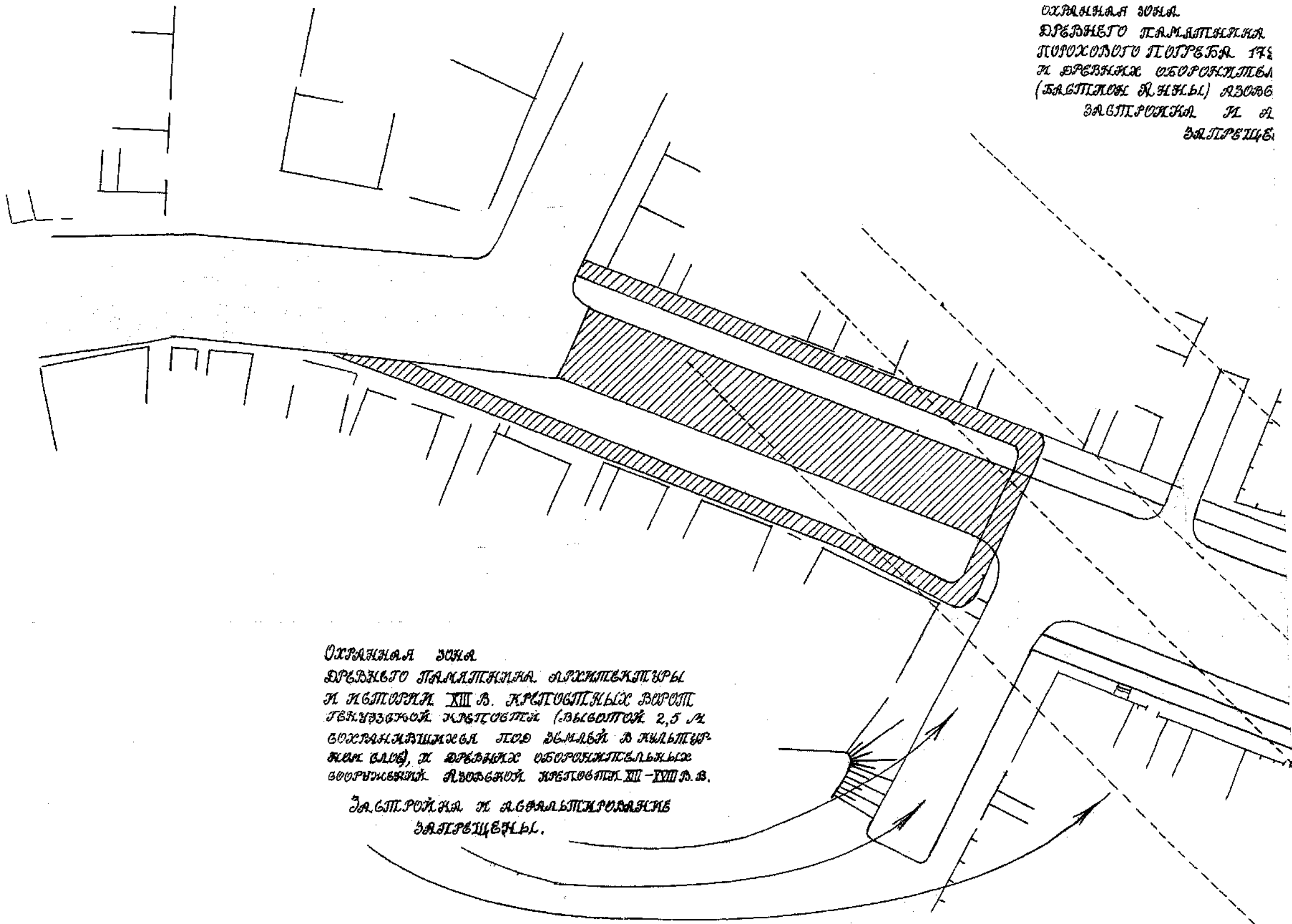
И н с п е к т о р  
Ростовского Областного Управления  
К у л ь т у р ы

*М. Терещенко* - / А. Терещенко /

20 июля 1957 г.

ОХРАННЫЕ ЗОНЫ ПАМЯТНИКОВ ИСТОРИИ И  
АВОВСКОЙ КРЕПОСТИ XIII - XVIII В.В.

ОХРАННАЯ ЗОНА  
ДРЕВНЕГО ПАМЯТНИКА  
ПОРОХОВОГО ПОГРЕБА 1798  
И ДРЕВНЯЯ ОБОРОНИТЕЛЬНАЯ  
(ЗАЩИТНАЯ СТЕНА) АВОВ  
ЗАЩИТНОЙ И  
ЗАПРЕЩЕНЫ




ОХРАННАЯ ЗОНА  
ДРЕВНЕГО ПАМЯТНИКА АРХИТЕКТУРЫ  
И ИСТОРИИ XIII В. КРЕПОСТНЫЕ ВОРОТА  
ГЕНУЭЗСКОЙ КРЕПОСТИ (ВЫСОТОЙ 2,5 М  
СОХРАНИЛИСЯ ПОД ЗЕМЛЕЙ В ПИЛЬЦЕР-  
ЖИМ ВЛК), И ДРЕВНЯЯ ОБОРОНИТЕЛЬНАЯ  
ОБОРУДОВАНИЕ АВОВСКОЙ КРЕПОСТИ XIII - XVIII В.В.


ЗАЩИТНАЯ И АВАЛЬТИРОВАНИЕ  
ЗАПРЕЩЕНЫ.

Условные обозначения.

① Памятник архитектуры и исторического водоема порохового погреба 1798 года.

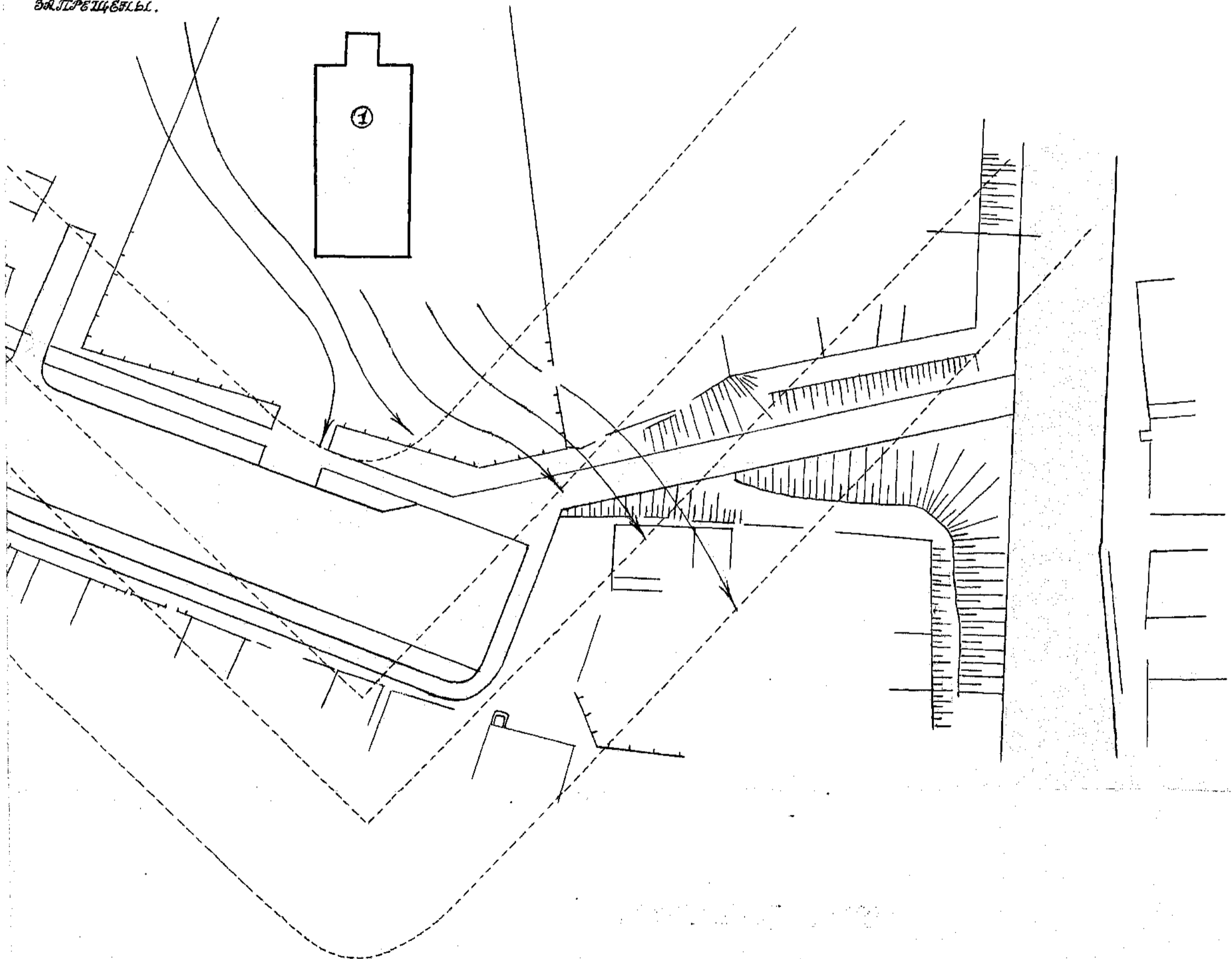
②  Существующие городские авальтированные ворота.

③  Проектируемые авальтированные проходы и покрытия для стопки автомобилей.

④  Недоступные проектируемые предложения авовского городского комитета, учитывающие существующие защитные стены Авовской крепости и древние крепостные ворота XIII в. Генуэзской крепости "Пьяна".

ИСТОРИЯ И АРХИТЕКТУРА  
XVII В.В.

ПЛАН  
ТАМБАКЕНА АРХИТЕКТУРЫ  
ПОСТРОЕНА 1798 Г, ТАМБАКЕНА АРХИТЕКТУРА  
ОБОРОТНОСТАВЛЯЕТ ГОРЯЧИМ  
(ИЛИ) ВОДОМ КРЕТОВИМ XIII - XVIII В.В.  
ИЛИ И АСФАЛТИРОВАННОЕ  
ВАШЕЩЕЛЫ.



ГЛАВНЫЙ АРХИТЕКТОР ПРОЕКТА Ц.К.М. | *В.В. Виноградов* (ВОРОБЬЕВ В.В.)

МАШТАБ 1:500





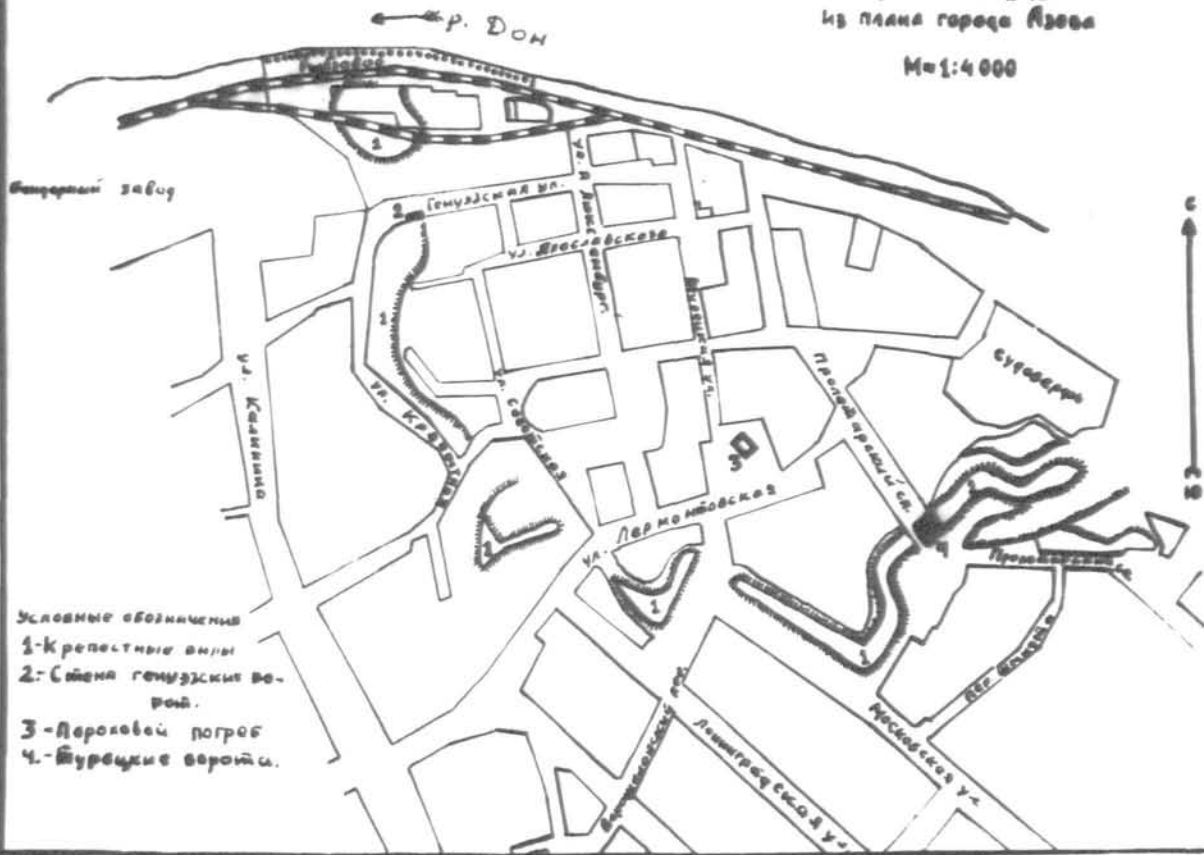
Dong 34: 1800 3 182

Таман кривоши 1800г.

14

Выкопировка  
из плана города Азова

М 1:4 000



- Условные обозначения
- 1-Крепостные выры
  - 2-Стена генузских воевод.
  - 3-Дероховой погреб
  - 4-Турецкие вояжи.



Надвешна  
Бастиона