

**Карта обследования  
недвижимого памятника истории и культуры.**

**1. Учетные показатели**

Код памятника (порядковый номер)	7716785000
Наименование памятника	Ансамбль Рогожской ямской слободы.
Код субъекта Российской Федерации	11450000000
Код административно- территориальной единицы по СОАТО	11452860000
Почтовый индекс	109544
Местонахождение	Школьная ул., 11-51/53, 12-48.
Описание границ объекта мониторинга	В границах охранной зоны № 222.
Основные географические координаты по углам объекта (координаты точек разделяются точкой с запятой)	
Датировки / авторы	XIX век
Историческое событие	Нет
Наличие мемориальной доски	Нет
Категория охраны	Объект культурного наследия федерального значения.
Вид документа о постановке на государственную охрану	Указ Президента Российской Федерации.
Номер документа о постановке на государственную охрану	176
Дата документа о постановке на государственную охрану	20.02.1995
Наличие охранной доски	Нет
Номер объекта недвижимости в реестре федерального имущества	
Учетный номер БТИ	

Номер паспорта БТИ	
Дата выдачи паспорта БТИ	
Общая площадь (квадратных метров)	
Этажность	
Балансовая (страховая) стоимость (тыс. руб.)	
Вид документа об утверждении границ территории памятника	
Дата документа об утверждении границ территории памятника	
Номер документа об утверждении границ территории памятника	
Площадь земельного участка территории памятника (га)	
Номер земельного участка по земельному кадастру	
Вид документа об утверждении зон охраны	Постановление Правительства Москвы. Охранная зона № 222.
Дата документа об утверждении зон охраны	07.07.1998
Номер документа об утверждении зон охраны	545
Основной материал памятника	200
Общее состояние памятника	1
Код основной типологии	30
Дата составления Карты обследования недвижимого памятника истории и культуры	24.03.2003

## 2. Использование

Вид собственности	13
Вид распоряжения	

Код собственника (распорядителя) по ОКПО	
ИНН собственника (распорядителя)	
КППИ собственника (распорядителя)	
Вид документа о передаче объекта собственнику (распорядителю)	
Дата документа о передаче объекта собственнику (распорядителю)	
Номер документа о передаче объекта собственнику (распорядителю)	
Дата начала владения (распоряжения) по документу о передаче	
Дата окончания владения (распоряжения) по документу о передаче	
Занимаемая площадь (распоряжения) по документу о передаче	
Вид охранного документа	
Дата охранного документа	
Номер охранного документа	
Использование по первоначальному функциональному назначению	0
Припособление памятника	
Доступность памятника	3
Идентификатор записи о пользователе	
Вид пользования	
ИНН организации, являющейся пользователем	

КПП организации, являющейся пользователем	
Код религиозной организации, получившей памятник в пользование	
Наименование религиозной общины, получившей памятник в пользование	
Дата договора аренды (безвозмездного пользования)	
Номер договора аренды (безвозмездного пользования)	
Срок договора аренды (безвозмездного пользования)	
Дата начала действия договора пользования	
Дата окончания действия договора пользования	
Код вида использования	
Обременение объекта учета – годовая арендная плата (тыс. руб.)	

## 3. Техническое состояние

Код памятника	Наименование элемента	Материал	Состояние	Дефекты	Предмет охраны (да / нет)
<b>Основания</b>					
	основание фундамента				
	фундамент				
	цоколи				
	отмостки				
<b>Несущие конструкции</b>					
	стены				
	колонны, столбы				
<b>Перекрытия</b>					
	подвалов				
	цокольного этажа				
	межэтажные				
	перекрычки				
	скосных и дверных проемов				
<b>Крыша</b>					
	мауэрлат				
	стропила				
	обрешетка				
	кровля				
<b>Наружные водоотводные конструкции</b>					
	желоба				
	трубы				

	СЛЭВЫ					
<b>Фасады</b>						
	облицовка стен					
	окраска стен					
	монументальная живопись					
	лепнина					
	декоративные элементы					
	карнизы					
	пиллястры					
	окна					
	двери					
<b>Интерьеры</b>						
	облицовка стен					
	окраска стен					
	монументальная живопись					
	скульптура					
	декоративные украшения					
	иконостасы					
	карнизы					
	пиллястры					
	лепнина					
	лестницы					
	двери					
	несъемные светильники					

<b>Монументы</b>						
	постамент					
	скульптура					
	обелиск					
	колонна					
<b>Инженерные коммуникации</b>						
	электроснабжение					
	отопление					
	водопровод					
	канализация					
	охранная					
	сигнализация					
	оборудование ЛВС					
<b>Территория памятника</b>						
	поверхность	асфальт	1			да
	культурный слой					
	вал					
	ров					
	стены					
	курган					
	надмогильные					
	сооружения					
	канал					
	яма-западина					
	дамба					
	наскальное					
	изображение					

### Реестр иллюстративного материала.

Код памятника – 7716783000

Наименование – Ансамбль Рогожской ямской слободы.

№ п/п	автор	дата составления (фотофиксации)	название материала
1.		24.03.2003	Схема расположения памятника на территории субъекта Российской Федерации.
2.	«Главное управление охраны памятников г. Москвы»	04.03.2003	Фрагмент Оперативного историко-культурного опорного плана города Москвы. Ул. Школьная. Чертеж.
3.	архитектор Приступа Е.А.	24.03.2003	Ситуационный план М 1:2000. Чертеж.
4.	архитектор Приступа Е.А.	24.03.2003	Генплан /дома 16-24/ М 1:500 Чертеж.
5.	архитектор Приступа Е.А.	24.03.2003	Генплан /дома 26-32/ М 1:500 Чертеж.
6.	архитектор Приступа Е.А.	24.03.2003	Общий вид улицы со стороны пл. Рогожская застава. Фото.
7.	архитектор Приступа Е.А.	24.03.2003	Общий вид улицы со стороны пл. Рогожская застава. Фото.
8.	архитектор Приступа Е.А.	24.03.2003	Общий вид улицы со стороны Большая Андроньевская ул. Фото.
9.	архитектор Приступа Е.А.	24.03.2003	Общий вид нечетной стороны улицы со стороны пл. Рогожская застава. Фото.
10.	архитектор Приступа Е.А.	01.04.2003	Общий вид домов 31/3-51/53. Фото.
11.	архитектор Приступа Е.А.	01.04.2003	Общий вид домов 29-11. Фото.
12.	архитектор Приступа Е.А.	24.03.2003	Общий вид четной стороны улицы со стороны пл. Рогожская застава. Фото.
13.	архитектор Приступа Е.А.	24.03.2003	Общий вид домов 32-26/5. Фото.



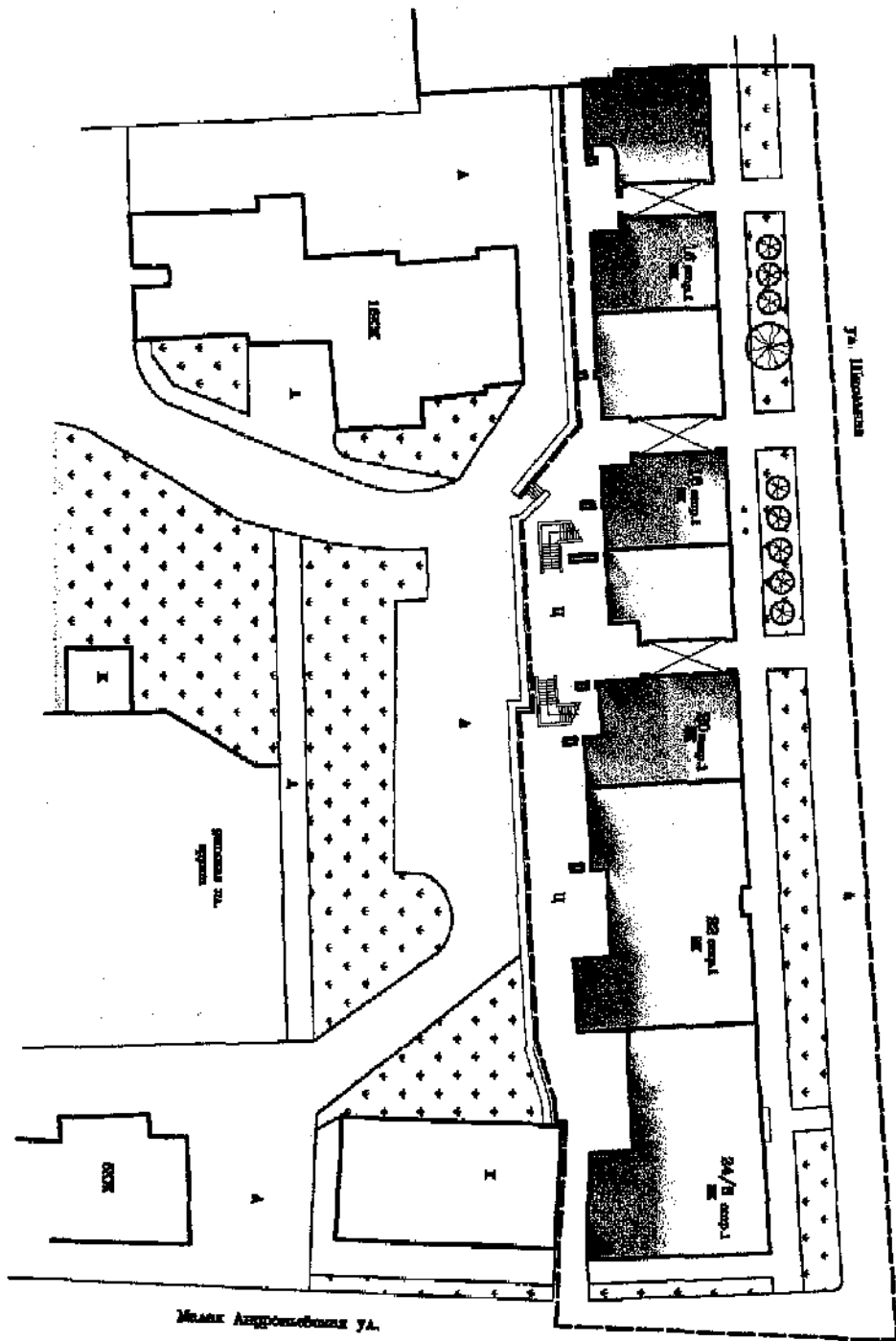
14.	архитектор Приступа Е.А.	24.03.2003	Общий вид домов 24/6-12. Фото.
15.	архитектор Приступа Е.А.	24.03.2003	Общий вид домов 12-18. Фото.
16.	архитектор Приступа Е.А.	24.03.2003	Общий вид домов 24/6, 26/5, 29, 31/3 с Малой Андроньевской ул. Фото.
17.	архитектор Приступа Е.А.	24.03.2003	Общий вид домов 24/6-16. Дворовые фасады. Фото.
18.	архитектор Приступа Е.А.	24.03.2003	Общий вид домов 32-26/5. Дворовые фасады. Фото.



г. Москва, ЦАО,  
 ТУ "Аэроколос".  
 Шкалярна уаура, гуага 18-24,  
 Г Е Н П А А Е

Ансамбъл Розожакоту вѣскоп сѣободит, XIX век.

Ул. Шкалярна

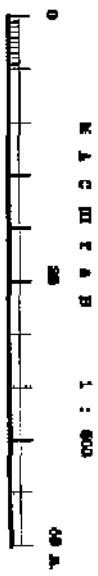


графикон обемачувања:

заставени материјали, вонзаставени и асфалтни површина, асфалтни подови

плочасти

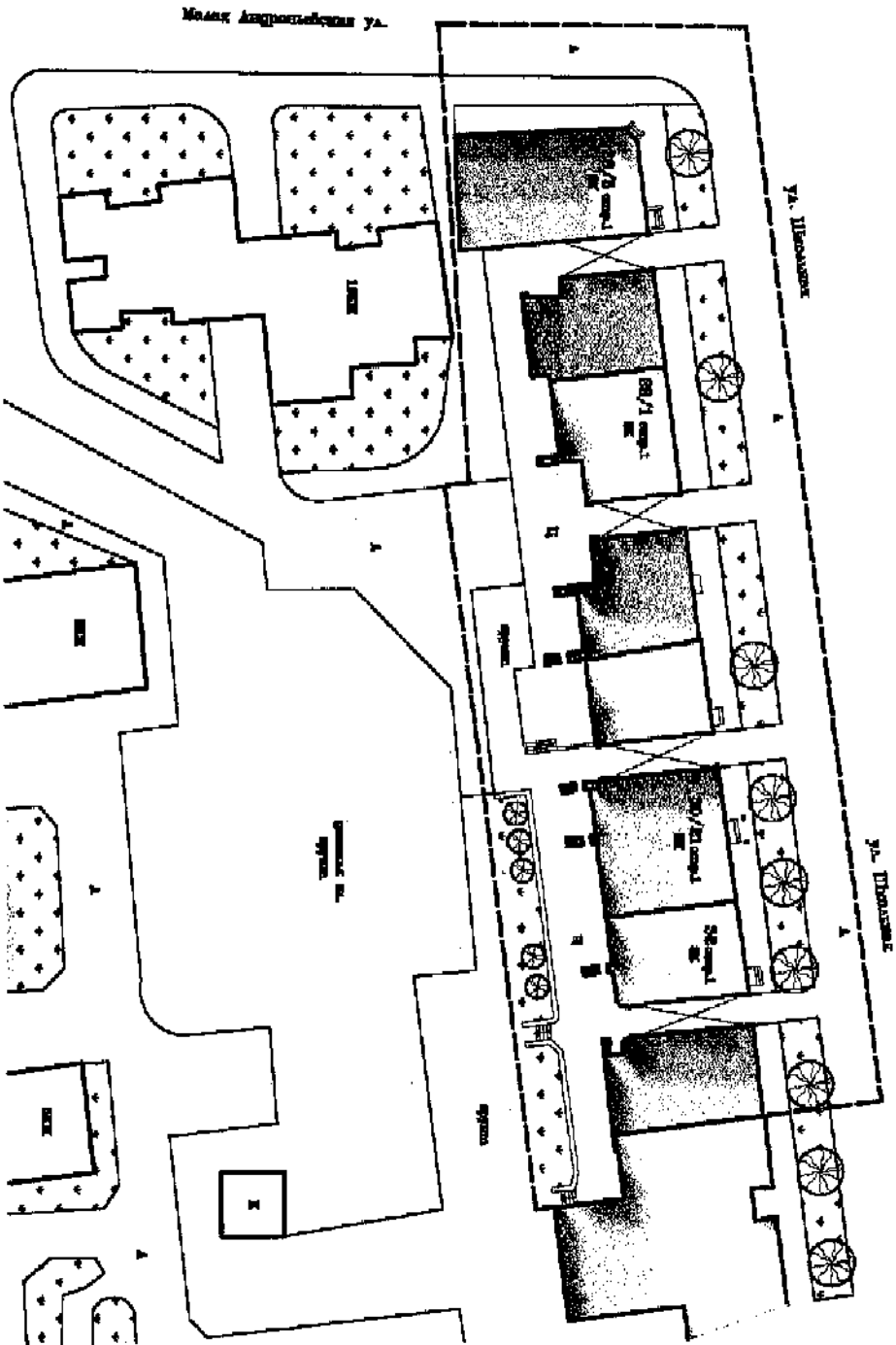
спречна заштитна зона по плану БТИ








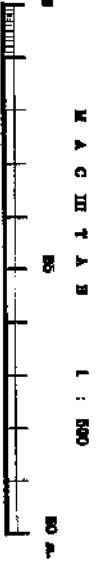
г. Москва, ИАО,  
ТУ "Тесинское"  
Школьный двор, граф 26/5-32.  
Г Е Н П А А Н

Ансамбль Рязанской земской школы XIX век.



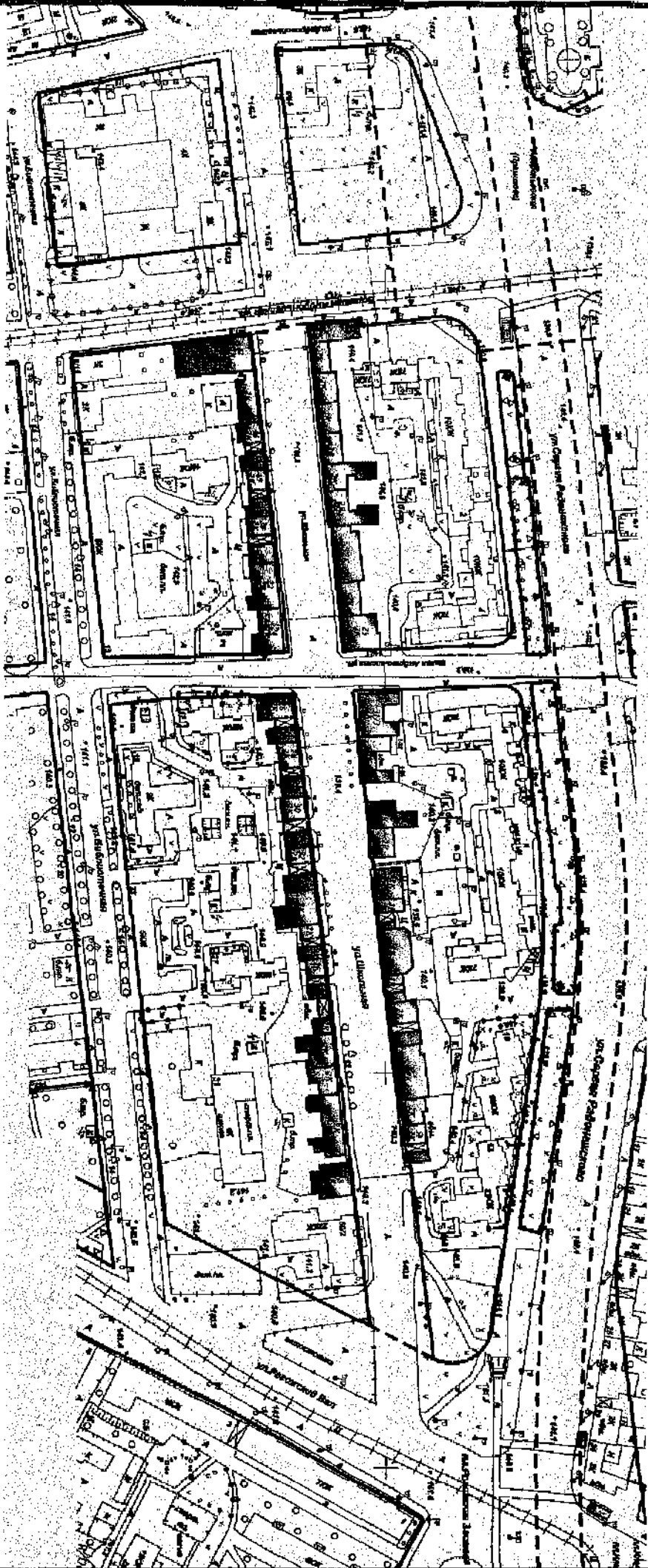
Условные обозначения:

-  застроенная территория, выходящая в ансамбль Рязанской земской школы
-  садик
-  граница ансамбля по плану БТИ



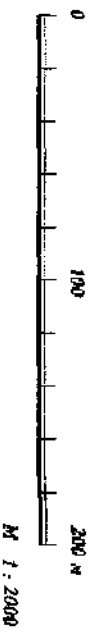


г. Москва, ЦАО,  
ту "Таранское"  
Школьная улица.  
СИТУАЦИОННЫЙ ПЛАН  
Авсаляба Рогожской ямской слободы, XIX век.

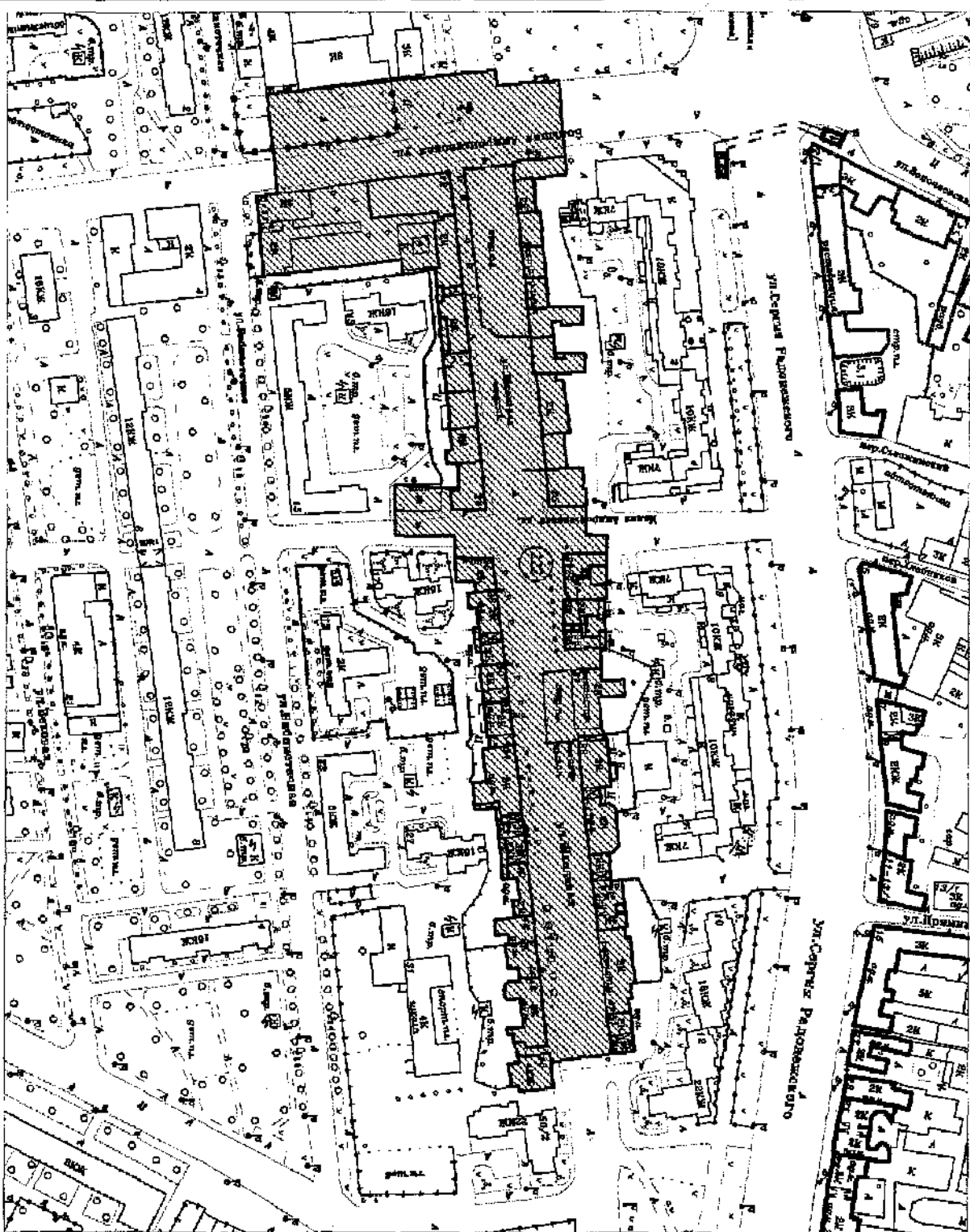


УСЛОВНЫЕ ОБОЗНАЧЕНИЯ:

заканты застройки, входящие в ансамбль Рогожской ямской слободы






Фрагмент Оперативного историко-культурного опорного плана города Москвы  
ул. Школьная







Условные обозначения:

1. Объекты культурного наследия, включенные в реестр:

-  - памятники
-  - ансамбли
-  - достопримечательные места

2. Выявленные объекты культурного наследия:

-  - выявленные объекты культурного наследия
-  - выявленные ансамбли
-  - выявленные достопримечательные места

 - территория охраняемой зоны объекта культурного наследия

 - номер охраняемой зоны

Фрагмент Оперативного историко-культурного опорного  
плана города Москвы

Ул. Школьная

Масштаб  
1:2000

Ф.И.О.	Персонал	Долж.	Долж.Т.	Долж.Сб.
Проектировщик	Инженер К.А.В.			
Проверил:	Инженер Г.А.А.			
Дата печати:	04.03.2005			



Схема расположения памятника  
на территории субъекта Российской Федерации / г. Москва /



г. Москва, Школьная ул., 11-51/53, 12-48.  
ТТ1678500  
АНГАМЕНТ РОСОВСКОЙ АНКСОУ ОХОБОУКИ.

ОБЩУЮ СЛУЖБУ ЧЕЛОВЕК 24/6, 25/5, 29, 31/3  
с НАХОД АНГАМЕНТОВСКОЙ УЛ.  
СЕНКА: 03.2003 ПРАВИТЕЛЬСТВО Е.А.







г. Москва, Школьная ул., 11 - ST/53, 12-48  
716785000  
Андрей Петрович Петров

Общий вид четкой стороны уауа  
от п. Петровская Застава.  
Цена: 03.2003 Проступа Е.А.





Г. Москва, Школьная ул., 11-51/53, 12-48  
116185000  
Александр Петрович Янсков свободн.

ОБЩИНУ ВУЛ ДЕНОВ 31/3-51/53  
СВЕНКА : 03.2003 ПУСТУРА Е.А.

Москва

116185000

Москва  
116185000



г. Москва, Школьная ул., 11-51/53, 12-48  
716785000  
Адресная Перешкокой Янскоой сосободы.

Ощущий Буд. Янскоо 29-11  
Сленика: оз 2003 Прустрина Е.А.





г. Носова, Школьная ул., 11-51/53, 12-48  
216785000  
Ансамбль Ророшской Янской свободы  
Решений Енд четной стороны уауцы  
от пл. Ророшской заставы.  
СЕТКА: 03.2003 ПРИСТУПА Е.А.







Г. Москва, Школьная ул., 11-5/53, 12-48  
7716785000  
Ансамбль Роговской янковой свободы,  
Ощущу вмиг донос 32-26. Главные качества  
сценка: озвучка Трестула Е.А.



г. Москва, Школьная ул., 11-51/53, 12-48  
116785000  
Ансамбль Ротондской Янской свободной.

Осудий Вилу донор 24-12. Главные окладу  
стенка: 03.2003 Присутна Е.А.

1994  
1204



г. Москва, Школьная ул., 11-51/53, 12-48  
7916785000  
Александр Петрович Янконой с/сбоды.  
ОБЩИНЬ БУДЬ ДОНОВ 12-18. ГЛАВНЫЕ ФАКТАРЫ  
СЧЕТКА: 03.2003. ПРИБУДНА Е.А.




г. Москва, Школьная ул.,  
7716785000  
Антенна Перовской Анской сироты.

Оушкй Бид фонс 32-26. Дворовые Овсиды  
Свенка: 03. 2003 Пшотун Е. А.

1991 10/10/10 10/10/10 10/10/10







г. Москва, Школьная ул.,  
7716785000  
Ансамбль Ротширской Янской свободы.

Ощущу Ену Яное 24-14. Боровање Фасиди.  
СЗЕНКА : 03.2003 Првстуна Е.А.



г. Москва, Шкельбиха ул., 11-5/53, 12-48  
71678000  
Ансамбль Петровской ямской слободы.

Фундуи Ву уаууи со стороны  
Большой Андроньевской ул.  
Стенка: 03.2003 Пристройка Е.А.





г. Москва, Школьная ул., 11-51/53, 12-48  
7716485000  
Андрей Пороховой Алексей Сергеевич.  
Остаток кэш удачи от пн. Пороховая  
Застава.  
Служба: 03,2003 Пустыня Е.А.