



ПРАВИТЕЛЬСТВО МОСКВЫ
ДЕПАРТАМЕНТ КУЛЬТУРНОГО НАСЛЕДИЯ ГОРОДА МОСКВЫ

П Р И К А З

01 августа 2016 г.

№ 604

О включении выявленного объекта культурного наследия "Городская усадьба П.Хрящева-Шелапутиных, конец XVIII – 2-я половина XIX вв.: - Главный дом, 1790-е гг., середина XIX в.; - Южный флигель, 1790-е гг., 1807 г., 1910-е гг.; - Северный флигель, 1790-е гг., 1807 г., 1850-е гг.; - Ограда с пилонами ворот, XVIII-XIX вв." по адресу: Андроньевская пл., д. 6, стр. 1, 2, д. 8, в единый государственный реестр объектов культурного наследия (памятников истории и культуры) народов Российской Федерации в качестве объекта культурного наследия регионального значения (ансамбля), об утверждении границ его территории и предмета охраны

В соответствии со статьями 3.1, 18 Федерального закона от 25 июня 2002 г. № 73-ФЗ "Об объектах культурного наследия (памятниках истории и культуры) народов Российской Федерации", пунктом 2.1 постановления Правительства Москвы от 27 октября 2015 г. № 700-ПП "Об утверждении Положения о включении выявленного объекта культурного наследия в единый государственный реестр объектов культурного наследия (памятников истории и культуры) народов Российской Федерации в качестве объекта культурного наследия регионального значения или объекта культурного наследия местного (муниципального) значения", на основании решения Москомнаследия о рассмотрении заключения государственной историко-культурной экспертизы выявленного объекта культурного наследия по адресу: Андроньевская пл., д. 6, стр. 1, 2, д. 8 от 12 октября 2010 г. **приказываю:**

1. Включить выявленный объект культурного наследия "Городская усадьба П.Хрящева-Шелапутиных, конец XVIII – 2-я половина XIX вв.: - Главный дом, 1790-е гг., середина XIX в.; - Южный флигель, 1790-е гг., 1807 г., 1910-е гг.; - Северный флигель, 1790-е гг., 1807 г., 1850-е гг.; - Ограда с пилонами ворот, XVIII-XIX вв." по адресу: Андроньевская пл., д. 6, стр. 1, 2, д. 8, в единый государственный реестр объектов культурного наследия

(памятников истории и культуры) народов Российской Федерации в качестве объекта культурного наследия регионального значения (ансамбля) с наименованием "Городская усадьба П.Хрящева-Шелапутиных, конец XVIII – 2-я половина XIX вв.: - Главный дом, 1790-е гг., середина XIX в.; - Южный флигель, 1790-е гг., 1807 г., 1910-е гг.; - Северный флигель, 1790-е гг., 1807 г., 1850-е гг.; - Ограда с пилонами ворот, XVIII-XIX вв."

2. Утвердить границы территории объекта культурного наследия регионального значения (ансамбля) "Городская усадьба П.Хрящева-Шелапутиных, конец XVIII – 2-я половина XIX вв.: - Главный дом, 1790-е гг., середина XIX в.; - Южный флигель, 1790-е гг., 1807 г., 1910-е гг.; - Северный флигель, 1790-е гг., 1807 г., 1850-е гг.; - Ограда с пилонами ворот, XVIII-XIX вв." по адресу: Андроньевская пл., д. 6, стр. 1, 2, д. 8, и режим ее использования согласно приложению 1 к настоящему приказу.

3. Утвердить предмет охраны объекта культурного наследия регионального значения (ансамбля) "Городская усадьба П.Хрящева-Шелапутиных, конец XVIII – 2-я половина XIX вв.: - Главный дом, 1790-е гг., середина XIX в.; - Южный флигель, 1790-е гг., 1807 г., 1910-е гг.; - Северный флигель, 1790-е гг., 1807 г., 1850-е гг.; - Ограда с пилонами ворот, XVIII-XIX вв." по адресу: Андроньевская пл., д. 6, стр. 1, 2, д. 8, согласно приложению 2 к настоящему приказу.

4. Исключить выявленный объект культурного наследия "Городская усадьба П.Хрящева-Шелапутиных, конец XVIII – 2-я половина XIX вв.: - Главный дом, 1790-е гг., середина XIX в.; - Южный флигель, 1790-е гг., 1807 г., 1910-е гг.; - Северный флигель, 1790-е гг., 1807 г., 1850-е гг.; - Ограда с пилонами ворот, XVIII-XIX вв." из перечня выявленных объектов культурного наследия города Москвы.


5. Контроль за выполнением настоящего приказа возложить на заместителя руководителя Департамента культурного наследия города Москвы – главного археолога города Москвы Л.В.Кондрашева.

Руководитель




А.А.Емельянов


ПРОЕКТ ПРИКАЗА ВНЕСЕН:

Заместитель руководителя –
главный археолог города Москвы

И.В.Кондрашев
"25" июля 2016 г.

ПРОЕКТ ПРИКАЗА ПОДГОТОВЛЕН:


Начальник Управления
государственного учета и экспертизы
объектов культурного наследия

О.А.Захарова
"25" июля 2016 г.

Начальник отдела
государственной историко-культурной
экспертизы Управления государственного
учета и экспертизы объектов культурного
наследия



С.А.Рождественская
"25" июля 2016 г.

ИСПОЛНИТЕЛЬ:


Специалист 1 категории отдела
государственной историко-культурной
экспертизы Управления
государственного учета и экспертизы
объектов культурного наследия


В.Ю.Казанцева
"25" июля 2016 г.


Подлежит официальному опубликованию
и размещению в общедоступных
справочных информационных системах



В.Ю.Казанцева
"25" июля 2016 г.

Подлежит размещению во внутренней
справочной информационной системе
Департамента


В.Ю.Казанцева
"25" июля 2016 г.

ПРОЕКТ ПРИКАЗА СОГЛАСОВАН:

Заместитель начальника Департамента
культурного наследия города Москвы

В.И.Лякишев
" " " 2016 г.

Начальник Правового управления

А.М.Зуева
"26" июля 2016 г.

Начальника Управления
рассмотрения документации

А.В.Леванова

(виза на листе согласования
от 20 июля 2016 г.)

Начальник Управления территориального
контроля

Е.В.Таразанова

(виза на листе согласования
от 20 июля 2016 г.)

Начальник Управления
документационного обеспечения
и контроля

Г.И.Чернякова
" " " 2016 г.

Список рассылки: Лякишеву В.И., Черняковой Г.И., Левановой А.В., Таразановой Е.В., Тюмерову В.В., Захаровой О.А.

 26.07.16

**Схема границ территории объекта культурного
наследия регионального значения (ансамбля)**

**"Городская усадьба П.Хрящева-Шелапутиных, конец XVIII – 2-я
половина XIX вв.: - Главный дом, 1790-е гг., середина XIX в.; - Южный
флигель, 1790-е гг., 1807 г., 1910-е гг.; - Северный флигель, 1790-е гг.,
1807 г., 1850-е гг.; - Ограда с пилонами ворот, XVIII-XIX вв."
по адресу: Андроньевская пл., д. 6, стр. 1, 2, д. 8**

**1. Графическое описание местоположения границ территории
объекта культурного наследия**



Условные обозначения:

- - границы территории объекта культурного наследия;
- А - характерные (поворотные) точки границ территории объекта культурного наследия;

■ - объект культурного наследия.

1 – "Городская усадьба П.Хрящева-Шелапутиных, конец XVIII – 2-я половина XIX вв.: - Главный дом, 1790-е гг., середина XIX в."

2 – "Городская усадьба П.Хрящева-Шелапутиных, конец XVIII – 2-я половина XIX вв.: - Южный флигель, 1790-е гг., 1807 г., 1910-е гг."

3 – "Городская усадьба П.Хрящева-Шелапутиных, конец XVIII – 2-я половина XIX вв.: - Северный флигель, 1790-е гг., 1807 г., 1850-е гг."

4 – "Городская усадьба П.Хрящева-Шелапутиных, конец XVIII – 2-я половина XIX вв.: - Ограда с пилонами ворот, XVIII-XIX вв."

2. Текстовое описание местоположения границ территории объекта культурного наследия

Границы территории объекта культурного наследия регионального значения проходят на северо-запад по линии застройки Андроньевской площади, включая фасады д. 6, стр. 1, 2 и д. 8 (точки А-Б-В-Г), далее поворачивают на юго-восток и идут по северному фасаду д. 8 (точки Г-Д), далее границы проходят на юго-запад (точки Д-Е-Ж-З-И), далее поворачивают на северо-запад и проходят по южному фасаду д. 6, стр. 2 (точки И-А)

2. Перечень координат характерных (поворотных) точек границ территории объекта культурного наследия регионального значения (ансамбля)

Характерные (Поворотные) точки	X	Y
А	10855,396	8989,952
Б	10877,446	9035,337
В	10881,976	9044,311
Г	10887,120	9054,683
Д	10920,669	9037,517
Е	10915,779	9027,590
Ж	10914,869	9025,917
З	10893,724	8983,531
И	10888,075	8973,136

Приложение 2
к приказу Департамента
культурного наследия города Москвы
от "01" августа 2016 г. № 604

**Режим использования территории
объекта культурного наследия регионального значения (ансамбля)**

"Городская усадьба П.Хрящева-Шелапутиных, конец XVIII – 2-я половина XIX вв.: - Главный дом, 1790-е гг., середина XIX в.; - Южный флигель, 1790-е гг., 1807 г., 1910-е гг.; - Северный флигель, 1790-е гг., 1807 г., 1850-е гг.; - Ограда с пилонами ворот, XVIII-XIX вв."
по адресу: Андроньевская пл., д. 6, стр. 1, 2, д. 8

На территории объекта культурного наследия:

1. Разрешается:

- проведение работ по сохранению объекта культурного наследия на основании задания на проведение указанных работ, разрешения на проведение указанных работ, выданных региональным органом охраны объектов культурного наследия, проектной документации на проведение работ по сохранению объекта культурного наследия, согласованной региональным органом охраны объектов культурного наследия, а также при условии осуществления технического, авторского надзора и государственного надзора в области охраны объектов культурного наследия за их проведением. В случае, если при проведении работ по сохранению объекта культурного наследия затрагиваются конструктивные и другие характеристики надежности и безопасности объекта, указанные работы проводятся в соответствии с требованиями Федерального закона от 25 июня 2002 г. № 73-ФЗ "Об объектах культурного наследия (памятниках истории и культуры) народов Российской Федерации" (далее – Федеральный закон) и Градостроительного кодекса Российской Федерации;

- проведение в порядке и случаях, предусмотренных Федеральным законом, изыскательных, проектных, земляных, мелиоративных, хозяйственных и иных работ в том числе:

снос диссонирующих объектов;

озеленение и благоустройство территории;

прокладка и реконструкция дорожных и инженерных коммуникаций, не нарушающие целостность объекта культурного наследия и не создающие угрозы его повреждения, разрушения или уничтожения, угрозы пожара;

- проведение археологических полевых работ;
- освоение подземного пространства в соответствии с проектом приспособления объекта культурного наследия к современному использованию при условии отсутствия негативного влияния на сохранность данного объекта культурного наследия в его исторической среде;

- ведение хозяйственной деятельности, не противоречащей требованиям обеспечения сохранности объекта культурного наследия и позволяющей обеспечить функционирование объекта культурного наследия в современных условиях.

2. Обеспечивается:

- запрет или ограничение движения транспортных средств в случае, если движение транспортных средств создает угрозу нарушения целостности и сохранности объекта культурного наследия;

- доступность объекта культурного наследия в целях его экспонирования, сохранения его традиционного визуального восприятия с основных видовых точек и смотровых площадок;

- реализация мер пожарной безопасности;

- реализация мер экологической безопасности;

- защита объекта культурного наследия от динамических воздействий.

3. Запрещается:

- строительство объектов капитального строительства;

- увеличение объемно-пространственных характеристик существующих на территории объекта культурного наследия объектов капитального строительства;

- искажение традиционных характеристик эволюционно сложившейся композиции застройки исторического владения;

- изменение характеристик природного ландшафта, композиционно связанного с объектом культурного наследия.

Предмет охраны

**объекта культурного наследия регионального значения (ансамбля)
"Городская усадьба П.Хрящева-Шелапутиных, конец XVIII – 2-я
половина XIX вв.: - Главный дом, 1790-е гг., середина XIX в.; - Южный
флигель, 1790-е гг., 1807 г., 1910-е гг.; - Северный флигель, 1790-е гг.,
1807 г., 1850-е гг.; - Ограда с пилонами ворот, XVIII-XIX вв.",
расположенного по адресу: Андроньевская пл., д. 6, стр. 1, 2, д. 8**

Предметом охраны объекта культурного наследия являются:

градостроительные характеристики ансамбля, его роль в композиционно-планировочной структуре квартала и линии застройки Андроньевской площади;

объемно-пространственная композиция ансамбля XVIII-XIX вв., в том числе габариты, высотные и силуэтные характеристики зданий;

пространственно-планировочная структура ансамбля, включая местоположение зданий и ограды, соотношение застроенных и незастроенных пространств, планировку парадного двора;

ограда с пилонами ворот XVIII-XIX вв. между домом 8 и строением 1 дома 6 и между строением 1 и 2 дома 6 по Андроньевской площади.

Городская усадьба П.Хрящева-Шелапутиных, конец XVIII – 2-я половина XIX вв.: - Главный дом, 1790-е гг., сер. XIX в., 1930-е гг.

(Андроньевская пл., д. 6, стр. 1)

местоположение и градостроительные характеристики здания, участвующего в формировании ансамбля застройки Андроньевской площади, его роль в композиционно-планировочной структуре владения;

объемно-пространственная композиция здания конца XVIII в., в том числе высотные отметки по венчающему карнизу;

композиционное решение и архитектурно-художественное оформление фасадов здания конца XVIII – второй половины XIX вв., в том числе местоположение, форма, размер и оформление оконных и дверных проемов (белокаменные профилированные подоконники, прямоугольные подоконные

ниши, замковые камни), белокаменное основание портика на уличном фасаде;
2 экседры в прямоугольных нишах на ризалитах дворового фасада в уровне второго этажа, рустовка первого этажа; междуэтажный и венчающий карниз;

балкон в уровне второго этажа главного фасада, чугун, художественное литье, 1860-1880 гг. (ограждение, кронштейны и плиты настила);

материал и характер отделки фасадных поверхностей XVIII – XIX вв., в том числе белокаменный цоколь;

колористическое решение фасадов XVIII в. (уточняется в процессе реставрационных исследований);

пространственно-планировочная структура интерьеров конца XVIII в. в пределах капитальных стен, опорных конструкций, перегородок, дверных и арочных проемов, ниш, сводчатых и плоских перекрытий;

конструкция и материал капитальных стен и перекрытий конца XVIII в.;
сводчатое перекрытие центрального коридора первого этажа, арочный свод в помещении первого этажа – фрагмент конструктивного решения утраченной парадной лестницы XVIII в.

Городская усадьба П.Хрящева-Шелапутиных, конец XVIII – 2-я половина XIX вв.: - Южный флигель, 1790-е гг., 1807 г., 1910-е гг.

(Андроньевская пл., д. 6, стр. 2)

местоположение и градостроительные характеристики здания, участвующего в формировании ансамбля застройки Андроньевской площади, его роль в композиционно-планировочной структуре владения;

объемно-пространственная композиция одноэтажного на полуподвале здания конца XVIII – второй половины XIX вв., в том числе высотные отметки по венчающему карнизу и коньку крыши XIX в.;

конфигурация, характер кровельного покрытия и высотные отметки крыши XVIII – второй половины XIX вв.;

композиционное решение и архитектурно-художественное оформление фасадов здания конца XVIII – второй половины XIX вв., в том числе местоположение, форма, размер и оформление оконных и дверных проемов (белокаменные профилированные подоконники, прямоугольные оконные ниши), междуэтажный и венчающий тянутый карниз;

материал и характер отделки фасадных поверхностей XVIII – XIX вв., в том числе белокаменный цоколь;

колористическое решение фасадов XVIII в. (уточняется в процессе реставрационных исследований);

пространственно-планировочная структура интерьеров конца XVIII – второй половины XIX вв., в пределах капитальных стен, опорных конструкций, дверных проемов, ниш, перекрытий;

конструкция и материал капитальных стен и перекрытий конца XVIII – второй половины XIX вв.

Городская усадьба П.Хрящева-Шелапутиных, конец XVIII – 2-я половина XIX вв.: - Северный флигель, 1790-е гг., 1807 г., 1850-е гг.

(Андроньевская пл., д. 8)

местоположение и градостроительные характеристики здания, участвующего в формировании ансамбля застройки Андроньевской площади, его роль в композиционно-планировочной структуре владения;

объемно-пространственная композиция одноэтажного на полуподвале здания конца XVIII – второй половины XIX вв., в том числе высотные отметки по венчающему карнизу и коньку крыши;

крыша второй половины XIX в., ее конструкция, конфигурация, материал, характер кровельного покрытия, чердачные окна;

композиционное решение и архитектурно-художественное оформление фасадов здания конца XVIII – второй половины XIX вв., в том числе местоположение, форма, размер и оформление оконных и дверных проемов (белокаменные профилированные подоконники, прямоугольные и полуциркульные оконные ниши, наличники, клинчатые перемычки), лопатки, пилястры, венчающий профилированный карниз, белокаменный междуэтажный пояс;

материал и характер отделки фасадных поверхностей XVIII – XIX вв., в том числе белокаменный цоколь;

колористическое решение фасадов XVIII в. (уточняется в процессе реставрационных исследований);

пространственно-планировочная структура интерьеров здания конца XVIII – второй половины XIX вв., в пределах капитальных стен, опорных конструкций, перегородок, дверных проемов, ниш, перекрытий;

конструкция и материал капитальных стен и перекрытий конца XVIII – второй половины XIX вв.

Городская усадьба П.Хрящева-Шелапутиных, конец XVIII – 2-я половина XIX вв.: - Ограда с пилонами ворот, XVIII-XIX вв.

(Андроньевская пл., д. 6, стр. 1, 2, д. 8)

ограда с пилонами ворот XVIII – XIX вв., ее местоположение, градостроительные характеристики, а также ее роль в композиционно-планировочной структуре ансамбля застройки Андроньевской площади и владения;

материал, конструкция, композиционное решение и архитектурно-художественное оформление ограды с пилонами ворот XVIII – XIX вв.,

включая семь кирпичных оштукатуренных рустованных столбов (между домом 8 и строением 1 дома 6 и между строениями 1 и 2 дома 6 по Андроньевской площади) на белокаменном основании XVIII в., белокаменный цоколь XVIII в., заполнения прясел из металлических прутьев с пиками XIX в.

Предмет охраны может быть дополнен при проведении натуральных реставрационных исследований.
