



МИНИСТЕРСТВО КУЛЬТУРЫ
РОССИЙСКОЙ ФЕДЕРАЦИИ

ПРИКАЗ

Москва

КОПИЯ *нч*

Для служебного пользования

Экз. № *1*

МИНИСТЕРСТВО ЮСТИЦИИ РОССИЙСКОЙ ФЕДЕРАЦИИ

ЗАРЕГИСТРИРОВАНО

Регистрационный № *66-795*

от *"10" января 2022*

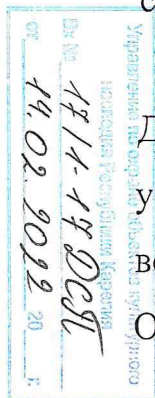
№ *1837*

от 15 января 2021 г

О включении выявленного объекта культурного наследия «Стоянка Деревянное XIV», III тыс. до н.э. (Республика Карелия, Прионежский район, у восточной окраины с. Деревянное, в 387 м к северо-востоку от северо-восточного угла ограды муниципального оздоровительного центра «Северный Орленок», в 655 м к северо-востоку от ворот спортивно-оздоровительного лагеря «Дружба») (объект археологического наследия) в единый государственный реестр объектов культурного наследия (памятников истории и культуры) народов Российской Федерации в качестве объекта культурного наследия федерального значения и утверждении границ его территории

В соответствии с пунктом 5 статьи 3.1 и статьей 18 Федерального закона от 25 июня 2002 г. № 73-ФЗ «Об объектах культурного наследия (памятниках истории и культуры) народов Российской Федерации» (Собрание законодательства Российской Федерации, 2002, № 26, ст. 2519; 2018, № 32, ст. 5135), подпунктами 5.3.7 и 5.4.3 пункта 5 Положения о Министерстве культуры Российской Федерации, утвержденного постановлением Правительства Российской Федерации от 20 июля 2011 г. № 590 (Собрание законодательства Российской Федерации, 2011, № 31, ст. 4758; 2021, № 16, ст. 2796), **п р и к а з ы в а ю:**

1. Включить выявленный объект культурного наследия «Стоянка Деревянное XIV», III тыс. до н.э. (Республика Карелия, Прионежский район, у восточной окраины с. Деревянное, в 387 м к северо-востоку от северо-восточного угла ограды муниципального оздоровительного центра «Северный Орленок», в 655 м к северо-востоку от ворот спортивно-оздоровительного лагеря



«Дружба») (объект археологического наследия) в качестве объекта культурного наследия федерального значения, вид объекта – памятник, в единый государственный реестр объектов культурного наследия (памятников истории и культуры) народов Российской Федерации.

2. Утвердить границы территории объекта культурного наследия федерального значения «Стоянка Деревянное XIV», III тыс. до н.э. (Республика Карелия, Прионежский район, у восточной окраины с. Деревянное, в 387 м к северо-востоку от северо-восточного угла ограды муниципального оздоровительного центра «Северный Орленок», в 655 м к северо-востоку от ворот спортивно-оздоровительного лагеря «Дружба») (объект археологического наследия) согласно приложению к настоящему приказу.

3. Контроль за исполнением настоящего приказа возложить на первого заместителя Министра культуры Российской Федерации С.Г.Обрывалина.

Министр

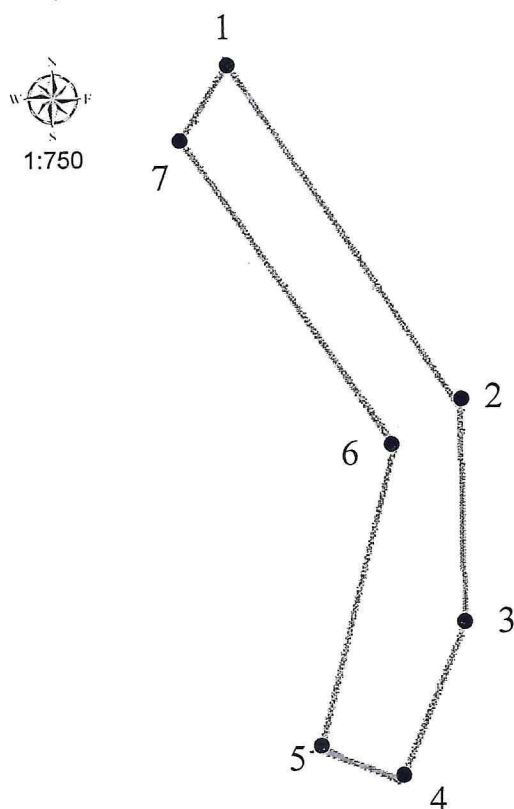


О.Б.Любимова

15.11.2021

Приложение
к приказу Министерства культуры
Российской Федерации
от «15» ноября 2021 г. № 1837

Границы территории объекта культурного наследия федерального значения «Стоянка Деревянное XIV», III тыс. до н.э. (Республика Карелия, Прионежский район, у восточной окраины с. Деревянное, в 387 м к северо-востоку от северо-восточного угла ограды муниципального оздоровительного центра «Северный Орленок», в 655 м к северо-востоку от ворот спортивно-оздоровительного лагеря «Дружба») (объект археологического наследия)



Условные обозначения:

- - граница территории объекта культурного наследия федерального значения «Стоянка Деревянное XIV», III тыс. до н.э.;
- 1 - характерная (поворотная) точка.

П р и л о ж е н и е

к границам территории объекта культурного наследия федерального значения «Стоянка Деревянное XIV», III тыс. до н.э. (Республика Карелия, Прионежский район, у восточной окраины с. Деревянное, в 387 м к северо-востоку от северо-восточного угла ограды муниципального оздоровительного центра «Северный Орленок», в 655 м к северо-востоку от ворот спортивно-оздоровительного лагеря «Дружба») (объект археологического наследия), утвержденным приказом Министерства культуры Российской Федерации от «15» исс/с/л 2021 г. № 1837

Координаты характерных (поворотных) точек границ территории объекта культурного наследия федерального значения «Стоянка Деревянное XIV», III тыс. до н.э. (Республика Карелия, Прионежский район, у восточной окраины с. Деревянное, в 387 м к северо-востоку от северо-восточного угла ограды муниципального оздоровительного центра «Северный Орленок», в 655 м к северо-востоку от ворот спортивно-оздоровительного лагеря «Дружба») (объект археологического наследия)

Номер характерной (поворотной) точки	Координаты характерных (поворотных) точек в местной системе координат (МСК-10)	
	X	Y
1	327503,85	1539135,51
2	327457,49	1539166,17
3	327428,53	1539166,43
4	327407,79	1539157,48
5	327412,81	1539147,24
6	327452,24	1539157,36
7	327493,78	1539129,29
1	327503,85	1539135,51

Метод определения координат – спутниковый.
Значение погрешности определения координат в системе координат, установленной для ведения государственного кадастра недвижимости, – 0,10 м.



МИНИСТЕРСТВО КУЛЬТУРЫ
РОССИЙСКОЙ ФЕДЕРАЦИИ

ПРИКАЗ

Москва

от 15 июля 2021 г.

КОПИЯ *43*

~~Для служебного пользования~~

Экз. № *1*

МИНИСТЕРСТВО ЮСТИЦИИ РОССИЙСКОЙ ФЕДЕРАЦИИ

ЗАРЕГИСТРИРОВАНО

Регистрационный № *66639*

от *28 декабря 2021 г.*

№ *1848*

О включении выявленного объекта культурного наследия «Стоянка Деревянное XI», III тыс. до н.э. (Республика Карелия, Прионежский район, у восточной окраины с. Деревянное, в 124 м севернее ворот спортивно-оздоровительного лагеря «Дружба», в 208 м к северо-востоку от бетонной ограды крайнего дома № 19 по пер. Сосновый) (объект археологического наследия) в единый государственный реестр объектов культурного наследия (памятников истории и культуры) народов Российской Федерации в качестве объекта культурного наследия федерального значения и утверждении границ его территории

В соответствии с пунктом 5 статьи 3.1 и статьей 18 Федерального закона от 25 июня 2002 г. № 73-ФЗ «Об объектах культурного наследия (памятниках истории и культуры) народов Российской Федерации» (Собрание законодательства Российской Федерации, 2002, № 26, ст. 2519; 2018, № 32, ст. 5135), подпунктами 5.3.7 и 5.4.3 пункта 5 Положения о Министерстве культуры Российской Федерации, утвержденного постановлением Правительства Российской Федерации от 20 июля 2011 г. № 590 (Собрание законодательства Российской Федерации, 2011, № 31, ст. 4758; 2021, № 16, ст. 2796), п р и к а з ы в а ю:

1. Включить выявленный объект культурного наследия «Стоянка Деревянное XI», III тыс. до н.э. (Республика Карелия, Прионежский район, у восточной окраины с. Деревянное, в 124 м севернее ворот спортивно-оздоровительного лагеря «Дружба», в 208 м к северо-востоку от бетонной ограды крайнего дома № 19 по пер. Сосновый) (объект археологического


0114-17 ДСЛ
24.01.2022

наследия) в качестве объекта культурного наследия федерального значения, вид объекта – памятник, в единый государственный реестр объектов культурного наследия (памятников истории и культуры) народов Российской Федерации.

2. Утвердить границы территории объекта культурного наследия федерального значения «Стоянка Деревянное XI», III тыс. до н.э. (Республика Карелия, Прионежский район, у восточной окраины с. Деревянное, в 124 м севернее ворот спортивно-оздоровительного лагеря «Дружба», в 208 м к северо-востоку от бетонной ограды крайнего дома № 19 по пер. Сосновый) (объект археологического наследия) согласно приложению к настоящему приказу.

3. Контроль за исполнением настоящего приказа возложить на первого заместителя Министра культуры Российской Федерации С.Г.Обрывалина.

Министр



О.Б.Любимова

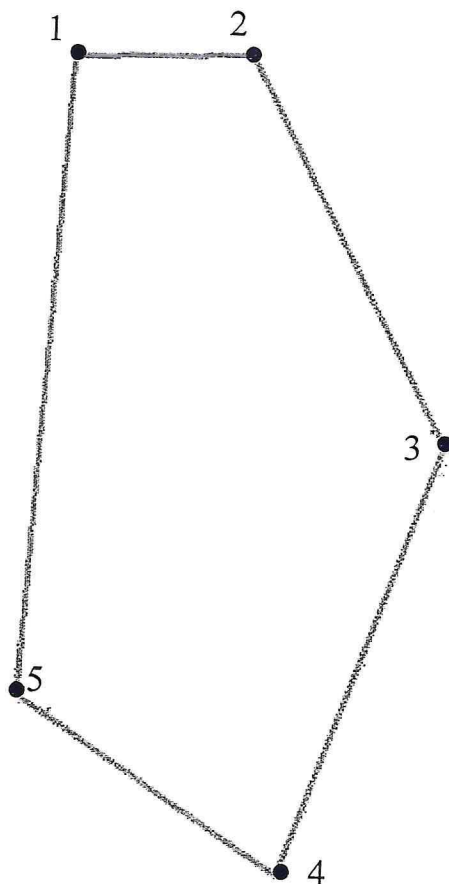
15.11.2021

Для служебного пользования

Экз. № 1

Приложение
к приказу Министерства культуры
Российской Федерации
от «15» июля 2021 г. № 1848

Границы территории объекта культурного наследия федерального значения «Стоянка Деревянное XI», III тыс. до н.э. (Республика Карелия, Прионежский район, у восточной окраины с. Деревянное, в 124 м севернее ворот спортивно-оздоровительного лагеря «Дружба», в 208 м к северо-востоку от бетонной ограды крайнего дома № 19 по пер. Сосновый)
(объект археологического наследия)



Условные обозначения:

— - граница территории объекта культурного наследия федерального значения «Стоянка Деревянное XI», III тыс. до н.э.;

• 1 - характерная (поворотная) точка.

Приложение
к границам территории объекта культурного
наследия федерального значения
«Стоянка Деревянное XI», III тыс. до н.э.
(Республика Карелия, Прионежский район,
у восточной окраины с. Деревянное, в 124 м
севернее ворот спортивно-оздоровительного
лагеря «Дружба», в 208 м к северо-востоку
от бетонной ограды крайнего дома № 19
по пер. Сосновый) (объект археологического
наследия), утвержденным приказом
Министерства культуры Российской Федерации
от «15 июля» 2021 г. № 187/п

Координаты характерных (поворотных) точек границ территории
объекта культурного наследия федерального значения «Стоянка Деревянное
XI», III тыс. до н.э. (Республика Карелия, Прионежский район, у восточной
окраины с. Деревянное, в 124 м севернее ворот спортивно-оздоровительного
лагеря «Дружба», в 208 м к северо-востоку от бетонной ограды крайнего дома
№ 19 по пер. Сосновый) (объект археологического наследия)

Номер характерной (поворотной) точки	Координаты характерных (поворотных) точек в местной системе координат (МСК-10)	
	X	Y
1	327109,59	1538709,61
2	327109,72	1538725,79
3	327073,76	1538744,33
4	327034,49	1538729,98
5	327050,26	1538705,43
1	327109,59	1538709,61

Метод определения координат – спутниковый.
Значение погрешности определения координат в системе координат,
установленной для ведения государственного кадастра недвижимости, – 0,10 м.

КОПИЯ 4

Для служебного пользования
Экз. № 1



**МИНИСТЕРСТВО КУЛЬТУРЫ
РОССИЙСКОЙ ФЕДЕРАЦИИ**

МИНИСТЕРСТВО КУЛЬТУРЫ
ПРИКАЗ РОССИЙСКОЙ ФЕДЕРАЦИИ

ЗАРЕГИСТРИРОВАНО

Москва
Регистрационный № 66797

от "10" января 2022 г.

№ 1843

от 15 января 2022 г.

О включении выявленного объекта культурного наследия «Стоянка Деревянное XII», III тыс. до н.э. (Республика Карелия, Прионежский район, у восточной окраины с. Деревянное, в 134 м северо-восточнее ворот муниципального оздоровительного лагеря «Северный Орленок», в 256 м к северо-востоку от ворот спортивно-оздоровительного лагеря «Дружба») (объект археологического наследия) в единый государственный реестр объектов культурного наследия (памятников истории и культуры) народов Российской Федерации в качестве объекта культурного наследия федерального значения и утверждении границ его территории

В соответствии с пунктом 5 статьи 3.1 и статьей 18 Федерального закона от 25 июня 2002 г. № 73-ФЗ «Об объектах культурного наследия (памятниках истории и культуры) народов Российской Федерации» (Собрание законодательства Российской Федерации, 2002, № 26, ст. 2519; 2018, № 32, ст. 5135), подпунктами 5.3.7 и 5.4.3 пункта 5 Положения о Министерстве культуры Российской Федерации, утвержденного постановлением Правительства Российской Федерации от 20 июля 2011 г. № 590 (Собрание законодательства Российской Федерации, 2011, № 31, ст. 4758; 2021, № 16, ст. 2796), п р и к а з ы в а ю:

1. Включить выявленный объект культурного наследия «Стоянка Деревянное XII», III тыс. до н.э. (Республика Карелия, Прионежский район, у восточной окраины с. Деревянное, в 134 м северо-восточнее ворот муниципального оздоровительного лагеря «Северный Орленок», в 256 м к северо-востоку от ворот спортивно-оздоровительного лагеря «Дружба»)

Муниципальное управление по охране объектов культурного наследия Республики Карелия
№ 1814-17 ДСВ
от 14.02.2022 г.

(объект археологического наследия) в качестве объекта культурного наследия федерального значения, вид объекта – памятник, в единый государственный реестр объектов культурного наследия (памятников истории и культуры) народов Российской Федерации.

2. Утвердить границы территории объекта культурного наследия федерального значения «Стоянка Деревянное XII», III тыс. до н.э. (Республика Карелия, Прионежский район, у восточной окраины с. Деревянное, в 134 м северо-восточнее ворот муниципального оздоровительного лагеря «Северный Орленок», в 256 м к северо-востоку от ворот спортивно-оздоровительного лагеря «Дружба») (объект археологического наследия) согласно приложению к настоящему приказу.

3. Контроль за исполнением настоящего приказа возложить на первого заместителя Министра культуры Российской Федерации С.Г.Обрывалина.

Министр

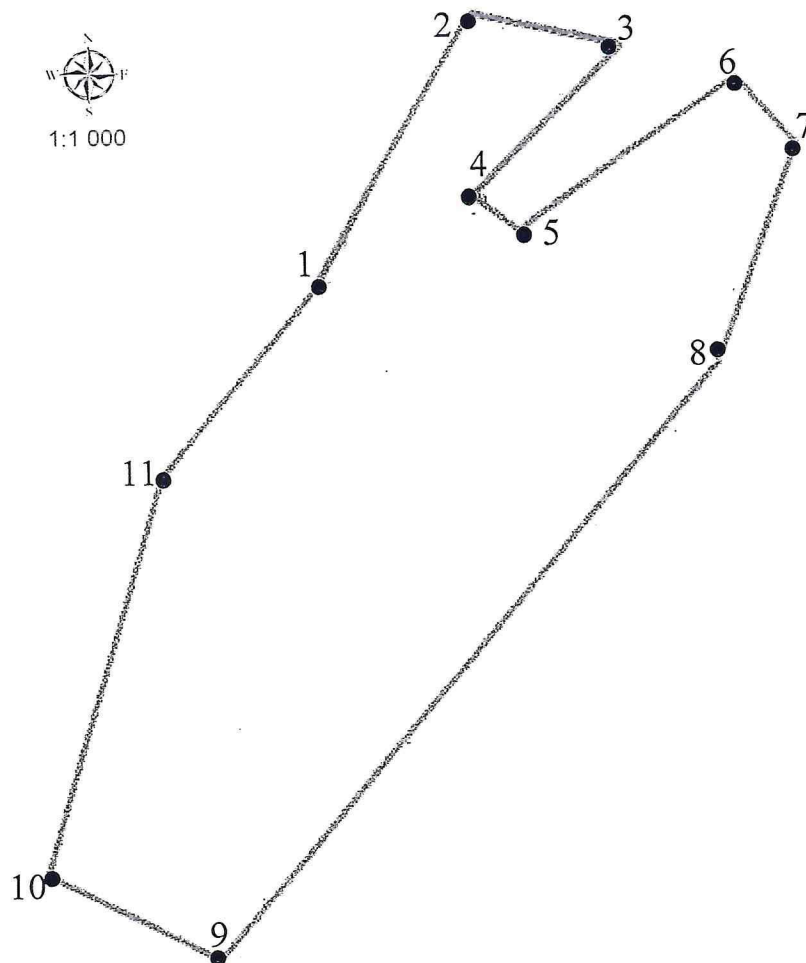


О.Б.Любимова

15.11.2021

Приложение
к приказу Министерства культуры
Российской Федерации
от «15» июля 2021 г. № 1843

Границы территории объекта культурного наследия федерального значения «Стоянка Деревянное XII», III тыс. до н.э. (Республика Карелия, Прионежский район, у восточной окраины с. Деревянное, в 134 м северо-восточнее ворот муниципального оздоровительного лагеря «Северный Орленок», в 256 м к северо-востоку от ворот спортивно-оздоровительного лагеря «Дружба») (объект археологического наследия)



Условные обозначения:

- - граница территории объекта культурного наследия федерального значения «Стоянка Деревянное XII», III тыс. до н.э.;
- 1 - характерная (поворотная) точка.

П р и л о ж е н и е
к границам территории объекта культурного
наследия федерального значения
«Стоянка Деревянное XII», III тыс. до н.э.
(Республика Карелия, Прионежский район,
у восточной окраины с. Деревянное, в 134 м
северо-восточнее ворот муниципального
оздоровительного лагеря «Северный Орленок»,
в 256 м к северо-востоку от ворот спортивно-
оздоровительного лагеря «Дружба») (объект
археологического наследия), утвержденным
приказом Министерства культуры
Российской Федерации
от «15» *ноября* 2021 г. № *1843*

Координаты характерных (поворотных) точек границ территории
объекта культурного наследия федерального значения «Стоянка Деревянное
XII», III тыс. до н.э. (Республика Карелия, Прионежский район, у восточной
окраины с. Деревянное, в 134 м северо-восточнее ворот муниципального
оздоровительного лагеря «Северный Орленок», в 256 м к северо-востоку
от ворот спортивно-оздоровительного лагеря «Дружба»)
(объект археологического наследия)

Номер характерной (поворотной) точки	Координаты характерных (поворотных) точек в местной системе координат (МСК-10)	
	X	Y
1	327229,62	1538950,52
2	327282,50	1538980,90
3	327276,16	1539009,72
4	327246,70	1538980,82
5	327239,86	1538990,43
6	327269,85	1539033,47
7	327255,84	1539044,91
8	327214,94	1539028,99
9	327097,12	1538929,73
10	327115,06	1538896,14
11	327192,15	1538919,22
1	327229,62	1538950,52

Метод определения координат – спутниковый.
Значение погрешности определения координат в системе координат,
установленной для ведения государственного кадастра недвижимости, – 0,10 м.



МИНИСТЕРСТВО КУЛЬТУРЫ
РОССИЙСКОЙ ФЕДЕРАЦИИ

ПРИКАЗ

Москва

КОПИЯ 13
Для служебного пользования
Экз. №
МИНИСТЕРСТВО ЮСТИЦИИ РОССИЙСКОЙ ФЕДЕРАЦИИ
ЗАРЕГИСТРИРОВАНО
Регистрационный № 66644
от 28 декабря 2021 г.
№ 1844

от 15 ноября 2021 г.

О включении выявленного объекта культурного наследия «Стоянка Деревянное Х», IV тыс. до н. э. - III тыс. до н.э. (Республика Карелия, Прионежский район, у восточной окраины с. Деревянное, в 45 м западнее ворот спортивно-оздоровительного лагеря «Дружба», в 136 м к востоку от бетонной ограды крайнего дома № 19 по пер. Сосновый) (объект археологического наследия) в единый государственный реестр объектов культурного наследия (памятников истории и культуры) народов Российской Федерации в качестве объекта культурного наследия федерального значения и утверждении границ его территории

В соответствии с пунктом 5 статьи 3.1 и статьей 18 Федерального закона от 25 июня 2002 г. № 73-ФЗ «Об объектах культурного наследия (памятниках истории и культуры) народов Российской Федерации» (Собрание законодательства Российской Федерации, 2002, № 26, ст. 2519; 2018, № 32, ст. 5135), подпунктами 5.3.7 и 5.4.3 пункта 5 Положения о Министерстве культуры Российской Федерации, утвержденного постановлением Правительства Российской Федерации от 20 июля 2011 г. № 590 (Собрание законодательства Российской Федерации, 2011, № 31, ст. 4758; 2021, № 16, ст. 2796), п р и к а з ы в а ю:

1. Включить выявленный объект культурного наследия «Стоянка Деревянное Х», IV тыс. до н. э. - III тыс. до н.э. (Республика Карелия, Прионежский район, у восточной окраины с. Деревянное, в 45 м западнее ворот спортивно-оздоровительного лагеря «Дружба», в 136 м к востоку от бетонной ограды крайнего дома № 19 по пер. Сосновый) (объект археологического


0214-14 ДСВ
24.01.2022

наследия) в качестве объекта культурного наследия федерального значения, вид объекта – памятник, в единый государственный реестр объектов культурного наследия (памятников истории и культуры) народов Российской Федерации.

2. Утвердить границы территории объекта культурного наследия федерального значения «Стоянка Деревянное Х», IV тыс. до н. э. - III тыс. до н.э. (Республика Карелия, Прионежский район, у восточной окраины с. Деревянное, в 45 м западнее ворот спортивно-оздоровительного лагеря «Дружба», в 136 м к востоку от бетонной ограды крайнего дома № 19 по пер. Сосновый) (объект археологического наследия) согласно приложению к настоящему приказу.

3. Контроль за исполнением настоящего приказа возложить на первого заместителя Министра культуры Российской Федерации С.Г.Обрывалина.

Министр



О.Б.Любимова

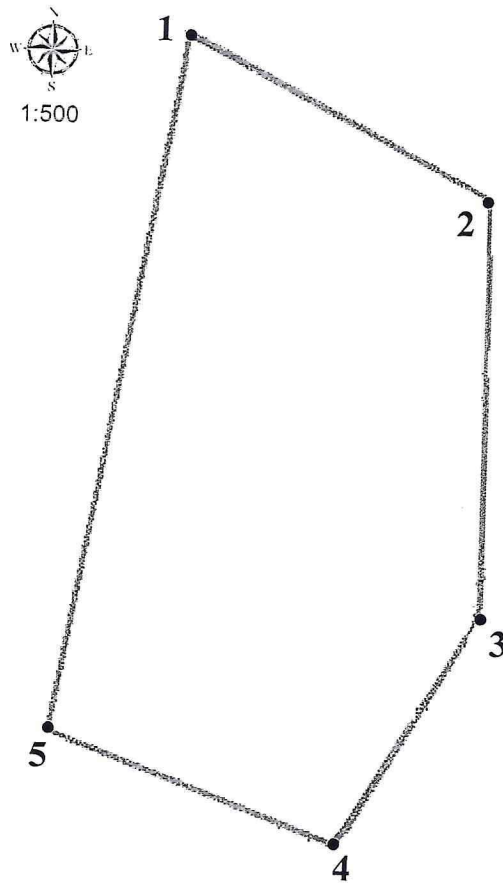
15.04.2021

Для служебного пользования

Экз. № 1

Приложение
к приказу Министерства культуры
Российской Федерации
от 15 марта 2021 г. № 1844

Границы территории объекта культурного наследия федерального значения «Стоянка Деревянное X», IV тыс. до н. э. - III тыс. до н.э. (Республика Карелия, Прионежский район, у восточной окраины с. Деревянное, в 45 м западнее ворот спортивно-оздоровительного лагеря «Дружба», в 136 м к востоку от бетонной ограды крайнего дома № 19 по пер. Сосновый)
(объект археологического наследия)



Условные обозначения:

— - граница территории объекта культурного наследия федерального значения «Стоянка Деревянное X», IV тыс. до н. э. - III тыс. до н.э.;

• 1 - характерная (поворотная) точка.

Приложение
к границам территории объекта культурного
наследия федерального значения
«Стоянка Деревянное Х», IV тыс. до н. э. -
III тыс. до н.э. (Республика Карелия,
Прионежский район, у восточной окраины
с. Деревянное, в 45 м западнее ворот
спортивно-оздоровительного лагеря «Дружба»,
в 136 м к востоку от бетонной ограды крайнего
дома № 19 по пер. Сосновый) (объект
археологического наследия), утвержденным
приказом Министерства культуры Российской
Федерации

от «15» ноября 2021 г. № 1844

Координаты характерных (поворотных) точек границ территории
объекта культурного наследия федерального значения «Стоянка Деревянное
Х», IV тыс. до н. э. - III тыс. до н.э. (Республика Карелия, Прионежский район,
у восточной окраины с. Деревянное, в 45 м западнее ворот спортивно-
оздоровительного лагеря «Дружба», в 136 м к востоку
от бетонной ограды крайнего дома № 19 по пер. Сосновый) (объект
археологического наследия)

Номер характерной (поворотной) точки	Координаты характерных (поворотных) точек в местной системе координат (МСК-10)	
	X	Y
1	326918,81	1538650,70
2	326905,63	1538676,03
3	326870,88	1538675,86
4	326851,16	1538664,18
5	326860,41	1538640,16
1	326918,81	1538650,70

Метод определения координат – спутниковый.
Значение погрешности определения координат в системе координат,
установленной для ведения государственного кадастра недвижимости, – 0,10 м.



КОПИЯ

4

Для служебного пользования

Экз. № 1

**МИНИСТЕРСТВО КУЛЬТУРЫ
РОССИЙСКОЙ ФЕДЕРАЦИИ**



от 15 января 2021 г.

№ 1846

О включении выявленного объекта культурного наследия «Стоянка Деревянное XIX», II тыс. до н.э. (Республика Карелия, Прионежский район, у восточной окраины с. Деревянное, в 520 м к северо-востоку от северо-восточного угла ограды муниципального оздоровительного центра «Северный Орленок», в 680 м к северо-востоку от ворот спортивно-оздоровительного лагеря «Дружба») (объект археологического наследия) в единый государственный реестр объектов культурного наследия (памятников истории и культуры) народов Российской Федерации в качестве объекта культурного наследия федерального значения и утверждении границ его территории

В соответствии с пунктом 5 статьи 3.1 и статьей 18 Федерального закона от 25 июня 2002 г. № 73-ФЗ «Об объектах культурного наследия (памятниках истории и культуры) народов Российской Федерации» (Собрание законодательства Российской Федерации, 2002, № 26, ст. 2519; 2018, № 32, ст. 5135), подпунктами 5.3.7 и 5.4.3 пункта 5 Положения о Министерстве культуры Российской Федерации, утвержденного постановлением Правительства Российской Федерации от 20 июля 2011 г. № 590 (Собрание законодательства Российской Федерации, 2011, № 31, ст. 4758; 2021, № 16, ст. 2796), **п р и к а з ы в а ю:**

1. Включить выявленный объект культурного наследия «Стоянка Деревянное XIX», II тыс. до н.э. (Республика Карелия, Прионежский район, у восточной окраины с. Деревянное, в 520 м к северо-востоку от северо-восточного угла ограды муниципального оздоровительного центра «Северный Орленок», в 680 м к северо-востоку от ворот спортивно-оздоровительного лагеря

Удостоверение по форме, одобренной/уведомленной
Министерством культуры Российской Федерации
№ 4914-14 ДСН
от 14.02.2022 20

«Дружба») (объект археологического наследия) в качестве объекта культурного наследия федерального значения, вид объекта – памятник, в единый государственный реестр объектов культурного наследия (памятников истории и культуры) народов Российской Федерации.

2. Утвердить границы территории объекта культурного наследия федерального значения «Стоянка Деревянное XIX», II тыс. до н.э. (Республика Карелия, Прионежский район, у восточной окраины с. Деревянное, в 520 м к северо-востоку от северо-восточного угла ограды муниципального оздоровительного центра «Северный Орленок», в 680 м к северо-востоку от ворот спортивно-оздоровительного лагеря «Дружба») (объект археологического наследия) согласно приложению к настоящему приказу.

3. Контроль за исполнением настоящего приказа возложить на первого заместителя Министра культуры Российской Федерации С.Г.Обрывалина.

Министр

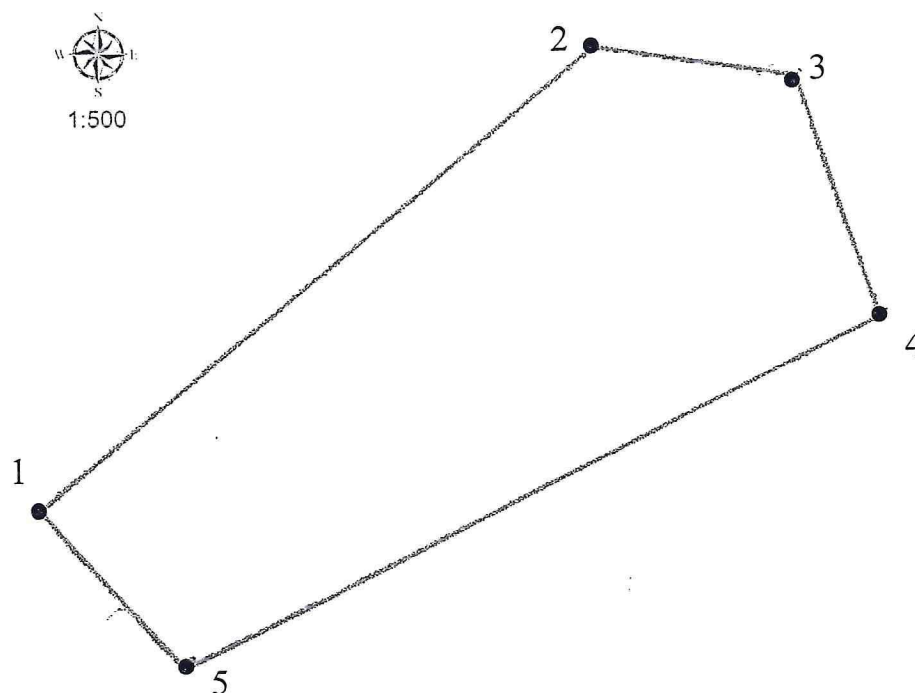


О.Б.Любимова

13.11.2021

П р и л о ж е н и е
к приказу Министерства культуры
Российской Федерации
от «15» июля 2021 г. № 1846

Границы территории объекта культурного наследия федерального значения «Стоянка Деревянное XIX», II тыс. до н.э. (Республика Карелия, Прионежский район, у восточной окраины с. Деревянное, в 520 м к северо-востоку от северо-восточного угла ограды муниципального оздоровительного центра «Северный Орленок», в 680 м к северо-востоку от ворот спортивно-оздоровительного лагеря «Дружба») (объект археологического наследия)



Условные обозначения:

- - граница территории объекта культурного наследия федерального значения «Стоянка Деревянное XIX», II тыс. до н.э.;
- 1 - характерная (поворотная) точка.

П р и л о ж е н и е
к границам территории объекта культурного
наследия федерального значения
«Стоянка Деревянное XIX», II тыс. до н.э.
(Республика Карелия, Прионежский район,
у восточной окраины с. Деревянное, в 520 м
к северо-востоку от северо-восточного угла
ограды муниципального оздоровительного
центра «Северный Орленок», в 680 м к северо-
востоку от ворот спортивно-оздоровительного
лагеря «Дружба») (объект археологического
наследия), утвержденным приказом
Министерства культуры Российской Федерации
от «15» *ноября* 2021 г. № *1846*

Координаты характерных (поворотных) точек границ территории
объекта культурного наследия федерального значения «Стоянка Деревянное
XIX», II тыс. до н.э. (Республика Карелия, Прионежский район, у восточной
окраины с. Деревянное, в 520 м к северо-востоку от северо-восточного угла
ограды муниципального оздоровительного центра «Северный Орленок»,
в 680 м к северо-востоку от ворот спортивно-оздоровительного лагеря
«Дружба») (объект археологического наследия)

Номер характерной (поворотной) точки	Координаты характерных (поворотных) точек в местной системе координат (МСК-10)	
	X	Y
1	327406,12	1539281,23
2	327445,11	1539328,62
3	327442,67	1539345,62
4	327442,17	1539352,97
5	327392,80	1539293,29
1	327406,12	1539281,23

Метод определения координат – спутниковый.

Значение погрешности определения координат в системе координат,
установленной для ведения государственного кадастра недвижимости, – 0,10 м.



МИНИСТЕРСТВО КУЛЬТУРЫ
РОССИЙСКОЙ ФЕДЕРАЦИИ

ПРИКАЗ

от 15 ноября 2021 г.

Москва

КОПИЯ

Для служебного пользования

Экз. №

МИНИСТЕРСТВО ЮСТИЦИИ РОССИЙСКОЙ ФЕДЕРАЦИИ

ЗАРЕГИСТРИРОВАНО

Регистрационный № 66643

от "28 декабря 2021 г.

№ 1849

О включении выявленного объекта культурного наследия «Стоянка Верхний Бесовец II», VI тыс. до н.э. (Республика Карелия, Прионежский район, в 120 м к западу от д. Верхний Бесовец, в 135 м к юго-западу от железнодорожного моста через р. Шуя) (объект археологического наследия) в единый государственный реестр объектов культурного наследия (памятников истории и культуры) народов Российской Федерации в качестве объекта культурного наследия федерального значения и утверждении границ его территории

В соответствии с пунктом 5 статьи 3.1 и статьей 18 Федерального закона от 25 июня 2002 г. № 73-ФЗ «Об объектах культурного наследия (памятниках истории и культуры) народов Российской Федерации» (Собрание законодательства Российской Федерации, 2002, № 26, ст. 2519; 2018, № 32, ст. 5135), подпунктами 5.3.7 и 5.4.3 пункта 5 Положения о Министерстве культуры Российской Федерации, утвержденного постановлением Правительства Российской Федерации от 20 июля 2011 г. № 590 (Собрание законодательства Российской Федерации, 2011, № 31, ст. 4758; 2021, № 16, ст. 2796), **п р и к а з ы в а ю:**

1. Включить выявленный объект культурного наследия «Стоянка Верхний Бесовец II», VI тыс. до н.э. (Республика Карелия, Прионежский район, в 120 м к западу от д. Верхний Бесовец, в 135 м к юго-западу от железнодорожного моста через р. Шуя) (объект археологического наследия) в качестве объекта культурного наследия федерального значения, вид объекта – памятник, в единый государственный


*0311-17 ДСЛ
24.01.2022*

реестр объектов культурного наследия (памятников истории и культуры) народов Российской Федерации.

2. Утвердить границы территории объекта культурного наследия федерального значения «Стоянка Верхний Бесовец II», VI тыс. до н.э. (Республика Карелия, Прионежский район, в 120 м к западу от д. Верхний Бесовец, в 135 м к юго-западу от железнодорожного моста через р. Шуя) согласно приложению к настоящему приказу.

3. Контроль за исполнением настоящего приказа возложить на первого заместителя Министра культуры Российской Федерации С.Г.Обрывалина.

Министр



О.Б.Любимова

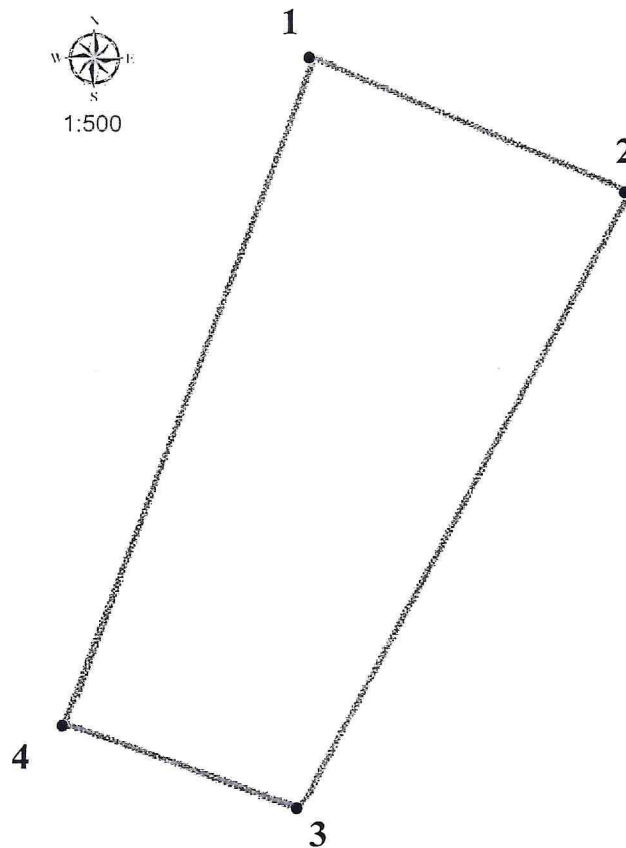
15.11.2021

Для служебного пользования

Экз. № /

П р и л о ж е н и е
к приказу Министерства культуры
Российской Федерации
от «15» июня 2021 г. № 184/19

Границы территории объекта культурного наследия федерального значения
«Стоянка Верхний Бесовец II», VI тыс. до н.э. (Республика Карелия,
Прионежский район, в 120 м к западу от д. Верхний Бесовец,
в 135 м к юго-западу от железнодорожного моста через р. Шуя)
(объект археологического наследия)



Условные обозначения:

- - граница территории объекта культурного наследия федерального значения «Стоянка Верхний Бесовец II», VI тыс. до н.э.;
- 1 - характерная (поворотная) точка.

П р и л о ж е н и е
к границам территории объекта культурного
наследия федерального значения
«Стоянка Верхний Бесовец II», VI тыс. до н.э.
(Республика Карелия, Прионежский район,
в 120 м к западу от д. Верхний Бесовец, в 135 м
к юго-западу от железнодорожного моста через
р. Шуя) (объект археологического наследия),
утвержденным приказом Министерства
культуры

Российской Федерации
от «15» ноября 2021 г. № 1849

Координаты характерных (поворотных) точек границ территории
объекта культурного наследия федерального значения «Стоянка Верхний
Бесовец II», VI тыс. до н.э. (Республика Карелия, Прионежский район, в 120 м
к западу от д. Верхний Бесовец, в 135 м к юго-западу
от железнодорожного моста через р. Шуя) (объект археологического наследия)

Номер характерной (поворотной) точки	Координаты характерных (поворотных) точек в местной системе координат (МСК-10)	
	X	Y
1	351988,37	1511462,10
2	351974,93	1511493,87
3	351912,92	1511461,20
4	351921,39	1511438,11
1	351988,37	1511462,10

Метод определения координат – спутниковый.

Значение погрешности определения координат в системе координат,
установленной для ведения государственного кадастра недвижимости, – 0,10 м.



МИНИСТЕРСТВО КУЛЬТУРЫ
РОССИЙСКОЙ ФЕДЕРАЦИИ

ПРИКАЗ

Москва

КОПИЯ *нз*

Для служебного пользования

Экз. № *1*

МИНИСТЕРСТВО ЮСТИЦИИ РОССИЙСКОЙ ФЕДЕРАЦИИ

ЗАРЕГИСТРИРОВАНО

Регистрационный № *66638*

от *28 декабря 2021*

№ *1851*

от 15 ноября 2021 г.

О включении выявленного объекта культурного наследия «Стоянка Верхний Бесовец I», VI тыс. до н.э. (Республика Карелия, Прионежский район, в 150 м к западу от д. Верхний Бесовец, в 465 м к юго-западу от железнодорожного моста через р. Шуя) (объект археологического наследия) в единый государственный реестр объектов культурного наследия (памятников истории и культуры) народов Российской Федерации в качестве объекта культурного наследия федерального значения и утверждении границ его территории

В соответствии с пунктом 5 статьи 3.1 и статьей 18 Федерального закона от 25 июня 2002 г. № 73-ФЗ «Об объектах культурного наследия (памятниках истории и культуры) народов Российской Федерации» (Собрание законодательства Российской Федерации, 2002, № 26, ст. 2519; 2018, № 32, ст. 5135), подпунктами 5.3.7 и 5.4.3 пункта 5 Положения о Министерстве культуры Российской Федерации, утвержденного постановлением Правительства Российской Федерации от 20 июля 2011 г. № 590 (Собрание законодательства Российской Федерации, 2011, № 31, ст. 4758; 2021, № 16, ст. 2796), п р и к а з ы в а ю:

1. Включить выявленный объект культурного наследия «Стоянка Верхний Бесовец I», VI тыс. до н.э. (Республика Карелия, Прионежский район, в 150 м к западу от д. Верхний Бесовец, в 465 м к юго-западу от железнодорожного моста через р. Шуя) (объект археологического наследия) в качестве объекта культурного наследия федерального значения, вид объекта – памятник, в единый государственный


*09/11-14 ДСЛ
24.01.2022*

реестр объектов культурного наследия (памятников истории и культуры) народов Российской Федерации.

2. Утвердить границы территории объекта культурного наследия федерального значения «Стоянка Верхний Бесовец I», VI тыс. до н.э. (Республика Карелия, Прионежский район, в 150 м к западу от д. Верхний Бесовец, в 465 м к юго-западу от железнодорожного моста через р. Шуя) (объект археологического наследия) согласно приложению к настоящему приказу.

3. Контроль за исполнением настоящего приказа возложить на первого заместителя Министра культуры Российской Федерации С.Г.Обрывалина.

Министр



О.Б.Любимова

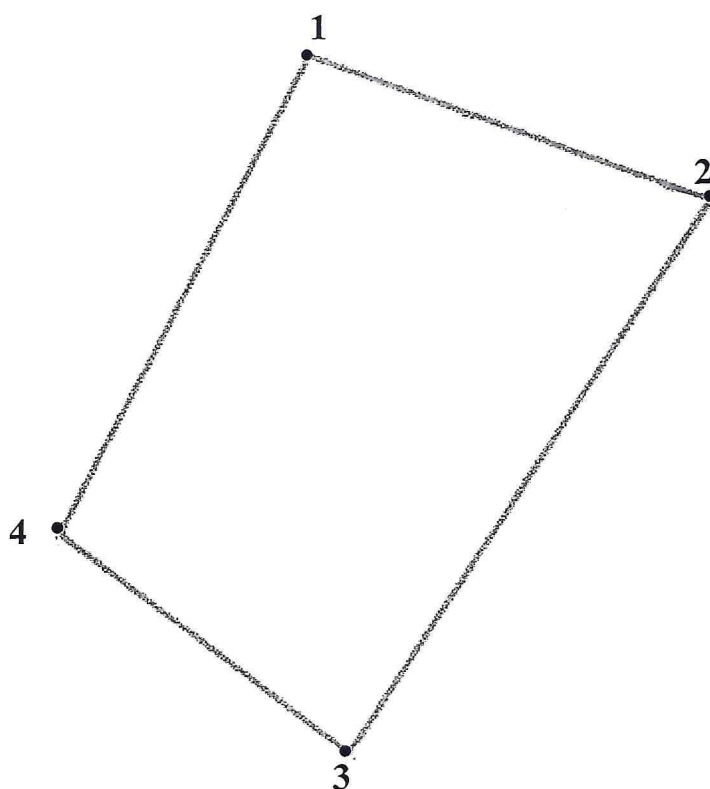
15.11.2021

Для служебного пользования

Экз. № 1

Приложение
к приказу Министерства культуры
Российской Федерации
от «15» ноября 2021 г. № 1851

Границы территории объекта культурного наследия федерального значения
«Стоянка Верхний Бесовец I», VI тыс. до н.э. (Республика Карелия,
Прионежский район, в 150 м к западу от д. Верхний Бесовец,
в 465 м к юго-западу от железнодорожного моста через р. Шуя)
(объект археологического наследия)



Условные обозначения:

- - граница территории объекта культурного наследия федерального значения «Стоянка Верхний Бесовец I», VI тыс. до н.э.
- 1 - характерная (поворотная) точка.

П р и л о ж е н и е
к границам территории объекта культурного
наследия федерального значения
«Стоянка Верхний Бесовец I», VI тыс. до н.э.
(Республика Карелия, Прионежский район,
в 150 м к западу от д. Верхний Бесовец, в 465 м
к юго-западу от железнодорожного моста через
р. Шуя) (объект археологического наследия),
утвержденным приказом Министерства
культуры Российской Федерации
от «15» марта 2021 г. № 1851

Координаты характерных (поворотных) точек границ территории
объекта культурного наследия федерального значения «Стоянка Верхний
Бесовец I», VI тыс. до н.э. (Республика Карелия, Прионежский район, в 150 м к
западу от д. Верхний Бесовец, в 465 м к юго-западу
от железнодорожного моста через р. Шуя)
(объект археологического наследия)

Номер характерной (поворотной) точки	Координаты характерных (поворотных) точек в местной системе координат (МСК-10)	
	X	Y
1	351734,90	1511271,68
2	351720,58	1511309,56
3	351668,61	1511275,25
4	351689,82	1511248,23
1	351734,90	1511271,68

Метод определения координат – спутниковый.
Значение погрешности определения координат в системе координат,
установленной для ведения государственного кадастра недвижимости, – 0,10 м.



МИНИСТЕРСТВО КУЛЬТУРЫ
РОССИЙСКОЙ ФЕДЕРАЦИИ

ПРИКАЗ

Москва

КОПИЯ

Для служебного пользования

Экз. № 1

МИНИСТЕРСТВО ЮСТИЦИИ РОССИЙСКОЙ ФЕДЕРАЦИИ

ЗАРЕГИСТРИРОВАНО

Регистрационный № 66640

от 28 декабря 2021 г.

от 15 ноября 2021 г.

№ 1854

О включении выявленного объекта культурного наследия «Стоянка Деревянное VIII», IV тыс. до н. э. - III тыс. до н.э. (Республика Карелия, Прионежский район, у восточной окраины с. Деревянное, в 20 м севернее кладбища, в 24 м восточнее бетонной ограды крайнего дома № 19 по пер. Сосновый) (объект археологического наследия) в единый государственный реестр объектов культурного наследия (памятников истории и культуры) народов Российской Федерации в качестве объекта культурного наследия федерального значения и утверждении границ его территории

В соответствии с пунктом 5 статьи 3.1 и статьей 18 Федерального закона от 25 июня 2002 г. № 73-ФЗ «Об объектах культурного наследия (памятниках истории и культуры) народов Российской Федерации» (Собрание законодательства Российской Федерации, 2002, № 26, ст. 2519; 2018, № 32, ст. 5135), подпунктами 5.3.7 и 5.4.3 пункта 5 Положения о Министерстве культуры Российской Федерации, утвержденного постановлением Правительства Российской Федерации от 20 июля 2011 г. № 590 (Собрание законодательства Российской Федерации, 2011, № 31, ст. 4758; 2021, № 16, ст. 2796), п р и к а з ы в а ю:

1. Включить выявленный объект культурного наследия «Стоянка Деревянное VIII», IV тыс. до н. э. - III тыс. до н.э. (Республика Карелия, Прионежский район, у восточной окраины с. Деревянное, в 20 м севернее кладбища, в 24 м восточнее бетонной ограды крайнего дома № 19 по пер. Сосновый) (объект археологического наследия) в качестве объекта культурного наследия федерального значения, вид объекта – памятник, в единый

0514-14 ДСВ
24.01.2022

государственный реестр объектов культурного наследия (памятников истории и культуры) народов Российской Федерации.

2. Утвердить границы территории объекта культурного наследия федерального значения «Стоянка Деревянное VIII», IV тыс. до н. э. - III тыс. до н.э. (Республика Карелия, Прионежский район, у восточной окраины с. Деревянное, в 20 м севернее кладбища, в 24 м восточнее бетонной ограды крайнего дома № 19 по пер. Сосновый) (объект археологического наследия) согласно приложению к настоящему приказу.

3. Контроль за исполнением настоящего приказа возложить на первого заместителя Министра культуры Российской Федерации С.Г.Обрывалина.

Министр

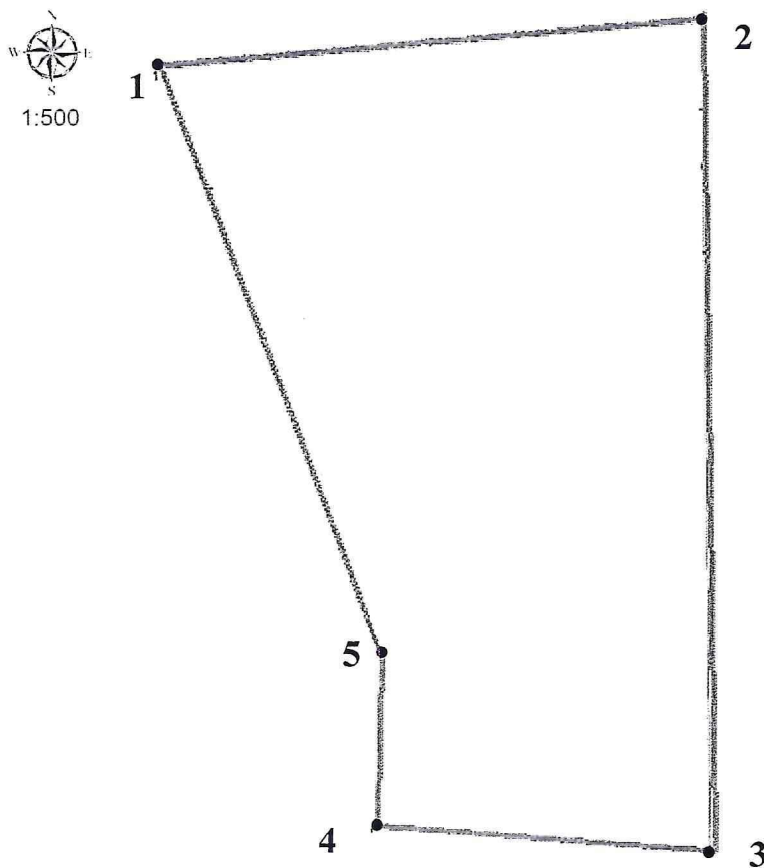


О.Б.Любимова

15.11.2021

П р и л о ж е н и е
к приказу Министерства культуры
Российской Федерации
от «15» нояб. 2021 г. № 1854

Границы территории объекта культурного наследия федерального значения
«Стоянка Деревянное VIII», IV тыс. до н. э. - III тыс. до н.э. (Республика
Карелия, Прионежский район, у восточной окраины с. Деревянное, в 20 м
севернее кладбища, в 24 м восточнее бетонной ограды крайнего дома № 19
по пер. Сосновый) (объект археологического наследия)



Условные обозначения:

— - граница территории объекта культурного наследия федерального значения «Стоянка Деревянное VIII», IV тыс. до н. э. - III тыс. до н.э.;

● 1 - характерная (поворотная) точка.

П р и л о ж е н и е
к границам территории объекта культурного
наследия федерального значения
«Стоянка Деревянное VIII», IV тыс. до н. э. -
III тыс. до н.э. (Республика Карелия,
Прионежский район, у восточной окраины
с. Деревянное, в 20 м севернее кладбища, в 24 м
восточнее бетонной ограды крайнего дома
№ 19 по пер. Сосновый) (объект
археологического наследия), утвержденным
приказом Министерства культуры Российской
Федерации
от «15» *июля* 2021 г. № *1854*

Координаты характерных (поворотных) точек границ территории
объекта культурного наследия федерального значения «Стоянка Деревянное
VIII», IV тыс. до н. э. - III тыс. до н.э. (Республика Карелия, Прионежский
район, у восточной окраины с. Деревянное, в 20 м севернее кладбища,
в 24 м восточнее бетонной ограды крайнего дома № 19
по пер. Сосновый) (объект археологического наследия)

Номер характерной (поворотной) точки	Координаты характерных (поворотных) точек в местной системе координат (МСК-10)	
	X	Y
1	326962,99	1538532,98
2	326968,08	1538590,86
3	326879,26	1538591,96
4	326881,72	1538556,22
5	326900,42	1538556,59
1	326962,99	1538532,98

Метод определения координат – спутниковый.
Значение погрешности определения координат в системе координат,
установленной для ведения государственного кадастра недвижимости, – 0,10 м.



МИНИСТЕРСТВО КУЛЬТУРЫ
РОССИЙСКОЙ ФЕДЕРАЦИИ

ПРИКАЗ

Москва

КОПИЯ 13

Для служебного пользования

Экз. № 1

ЗАРЕГИСТРИРОВАНО

РЕГИСТРАЦИОННЫЙ № 66779

от 30 декабря 21

№ 1856

от 15 января 2022 г.

О включении выявленного объекта культурного наследия «Стоянка Деревянное XIII», III тыс. до н.э. (Республика Карелия, Прионежский район, у восточной окраины с. Деревянное, в 228 м к северо-востоку от северо-восточного угла ограды муниципального оздоровительного центра «Северный Орленок», в 480 м к северо-востоку от ворот спортивно-оздоровительного лагеря «Дружба») (объект археологического наследия) в единый государственный реестр объектов культурного наследия (памятников истории и культуры) народов Российской Федерации в качестве объекта культурного наследия федерального значения и утверждении границ его территории

В соответствии с пунктом 5 статьи 3.1 и статьей 18 Федерального закона от 25 июня 2002 г. № 73-ФЗ «Об объектах культурного наследия (памятниках истории и культуры) народов Российской Федерации» (Собрание законодательства Российской Федерации, 2002, № 26, ст. 2519; 2018, № 32, ст. 5135), подпунктами 5.3.7 и 5.4.3 пункта 5 Положения о Министерстве культуры Российской Федерации, утвержденного постановлением Правительства Российской Федерации от 20 июля 2011 г. № 590 (Собрание законодательства Российской Федерации, 2011, № 31, ст. 4758; 2021, № 16, ст. 2796), п р и к а з ы в а ю:

1. Включить выявленный объект культурного наследия Стоянка Деревянное XIII», III тыс. до н.э. (Республика Карелия, Прионежский район, у восточной окраины с. Деревянное, в 228 м к северо-востоку от северо-восточного угла ограды муниципального оздоровительного центра «Северный Орленок», в 480 м к северо-востоку от ворот спортивно-оздоровительного лагеря

0611-17 ДСЛ
24.01.2022

«Дружба») (объект археологического наследия) в качестве объекта культурного наследия федерального значения, вид объекта – памятник, в единый государственный реестр объектов культурного наследия (памятников истории и культуры) народов Российской Федерации.

2. Утвердить границы территории объекта культурного наследия федерального значения «Стоянка Деревянное XIII», III тыс. до н.э. (Республика Карелия, Прионежский район, у восточной окраины с. Деревянное, в 228 м к северо-востоку от северо-восточного угла ограды муниципального оздоровительного центра «Северный Орленок», в 480 м к северо-востоку от ворот спортивно-оздоровительного лагеря «Дружба») (объект археологического наследия) согласно приложению к настоящему приказу.

3. Контроль за исполнением настоящего приказа возложить на первого заместителя Министра культуры Российской Федерации С.Г.Обрывалина.

Министр

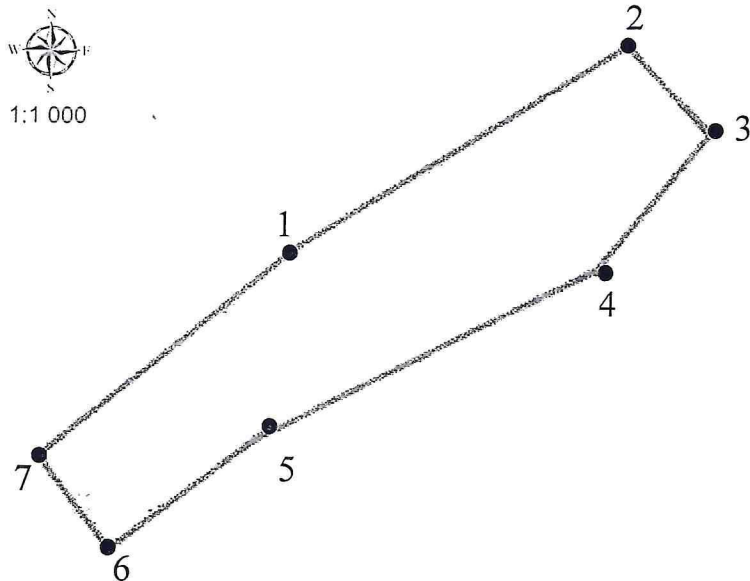


О.Б.Любимова

15.11.2021

П р и л о ж е н и е
к приказу Министерства культуры
Российской Федерации
от «15» марта 2021 г. № 1836

Границы территории объекта культурного наследия федерального значения «Стоянка Деревянное XIII», III тыс. до н.э. (Республика Карелия, Прионежский район, у восточной окраины с. Деревянное, в 228 м к северо-востоку от северо-восточного угла ограды муниципального оздоровительного центра «Северный Орленок», в 480 м к северо-востоку от ворот спортивно-оздоровительного лагеря «Дружба») (объект археологического наследия)



Условные обозначения:

- - граница территории объекта культурного наследия федерального значения «Стоянка Деревянное XIII», III тыс. до н.э.;
- 1 - характерная (поворотная) точка.

Приложение
к границам территории объекта культурного
наследия федерального значения
«Стоянка Деревянное XIII», III тыс. до н.э.
(Республика Карелия, Прионежский район,
у восточной окраины с. Деревянное, в 228 м
к северо-востоку от северо-восточного угла
ограды муниципального оздоровительного
центра «Северный Орленок», в 480 м к северо-
востоку от ворот спортивно-оздоровительного
лагеря «Дружба») (объект археологического
наследия), утвержденным приказом
Министерства культуры Российской Федерации
от «15» марта 2021 г. № 1836

Координаты характерных (поворотных) точек границ территории
объекта культурного наследия федерального значения «Стоянка Деревянное
XIII», III тыс. до н.э. (Республика Карелия, Прионежский район, у восточной
окраины с. Деревянное, в 228 м к северо-востоку от северо-восточного угла
ограды муниципального оздоровительного центра «Северный Орленок»,
в 480 м к северо-востоку от ворот спортивно-оздоровительного лагеря
«Дружба») (объект археологического наследия)

Номер характерной (поворотной) точки	Координаты характерных (поворотных) точек в местной системе координат (МСК-10)	
	X	Y
1	327348,69	1539053,02
2	327390,97	1539120,62
3	327373,44	1539136,47
4	327346,14	1539114,93
5	327313,49	1539050,22
6	327290,39	1539018,55
7	327308,81	1539005,60
1	327348,69	1539053,02

Метод определения координат – спутниковый.
Значение погрешности определения координат в системе координат,
установленной для ведения государственного кадастра недвижимости, – 0,10 м.



КОПИЯ ач

Для служебного пользования

Экз. № 1

**МИНИСТЕРСТВО КУЛЬТУРЫ
РОССИЙСКОЙ ФЕДЕРАЦИИ**

ПРИКАЗ
МИНИСТЕРСТВА КУЛЬТУРЫ РОССИЙСКОЙ ФЕДЕРАЦИИ
ЗАРЕГИСТРИРОВАНО
Москва
Регистрационный № 66796
от "10" января 2021 г.

от 15 ноября 2021 г.

№ 1837

О включении выявленного объекта культурного наследия «Стоянка Деревянное XV», III тыс. до н.э. (Республика Карелия, Прионежский район, у восточной окраины с. Деревянное, в 220 м к северо-востоку от северо-восточного угла ограды муниципального оздоровительного центра «Северный Орленок», в 475 м к северо-востоку от ворот спортивно-оздоровительного лагеря «Дружба») (объект археологического наследия) в единый государственный реестр объектов культурного наследия (памятников истории и культуры) народов Российской Федерации в качестве объекта культурного наследия федерального значения и утверждении границ его территории

В соответствии с пунктом 5 статьи 3.1 и статьей 18 Федерального закона от 25 июня 2002 г. № 73-ФЗ «Об объектах культурного наследия (памятниках истории и культуры) народов Российской Федерации» (Собрание законодательства Российской Федерации, 2002, № 26, ст. 2519; 2018, № 32, ст. 5135), подпунктами 5.3.7 и 5.4.3 пункта 5 Положения о Министерстве культуры Российской Федерации, утвержденного постановлением Правительства Российской Федерации от 20 июля 2011 г. № 590 (Собрание законодательства Российской Федерации, 2011, № 31, ст. 4758; 2021, № 16, ст. 2796), п р и к а з ы в а ю:

1. Включить выявленный объект культурного наследия «Стоянка Деревянное XV», III тыс. до н.э. (Республика Карелия, Прионежский район, у восточной окраины с. Деревянное, в 220 м к северо-востоку от северо-восточного угла ограды муниципального оздоровительного центра «Северный Орленок», в 475 м к северо-востоку от ворот спортивно-оздоровительного лагеря

Удостоверение по форме объекта культурного наследия
Исторический музей Республики Карелия
№ 2011-14 ДСВ
от 11.02.2022 г.

«Дружба») (объект археологического наследия) в качестве объекта культурного наследия федерального значения, вид объекта – памятник, в единый государственный реестр объектов культурного наследия (памятников истории и культуры) народов Российской Федерации.

2. Утвердить границы территории объекта культурного наследия федерального значения «Стоянка Деревянное XV», III тыс. до н.э. (Республика Карелия, Прионежский район, у восточной окраины с. Деревянное, в 220 м к северо-востоку от северо-восточного угла ограды муниципального оздоровительного центра «Северный Орленок», в 475 м к северо-востоку от ворот спортивно-оздоровительного лагеря «Дружба») (объект археологического наследия) согласно приложению к настоящему приказу.

3. Контроль за исполнением настоящего приказа возложить на первого заместителя Министра культуры Российской Федерации С.Г.Обрывалина.

Министр

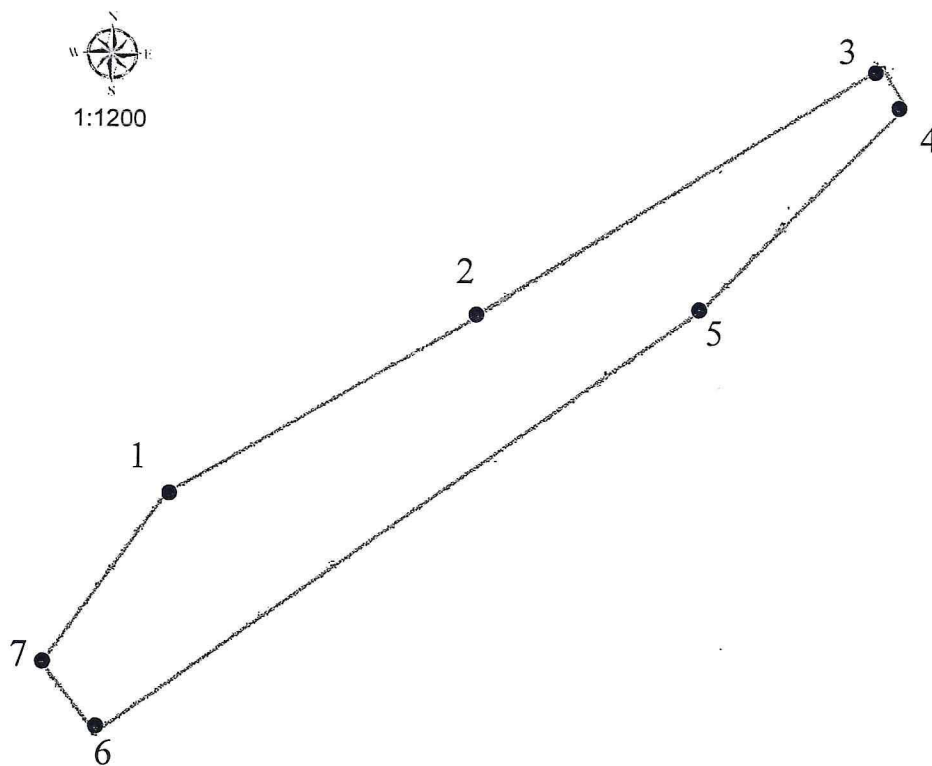


О.Б.Любимова

15.11.2021

Приложение
к приказу Министерства культуры
Российской Федерации
от «15» ноября 2021 г. № 1857

Границы территории объекта культурного наследия федерального значения «Стоянка Деревянное XV», III тыс. до н.э. (Республика Карелия, Прионежский район, у восточной окраины с. Деревянное, в 220 м к северо-востоку от северо-восточного угла ограды муниципального оздоровительного центра «Северный Орленок», в 475 м к северо-востоку от ворот спортивно-оздоровительного лагеря «Дружба») (объект археологического наследия)



Условные обозначения:

- - граница территории объекта культурного наследия федерального значения «Стоянка Деревянное XV», III тыс. до н.э.;
- 1 - характерная (поворотная) точка.

П р и л о ж е н и е

к границам территории объекта культурного наследия федерального значения «Стоянка Деревянное XV», III тыс. до н.э. (Республика Карелия, Прионежский район, у восточной окраины с. Деревянное, в 220 м к северо-востоку от северо-восточного угла ограды муниципального оздоровительного центра «Северный Орленок», в 475 м к северо-востоку от ворот спортивно-оздоровительного лагеря «Дружба») (объект археологического наследия), утвержденным приказом Министерства культуры Российской Федерации от «15» *марта* 2021 г. № *1857*

Координаты характерных (поворотных) точек границ территории объекта культурного наследия федерального значения «Стоянка Деревянное XV», III тыс. до н.э. (Республика Карелия, Прионежский район, у восточной окраины с. Деревянное, в 220 м к северо-востоку от северо-восточного угла ограды муниципального оздоровительного центра «Северный Орленок», в 475 м к северо-востоку от ворот спортивно-оздоровительного лагеря «Дружба») (объект археологического наследия)

Номер характерной (поворотной) точки	Координаты характерных (поворотных) точек в местной системе координат (МСК-10)	
	X	Y
1	327317,79	1539070,36
2	327358,43	1539143,94
3	327414,63	1539237,65
4	327405,74	1539243,09
5	327359,74	1539195,60
6	327264,64	1539054,81
7	327280,03	1539042,31
1	327317,79	1539070,36

Метод определения координат – спутниковый.

Значение погрешности определения координат в системе координат, установленной для ведения государственного кадастра недвижимости, – 0,10 м.