

Утверждено
приказом Министерства культуры
Российской Федерации
от 2 июля 2015 г. № 1906

Экземпляр № 1

0 3 1 6 1 0 4 2 3 0 5 0 0 0 5

Регистрационный номер объекта культурного наследия в едином государственном реестре объектов культурного наследия (памятников истории и культуры) народов Российской Федерации

ПАСПОРТ
ОБЪЕКТА КУЛЬТУРНОГО НАСЛЕДИЯ
Фотографическое изображение объекта культурного наследия



1 0 0 3 2 0 1 6

Дата съемки (число, месяц, год)

1. Сведения о наименовании объекта культурного наследия

Жилой дом усадьбы Самсонович

2. Сведения о времени возникновения или дате создания объекта культурного наследия, датах основных изменений (перестроек) данного объекта и (или) датах связанных с ним исторических событий

к. XIX в.

3. Сведения о категории историко-культурного значения объекта культурного наследия

Федерального значения	Регионального значения	Местного (муниципального) значения
	х	

4. Сведения о виде объекта культурного наследия

Памятник	Ансамбль	Достопримечательное место
х		

5. Номер и дата принятия органом государственной власти решения о включении объекта культурного наследия в единый государственный реестр объектов культурного наследия (памятников истории и культуры) народов Российской Федерации

Постановление Правительства Республики Бурятия от 09.07.1996 № 242 «О постановке на государственную охрану вновь выявленных недвижимых памятников истории и культуры»

6. Сведения о местонахождении объекта культурного наследия (адрес объекта или при его отсутствии описание местоположения объекта)

Республика Бурятия, г. Улан-Удэ, ул. Кирова, 28

7. Сведения о границах территории объекта культурного наследия, включенного в единый государственный реестр объектов культурного наследия (памятников истории и культуры) народов Российской Федерации

Описание границ	
Южная граница	В двух метрах от южного фасада параллельно южной стене памятника, всего 16,5 м.
Западная граница	По наружной грани западной стены параллельно стене памятника, всего 13.0 м.
Северная граница	В метре от северного фасада памятника параллельно стене, всего 16,5 м.
Восточная граница	По наружной грани пристроя параллельно восточной стене памятника, всего 13.0 м.
Приказ Министерства культуры Республики Бурятия от 30.09.2011 № 003-481 «Об утверждении границ территорий объектов культурного наследия регионального значения, расположенных в г. Улан-Удэ»	

8. Описание предмета охраны объекта культурного наследия

1. Местоположение: на южной стороне ул. Кирова
2. Двухэтажное каменное оштукатуренное здание с небольшим объемом с востока. По северному и части восточного фасада широкий междуэтажный пояс, лопатки по второму этажу и узкий подоконный пояс второго этажа. Оконные проемы прямоугольные.

Приказ Министерства культуры Республики Бурятия от 03.06.2015 № 003-317 «Об утверждении предмета охраны объектов культурного наследия регионального значения»

9. Сведения о наличии зон охраны данного объекта культурного наследия с указанием номера и даты принятия органом государственной власти акта об утверждении указанных зон либо информация о расположении данного объекта культурного наследия в границах зон охраны иного объекта культурного наследия

Приказ Республиканской службы государственной охраны объектов культурного наследия от 07.05.2009 № 24 «Об утверждении границ зон охраны объектов культурного наследия (памятников истории и культуры) регионального значения города Улан - Удэ»

Всего в паспорте листов

3

Уполномоченное должностное лицо органа охраны объектов культурного наследия

консультант отдела государственной охраны объектов культурного наследия		Е.С. Жалсапова
должность		инициалы, фамилия

22 . 02 . 2017

Дата оформления паспорта
(число, месяц, год)

Фотографические изображения объекта культурного наследия

Наименование «Жилой дом усадьбы Самсонович»
объекта культурного наследия:

Адрес: г. Улан-Удэ, ул. Кирова, 28

Дата съемки: 10.03.2016 г.



Фото 1.



Фото 2.



Фото 3.

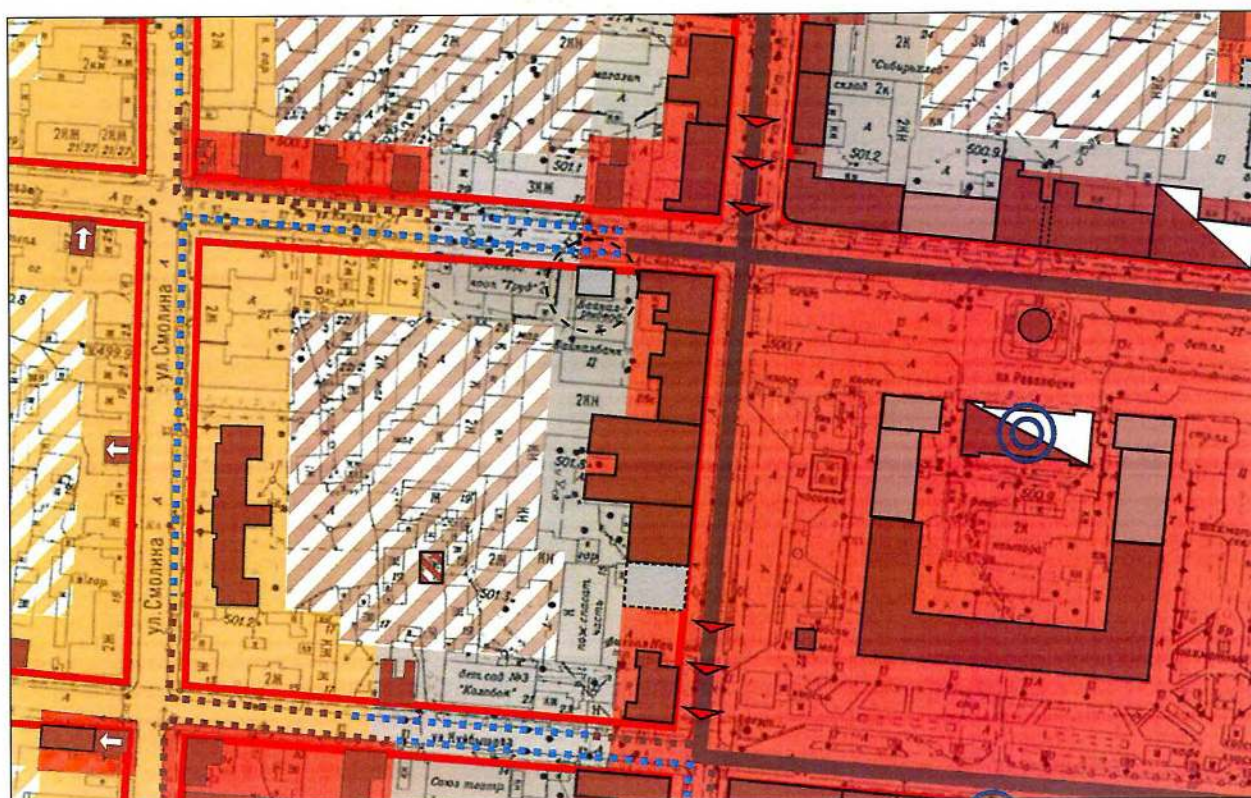


Фото 4.

Схема границ зон охраны объектов культурного наследия г. Улан-Удэ. Фрагмент






Наименование объекта культурного наследия: *«Жилой дом усадьбы Самсонович»*
(на схеме данный объект культурного наследия выделен пунктирным кругом)

Адрес: г. Улан-Удэ, ул. Кирова, 28









Условные обозначения






Объекты

-  Здания - объекты культурного наследия, состоящие на государственной охране
-  Здания - объекты культурного наследия, рекомендованные к постановке на государственную охрану
-  Объекты культурного наследия, рекомендованные к исключению из государственного реестра
-  Объекты, дисгармоничные исторической среде
-  Градостроительные доминанты общегородского значения

Зоны охраны объектов культурного наследия

-  Охранные зоны объектов культурного наследия
-  Зоны строгого регулирования застройки 1 типа
-  Зоны строгого регулирования застройки 2 типа
-  Зоны строгого регулирования застройки 3 типа
-  Зоны охраняемого ландшафта
-  Зоны регулирования ландшафта

Границы

-  Улицы сохранившие исторический облик
-  Фрагменты улиц сохранивших исторический облик
-  Улицы не сохранившие исторический облик
-  Фрагменты улиц не сохранивших исторический облик
-  Улицы исторических планировочных фрагментов направленные на градостроительные доминанты