

Утверждено
приказом Министерства культуры
Российской Федерации
от 2 июля 2015 г. № 1906

Экземпляр № 1

0 3 1 4 1 0 0 5 0 1 3 0 0 0 5

Регистрационный номер объекта культурного наследия в едином государственном реестре объектов культурного наследия (памятников истории и культуры) народов Российской Федерации

ПАСПОРТ ОБЪЕКТА КУЛЬТУРНОГО НАСЛЕДИЯ

Фотографическое изображение объекта культурного наследия



1 6 0 3 2 0 1 6

Дата съемки (число, месяц, год)

1. Сведения о наименовании объекта культурного наследия

Здание обкома КПСС

2. Сведения о времени возникновения или дате создания объекта культурного наследия, датах основных изменений (перестроек) данного объекта и (или) датах связанных с ним исторических событий

30-40-е гг. XX в.

3. Сведения о категории историко-культурного значения объекта культурного наследия

Федерального значения	Регионального значения	Местного (муниципального) значения
	+	

4. Сведения о виде объекта культурного наследия

Памятник	Ансамбль	Достопримечательное место
+		

5. Номер и дата принятия органом государственной власти решения о включении объекта культурного наследия в единый государственный реестр объектов культурного наследия (памятников истории и культуры) народов Российской Федерации

Постановление Совета Министров Бурятской АССР от 26.05.1983 № 134 «О мерах по дальнейшему улучшению охраны и использования памятников истории и культуры в Бурятской АССР»

6. Сведения о местонахождении объекта культурного наследия (адрес объекта или при его отсутствии описание местоположения объекта)

Республика Бурятия, г. Улан-Удэ, ул. Сухэ-Батора, 9

7. Сведения о границах территории объекта культурного наследия, включенного в единый государственный реестр объектов культурного наследия (памятников истории и культуры) народов Российской Федерации

	Описание границ
Южная граница	От линии параллельной восточному фасаду, отступающей от него на восток на 1,5 метра, параллельно южному фасаду с отступом от него на юг на 3 метра (всего 51,5 метр), с изгибом на 45 градусов на север в 5 метрах от юго-западного угла (всего 13 метров)
Западная граница	От линии параллельной северному фасаду, отступающей от него на север на 3 метра, параллельно западному фасаду с отступом от него на запад на 3 метра, всего 43,5 метров
Северная граница	От линии параллельной восточному фасаду, отступающей от него на восток на 1,5 метра, параллельно северному фасаду с отступом от него на север на 3 метра, всего 60,5 метров
Восточная граница	От линии параллельной южному фасаду, отступающей от него на юг на 3 метра, параллельно восточному фасаду с отступом от него на восток на 1,5 метра, всего 51,5 метр.

8. Описание предмета охраны объекта культурного наследия

На дату оформления паспорта объекта культурного наследия предмет охраны не утвержден.


9. Сведения о наличии зон охраны данного объекта культурного наследия с указанием номера и даты принятия органом государственной власти акта об утверждении указанных зон либо информация о расположении данного объекта культурного наследия в границах зон охраны иного объекта культурного наследия

Приказ Республиканской службы государственной охраны объектов культурного наследия от 07.05.2009 № 24 «Об утверждении границ зон охраны объектов культурного наследия (памятников истории и культуры) регионального значения города Улан – Удэ, режимов использования земель и градостроительных регламентов в границах данных зон»

Всего в паспорте листов

4

Уполномоченное должностное лицо органа охраны объектов культурного наследия

консультант отдела государственной охраны объектов культурного наследия		Е.С. Жалсапова
должность	подпись	инициалы, фамилия

22 . 02 . 2017

Дата оформления паспорта
(число, месяц, год)



Фотографические изображения объекта культурного наследия

Наименование *«Здание обкома КПСС»*
объекта культурного наследия:

Адрес: *Республика Бурятия, г. Улан-Удэ,
ул. Сухэ-Батора, д. 9*

Дата съемки: *16.03.2016 г.*



Фото 1.



Фото 2..



Фото 3.



Фото 4.



Фото 5.



Фото 6.



Фото 7.

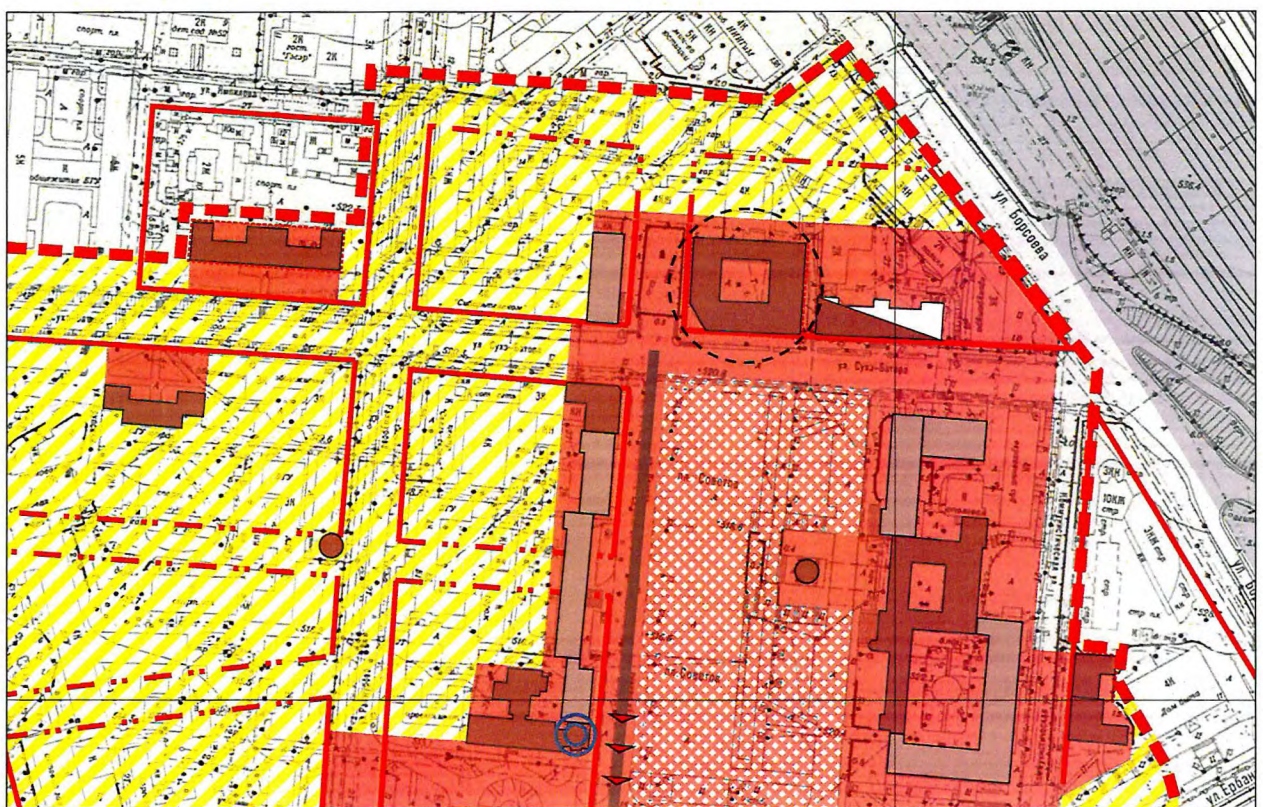


Фото 8.

**Схема границ зон охраны
объектов культурного наследия г. Улан-Удэ. Фрагмент**






Наименование объекта культурного наследия: *«Здание обкома КПСС»*
(на схеме данный объект культурного наследия выделен пунктирным кругом)

Адрес: Республика Бурятия, г. Улан-Удэ, ул. Сухэ-Батора, д. 9









Условные обозначения






Объекты

-  Здания - объекты культурного наследия, состоящие на государственной охране
-  Здания - объекты культурного наследия, рекомендованные к постановке на государственную охрану
-  Объекты культурного наследия, рекомендованные к исключению из государственного реестра
-  Объекты, дисгармоничные исторической среде
-  Градостроительные доминанты общегородского значения

Зоны охраны объектов культурного наследия

-  Охранные зоны объектов культурного наследия
-  Зоны строгого регулирования застройки 1 типа
-  Зоны строгого регулирования застройки 2 типа
-  Зоны строгого регулирования застройки 3 типа
-  Зоны охраняемого ландшафта
-  Зоны регулирования ландшафта

Границы

-  Улицы сохранившие исторический облик
-  Фрагменты улиц сохранивших исторический облик
-  Улицы не сохранившие исторический облик
-  Фрагменты улиц не сохранивших исторический облик
-  Улицы исторических планировочных фрагментов направленные на градостроительные доминанты