



**УПРАВЛЕНИЕ ПО ГОСУДАРСТВЕННОЙ ОХРАНЕ ОБЪЕКТОВ
КУЛЬТУРНОГО НАСЛЕДИЯ ТАМБОВСКОЙ ОБЛАСТИ**

ПРИКАЗ

«28» 05 2017

г. Тамбов

№ 148

О включении выявленного объекта культурного наследия «Крестовоздвиженская церковь» (Тамбовская область, Сосновский район, р.п.Сосновка, ул.Вокзальная, 2) в единый государственный реестр объектов культурного наследия (памятников истории и культуры) народов Российской Федерации в качестве объекта культурного наследия регионального значения

В соответствии с подпунктом 12 статьи 9.2, статьей 18 Федерального закона от 25.06.2002 № 73-ФЗ «Об объектах культурного наследия (памятниках истории и культуры) народов Российской Федерации» (в редакции от 07.03.2017), на основании заключения государственной историко-культурной экспертизы от 17.12.2016 ПРИКАЗЫВАЮ:

1. Включить выявленный объект культурного наследия «Крестовоздвиженская церковь» - памятник, кон. XIX в. - нач. XX в., расположенный по адресу: Тамбовская область, Сосновский район, р.п.Сосновка, ул.Вокзальная, 2, в единый государственный реестр объектов культурного наследия (памятников истории и культуры) народов Российской Федерации (далее — реестр) в качестве объекта культурного наследия регионального значения.

2. Утвердить границы территории объекта культурного наследия регионального значения «Крестовоздвиженский храм», расположенного по адресу: Тамбовская область, Сосновский район, р.п.Сосновка, ул.Вокзальная, 2 (далее — объект культурного наследия), согласно приложению № 1.

3. Утвердить режим использования территории объекта культурного наследия согласно приложению № 2.

4. Начальнику отдела сохранения, государственной охраны и учета объектов культурного наследия управления по государственной охране объектов культурного наследия области (Толмачева) в порядке и сроки, установленные законодательством Российской Федерации, обеспечить:

направление копии настоящего приказа в Министерство культуры Российской Федерации, Управление Федеральной службы государственной регистрации, кадастра и картографии по Тамбовской области и управление архитектуры и градостроительства области;

уведомление лиц, являющихся собственниками или иными законными владельцами объекта культурного наследия о включении такого объекта в реестр.

5. Разместить настоящий приказ на официальном сайте управления по государственной охране объектов культурного наследия области.

6. Опубликовать настоящий приказ на «Официальном интернет-портале правовой информации» (www.pravo.gov.ru) и на сайте сетевого издания «Тамбовская жизнь» (www.tamlife.ru).

7. Контроль за исполнением настоящего приказа оставляю за собой.

Начальник управления



В.И.Копылов

ПРИЛОЖЕНИЕ № 1

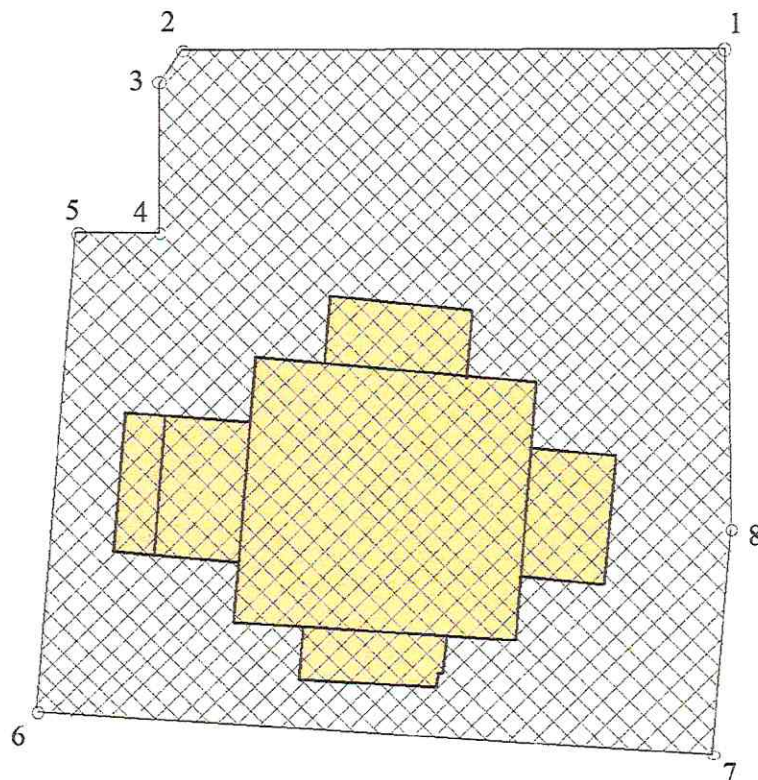
УТВЕРЖДЕНЫ

приказом управления по государственной
охране объектов культурного наследия области
от 29.05.2017 № 148



Границы

территории объекта культурного наследия регионального значения
«Крестовоздвиженский храм», расположенного по адресу:
Тамбовская область, Сосновский район, р.п. Сосновка, ул. Вокзальная, 2

1. Схема границ территории объекта культурного наследия регионального значения «Крестовоздвиженский храм», расположенного по адресу: Тамбовская область, Сосновский район, р.п. Сосновка, ул. Вокзальная, 2 (далее – объект культурного наследия)



Условные обозначения

-  выявленный объект культурного наследия
-  территория выявленного объекта культурного наследия

Площадь участка: 2 796 кв. м.

2. Территория объекта культурного наследия устанавливается в целях обеспечения его физической сохранности и сохранения предмета охраны.

Территория объекта культурного наследия описана восемью поворотными точками.

Точка 1 находится на угловой северо-восточной части границы территории объекта. Далее от точки 1 в западном направлении в 42,23 м до поворотной точки 2. От точки 2 в северо-западном направлении в 3,22 м до точки 3. Далее от точки 3 в южном направлении в 12,19 м до точки 4. От точки 4 в западном направлении в 6,45 м до поворотной точки 5. От точки 5 в юго-западном направлении в 39,56 м до поворотной точки 6. От точки 6 в юго-восточном направлении в 52,32 м до поворотной точки 7. Далее от точки 7 на северо-восток в 19,14 м до точки 8. От точки 8 в северо-западном направлении в 38,90 м до исходной точки 1.

3. Координаты характерных (поворотных) точек границы территории объекта культурного наследия даны в местной (МСК – 68) и всемирной (WGS - 84) системах координат:

№ точки	X	Y	Широта	Долгота
1	487643.57	1242143.83	X53°13'54.99882 ''С	V41 °22'02.71655 "
2	487643.18	1242101.60	X53°13'54.98399 ''С	V41 °22'00.44001 "
3	487640.46	1242099.88	X53°13'54.89592 ''С	V41 °22'00.34752 "
4	487628.27	1242099.96	X53°13'54.50162 ''С	V41 °22'00.35290 "
5	487628.27	1242093.51	X53°13'54.50128 ''С	V41 °22'00.00519 "
6	487588.81	1242090.69	X53°13'53.22473 ''С	V41 °21'59.85663 "
7	487585.59	1242142.91	X53°13'53.12331 ''С	V41 °22'02.67200 "
8	487604.67	1242144.36	X53°13'53.74057 ''С	V41 °22'02.74851 "
1	487643.57	1242143.83	X53°13'54.99882 ''С	V41 °22'02.71655 "

Площадь участка: 2 796 кв. м.

ПРИЛОЖЕНИЕ № 2

УТВЕРЖДЕН

приказом управления по государственной
охране объектов культурного наследия области
от 29.05.2017 № 148

Режим

использования территории объекта культурного наследия регионального значения «Крестовоздвиженский храм», расположенного по адресу: Тамбовская область, Сосновский район, р. п. Сосновка, ул. Вокзальная, 2.

На территории объекта культурного наследия регионального значения «Крестовоздвиженский храм», расположенного по адресу: Тамбовская область, Сосновский район, р. п. Сосновка, ул. Вокзальная, 2 (далее – объект культурного наследия),

разрешается:

проведение работ, направленных на сохранение объекта культурного наследия (ремонт, реставрация, консервация) без изменения его особенностей, составляющих предмет охраны, на основании проектной документации, выполненной, согласованной и утвержденной в порядке, установленном законодательством Российской Федерации;

модернизация инженерных сетей, не создающая угрозу объекту культурного наследия;

благоустройство, в том числе устройство отмосток и иных сооружений инженерной защиты объекта культурного наследия, с учетом влияния светового потока на восприятие объекта культурного наследия;

проведение земляных работ (при прокладке и реконструкции инженерных сетей, обеспечивающих эксплуатацию объекта культурного наследия). Проведение земляных работ и благоустройство территории осуществляется на основании разрешения государственного органа охраны объектов культурного наследия при условии обеспечения сохранности объекта культурного наследия при проведении указанных работ;

запрещается:

снос объекта культурного наследия;

возведение пристроек к объекту культурного наследия и изменение традиционных характеристик объема храма, влекущие за собой причинение вреда в виде реального ущерба его историко-культурной ценности;

парковка и проезд автотранспорта (за исключением автомашин специального назначения);

реконструкция и прокладка новых инженерных коммуникаций и сетей, не относящихся к объекту культурного наследия;

прокладка открытых коммуникаций;

размещение рекламных конструкций, закрывающих обзор объекта культурного наследия;

проведение любых строительных, землеустроительных, земляных

работ, не направленных на сохранение объекта культурного наследия, в том числе установка временных сооружений, навесов, автостоянок, гаражей.