

**ИНСПЕКЦИЯ ТУЛЬСКОЙ ОБЛАСТИ ПО ГОСУДАРСТВЕННОЙ  
ОХРАНЕ ОБЪЕКТОВ КУЛЬТУРНОГО НАСЛЕДИЯ**

**П Р И К А З**

24.02.2022

№ 14

**Об утверждении предмета охраны объекта культурного  
наследия федерального значения «Парк», 1784-1785 гг.,  
Тульская область, Богородицкий р-н, г. Богородицк**

В соответствии с подпунктом 10 пункта 2 статьи 33 и статьей 64 Федерального закона от 25 июня 2002 года № 73-ФЗ «Об объектах культурного наследия (памятниках истории и культуры) народов Российской Федерации», приказом Министерства культуры Российской Федерации от 13 января 2016 года № 28 «Об утверждении Порядка определения предмета охраны объекта культурного наследия, включенного в единый государственный реестр объектов культурного наследия (памятников истории и культуры) народов Российской Федерации в соответствии со статьей 64 Федерального закона от 25 июня 2002 года № 73-ФЗ «Об объектах культурного наследия (памятниках истории и культуры) народов Российской Федерации», научно-проектной документацией (проект предмета охраны), разработанной государственным учреждением культуры Тульской области «Центр по охране и использованию памятников истории и культуры», на основании Положения об инспекции Тульской области по государственной охране объектов культурного наследия, утвержденного постановлением правительства Тульской области от 20 мая 2015 года № 234, п р и к а з ы в а ю :

1. Утвердить предмет охраны объекта культурного наследия федерального значения «Парк», 1784-1785 гг., Тульская область, Богородицкий р-н, г. Богородицк (приложение № 1) и его схематическое изображение (приложение № 2).

2. Приказ вступает в силу со дня официального опубликования.

**Начальник инспекции  
Тульской области  
по государственной охране  
объектов культурного  
наследия**



**Д.В. Бойченко**

Приложение № 1  
к приказу инспекции Тульской области  
по государственной охране объектов  
культурного наследия  
от 24.02.2022 № 14

**Предмет охраны объекта культурного наследия  
федерального значения «Парк», 1784-1785 гг.,  
Тульская область, Богородицкий р-н, г. Богородицк**

Предметом охраны объекта культурного наследия федерального значения «Парк», 1784-1785 гг., Тульская область, Богородицкий р-н, г. Богородицк, являются:

*Мемориальные характеристики*

Усадьба исторической ветви потомка русской императрицы Екатерины II; место пребывания (в качестве управляющего парком) и результат творения выдающегося русского ученого, агронома и ландшафтного архитектора А.Т. Болотова;

часть наследия (начальные проектные разработки планировки парка) одного из основоположников русского классицизма архитектора И.Е. Старова, автора проектов дворца и Казанской церкви усадьбы Бобринских.

*Градостроительные характеристики*

Соподчинение и прямая взаимосвязь главной планировочной оси парка с лучевой (веерной) планировкой города (пункт 1 приложения № 2);

расположение участка парка по оси север-юг, параллельно главным прудам, городской набережной, во взаимосвязи с основными планировочными узлами и архитектурными сооружениями усадьбы (пункт 2 приложения № 2);

неотъемлемая часть ансамбля объекта культурного наследия федерального значения «Усадьба Бобринских», 1776г., с главным центром визуального каркаса города - дворцом на рельефе у пруда с террасами и сходами к видовой площадке, к которому направлены пять лучей - улиц города (пункт 3 приложения № 2);

выраженное пространственное взаимодействие паркового комплекса с окружающей средой (городская застройка, улицы, набережная, рекреационные зоны, плотина, мост) (пункт 4 приложения № 2).

*Объемно-пространственная композиция*

Основная планировочная ось парка - въездная березовая аллея, которая ориентирована на въездную башню - колокольню (осевую высотную доминанту), продолжена последовательно расположенными на оси: внутренним парадным двором - курдонером, главным входом во дворец и непосредственно зданием дворца, лестницей с террасами и сходом к пруду, видовой площадкой на высоком берегу пруда, площадкой городского парка на другом берегу пруда, основным лучом - улицей веерной планировки города (пункт 5 приложения № 2);

пространственные визуальные связи и сочетания парковых зон и аллей с башней, главным домом, церковью, прудами (пункт 6 приложения № 2).

### *Планировочные характеристики*

Исторические границы и структура комплекса: ближний парк, дальний парк - Церерина роща, территория вокруг Казанской церкви; исторически сложившаяся трассировка дорог, месторасположение въездов в парк (пункт 7 приложения № 2);

система планировочных осей парка: одна основная композиционная ось - березовая аллея въезда в парк, ведущая к центру ансамбля, поперечные оси, ведущие к главным композиционным узлам ансамбля, включающим основные сооружения усадьбы, продольные и поперечные аллеи регулярной части, прибрежные дорожки, соединяющие ближний и дальний парки (пункт 8 приложения № 2)

планировочное решение разделения парка на пейзажную и регулярную части (пункт 9 приложения № 2);

планировочная структура ближнего парка (пейзажная часть): нижняя дорога, сходы к реке, система дорожек и троп, поляна перед северным фасадом дворца, выход к мосту (пункт 10 приложения № 2);

планировочная структура ближнего парка (регулярная часть) с аллеями и «кварталами» (пункт 11 приложения № 2);

планировочная структура дальнего парка (Церерина роща) с просеками - лучами, свободного рисунка тропами, площадками для отдыха, центром композиции - площадкой с обелиском (пункт 12 приложения № 2).

### *Ландшафтно-архитектурные характеристики*

Культурный (антропогенный) ландшафт (пункт 13 приложения № 2);

виды традиционного землепользования (пункт 14 приложения № 2);

ландшафтно - планировочные элементы парка: система дорожек, аллей, троп, «кварталов», площадок, полей, долина расположения каскадных прудов (пункт 15 приложения № 2);

парадная лестница, террасы, площадки схода от дворца к большому пруду и видовая площадка с ограждением (пункт 16 приложения № 2);

аллеи XIX века из лип и лиственниц и «кварталы» с зелеными партерами (пункт 17 приложения № 2);

массовое поле с памятным знаком места расположения дома управляющего (пункт 18 приложения № 2);

площадка с памятником А.Т. Болотову работы скульптора А.И. Чернопятова (*установлен в 1989 году*), (пункт 19 приложения № 2);

три плодовых сада в регулярной части в центре ближнего парка с просеками (пункт 20 приложения № 2);

эхоническая долина с каскадом прудов (завершение ближнего парка), (пункт 21 приложения № 2);

рельеф территории (террасы, площадки, поляны, долины, лощины, ложа прудов, зеленые партеры «кварталов») (пункт 22 приложения № 2);

характер природного рельефа верхней части романтического парка - возвышенная и плоская территория (большая поляна, холмы над утраченным гротом, пологие склоны) (пункт 23 приложения № 2);

характер природного рельефа регулярной части парка - плоская равнина (пункт 24 приложения № 2);

obelisk в Церериной роще-памятный знак в честь завершения парковых работ (пункт 25 приложения № 2).

*Гидротехнические сооружения*

Плотины между прудами в северной части парка (каскад), (пункт 26 приложения № 2).

*Гидрогеологическая система*

характер природного рельефа в долине Эхи с источниками воды (пункт 27 приложения № 2);

места расположения исторических прудов и их ложе: прямоугольный пруд у Казанской церкви («пруд копаный»), пруд с островками (нижний пруд), каскадные пруды, пруд «сажелка» (пункт 28 приложения № 2);

характер природного рельефа береговой линии (пункт 29 приложения № 2).

*Природно-дендрологические характеристики*

исторические породы деревьев и кустарников (береза, вяз, ясень, лиственница, липа, клен, осина, дуб, ива, черемуха, рябина, акация, орешник, крушина, жимолость, бересклет, боярышник), (пункт 30 приложения № 2);

плодовые сады (яблоня, груша, слива, вишня, смородина, крыжовник, малина), (пункт 31 приложения № 2).

*Строительные конструкции, материал и техника исполнения*

кирпичное сооружение на белокаменном пьедесталеobeliska в Церериной роще (пункт 32 приложения № 2).

*Функциональные характеристики*

Исторические функции: рекреационная, хозяйственная, исследовательская, агротехническая.




---




Приложение № 2  
к приказу инспекции Тульской области  
по государственной охране объектов  
культурного наследия  
от 24.02.2022 № 14

**Схематическое изображение предмета охраны объекта культурного наследия федерального значения «Парк», 1784-1785 гг., Тульская область, Богородицкий р-н, г. Богородицк**




Предмет охраны. Описание предмета охраны	Иллюстрации
<i>Градостроительные характеристики</i>	
<p>1. Соподчинение и прямая взаимосвязь главной планировочной оси парка с лучевой (веерной) планировкой города</p>	 <p style="text-align: center;">Схема улиц и главной аллеи парка на фрагменте спутниковой карты г.Богородицк</p>
<p>2. Расположение участка парка по оси север-юг, параллельно главным прудам, городской набережной, во взаимосвязи с основными планировочными узлами и архитектурными сооружениями усадьбы</p>	 <p style="text-align: center;">Фрагмент спутниковой карты г.Богородицк</p>





<p align="center"><b>Предмет охраны.</b> <b>Описание предмета охраны</b></p>	<p align="center"><b>Иллюстрации</b></p>
<p>3. Неотъемлемая часть ансамбля объекта культурного наследия федерального значения «Усадьба Бобринских», 1776г., с главным центром визуального каркаса города - дворцом на рельефе у пруда с террасами и сходами к видовой площадке, к которому направлены пять лучей - улиц города</p>	 <p align="center">Современное фото части города Богородицк и дворцово-паркового ансамбля со стороны парка</p>  <p align="center">Современное фото части города Богородицк и дворцово-паркового ансамбля со стороны городской застройки</p>
<p>4. Выраженное пространственное взаимодействие паркового комплекса с окружающей средой (городская застройка, улицы, набережная, рекреационные зоны, плотина, мост)</p>	 <p align="center">Городская улица и раскрытие видов дворцово-паркового ансамбля</p>

<b>Предмет охраны. Описание предмета охраны</b>	<b>Иллюстрации</b>
	 <p data-bbox="938 712 1422 779">Городская набережная и береговая линия парка</p>  <p data-bbox="887 1218 1473 1285">Городская зона отдыха и визуальная связь с дворцово-парковым ансамблем</p>  <p data-bbox="962 1733 1401 1800">Парковая дорожка вдоль пруда. Вид на плотину</p>





Предмет охраны. Описание предмета охраны	Иллюстрации
	 <p data-bbox="938 640 1417 707">Вид из парка на мост и городскую набережную</p>
<i>Объемно-пространственная композиция</i>	
<p data-bbox="245 748 820 1240">5. Основная планировочная ось парка - въездная березовая аллея, которая ориентирована на въездную башню - колокольню (осевую высотную доминанту), продолжена последовательно расположенными на оси: внутренним парадным двором - курдонером, главным входом во дворец и непосредственно зданием дворца, лестницей с террасами и сходом к пруду, видовой площадкой на высоком берегу пруда, площадкой городского парка на другом берегу пруда, основным лучом-улицей веерной планировки города</p>	<p data-bbox="596 707 1171 748" style="text-align: center;"><i>Объемно-пространственная композиция</i></p>  <p data-bbox="884 1034 1474 1070">Главная ось парка-березовая аллея. Схема</p>  <p data-bbox="884 1473 1474 1509">Вид на березовую аллею при входе в парк</p>  <p data-bbox="877 1921 1484 1991">Вид с березовой аллеи на въездную башню-колокольню</p>







Предмет охраны. Описание предмета охраны	Иллюстрации
	 <p data-bbox="863 640 1497 707">Структура планировки ядра ансамбля: башня, курдонер, дворец, лестницы, террасы</p>  <p data-bbox="863 1176 1497 1243">Вид террас дворца, городской площади через пруд и улицы города -главного луча</p>
<p data-bbox="252 1245 815 1384">6. Пространственные визуальные связи и сочетания парковых зон и аллей с башней, главным домом, церковью, прудами</p>	 <p data-bbox="874 1680 1485 1747">Дворец и башня на главной оси и Казанская церковь на поперечной аллее. Вид сверху</p>





<b>Предмет охраны. Описание предмета охраны</b>	<b>Иллюстрации</b>
	 <p data-bbox="906 607 1449 674">Северный фасад дворца, выходящий на Большую поляну</p>  <p data-bbox="879 1066 1476 1093">Аллея, идущая вдоль Эхонической долины</p>  <p data-bbox="895 1480 1465 1525">Аллея, идущая по равнине вниз к прудам</p>  <p data-bbox="919 1939 1441 1973">Тенистая аллея, идущая вдоль прудов</p>



Предмет охраны. Описание предмета охраны	Иллюстрации
<i>Планировочные характеристики</i>	
<p>7. Исторические границы и структура комплекса: ближний парк, дальний парк - Церерина роща, территория вокруг Казанской церкви; исторически сложившаяся трассировка дорог, месторасположение въездов в парк</p>	 <p data-bbox="1043 734 1313 768" style="text-align: center;">План парка, 1785 г.</p>
<p>8. Система планировочных осей парка: одна основная композиционная ось - березовая аллея въезда в парк, ведущая к центру ансамбля, поперечные оси, ведущие к главным композиционным узлам ансамбля, включающим основные сооружения усадьбы, продольные и поперечные аллеи регулярной части, прибрежные дорожки, соединяющие ближний и дальний парки</p>	 <p data-bbox="970 1424 1390 1491" style="text-align: center;">Основные планировочные оси ближнего парка</p>
<p>9. Планировочное решение разделения парка на пейзажную и регулярную части</p>	 <p data-bbox="847 1895 1517 1928" style="text-align: center;">Пейзажная часть парка. Дороги и тропы к мосту</p>

Предмет охраны. Описание предмета охраны	Иллюстрации
	 <p data-bbox="863 600 1497 629">Регулярная часть парка. Дороги и «кварталы»</p>
<p data-bbox="252 658 815 831">10. Планировочная структура ближнего парка (пейзажная часть): нижняя дорога, сходы к прудам, система дорожек и троп, поляна перед северным фасадом дворца, выход к мосту</p>	 <p data-bbox="954 1041 1406 1106">Дорога вдоль пруда в пейзажной части парка</p>  <p data-bbox="919 1518 1441 1547">Тропы вдоль берега и сходы к прудам</p>  <p data-bbox="1015 1944 1345 1973">Дороги и тропы к мосту</p>




Предмет охраны. Описание предмета охраны	Иллюстрации
11. Планировочная структура ближнего парка (регулярная часть) с аллеями и «кварталами»	 <p data-bbox="1077 582 1284 616">Липовая аллея</p>  <p data-bbox="973 1012 1385 1081">«Кварталы» с лиственницами по периметру</p>
12. Планировочная структура дальнего парка (Церерина роща) с просеками - лучами, свободного рисунка тропами, площадками для отдыха, центром композиции - площадкой с обелиском	 <p data-bbox="922 1462 1441 1496">Площадка в конце аллеи с обелиском</p>
<i>Ландшафтно-архитектурные характеристики</i>	
13. Культурный (антропогенный) ландшафт	 <p data-bbox="892 1901 1469 1966">Место, где располагался дом управляющего - А.Т. Болотова</p>




Предмет охраны. Описание предмета охраны	Иллюстрации
<p>14. Виды традиционного землепользования (садово-парковый комплекс)</p>	 <p data-bbox="1023 577 1334 607">Участок садов в парке</p>
<p>15. Ландшафтно-планировочные элементы парка: система дорожек, аллея, троп, «кварталов», площадок, полян, долина расположения каскадных прудов</p>	 <p data-bbox="935 1037 1425 1099">Главная аллея и грунтовая дорожка к поляне на Массовом поле</p>
<p>16. Парадная лестница, террасы, площадки схода от дворца к большому пруду и видовая площадка с ограждением</p>	 <p data-bbox="874 1496 1489 1559">Лестницы схода от западного фасада дворца к пруду</p>  <p data-bbox="1050 1944 1313 1973">Видовая площадка</p>





Предмет охраны. Описание предмета охраны	Иллюстрации
<p>17. Аллеи XIX века из лип и лиственниц и «кварталы» с зелеными партерами</p>	 <p>Аллея из лип в регулярной части парка</p>  <p>Партер «квартала», обсаженный лиственницами</p>
<p>18. Массовое поле с памятным знаком места расположения дома управляющего</p>	 <p>Массовое поле с памятным знаком</p>
<p>19. Площадка с памятником А.Т. Болотову работы скульптора А.И. Чернопятова (установлен в 1989 году)</p>	 <p>Памятник А.Т. Болотову</p>



Предмет охраны. Описание предмета охраны	Иллюстрации
20. Три плодовых сада в регулярной части в центре ближнего парка с просеками	 <p data-bbox="1002 613 1358 645">Фрагмент плодового сада</p>
21. Эхоническая долина с каскадом прудов (завершение ближнего парка)	 <p data-bbox="962 1070 1398 1102">Эхоническая долина. Фрагмент</p>
22. Рельеф территории (террасы, площадки, поляны, склоны, долины, лощины, ложа прудов, зеленые партеры «кварталов»)	 <p data-bbox="975 1534 1385 1565">Лощина с небольшим прудом</p>
23. Характер природного рельефа верхней части романтического парка - возвышенная и плоская территория (большая поляна, холмы над утраченным гротом, пологие склоны)	 <p data-bbox="951 1960 1409 1991">Уклон рельефа пейзажного парка</p>



Предмет охраны. Описание предмета охраны	Иллюстрации
24. Характер природного рельефа регулярной части парка - плоская равнина	 <p data-bbox="975 629 1382 663">Плоская равнина части парка</p>
25. Обелиск в Церериной роще как памятный знак в честь завершения парковых работ	 <p data-bbox="1118 1234 1238 1267">Обелиск</p>
<i>Гидротехнические сооружения</i>	
26. Плотины между прудами в северной части парка (каскад)	 <p data-bbox="938 1760 1422 1794">Каскад прудов. Плотина и водовод</p>

<b>Предмет охраны. Описание предмета охраны</b>	<b>Иллюстрации</b>
<i>Гидрогеологическая система</i>	
27. Характер природного рельефа в долине Эхи с источниками воды	 <p data-bbox="1066 663 1292 696" style="text-align: center;">Пруды в долине</p>
28. Места расположения исторических прудов и их ложе: прямоугольный пруд у Казанской церкви («пруд копанный»), пруд с островками (нижний пруд), каскадные пруды, пруд «сажелка»	 <p data-bbox="928 1200 1433 1234" style="text-align: center;">Ложе пруда возле Казанской церкви</p>  <p data-bbox="1066 1601 1292 1635" style="text-align: center;">Пруд «сажелка»</p>

Предмет охраны. Описание предмета охраны	Иллюстрации
	 <p data-bbox="1082 577 1273 613">Нижний пруд</p>  <p data-bbox="1053 990 1302 1025">Каскадные пруды</p>
<p data-bbox="252 1034 810 1102">29. Характер природного рельефа береговой линии</p>	 <p data-bbox="1021 1429 1334 1460">Береговая линия парка</p>
<p data-bbox="568 1460 1200 1496"><i>Природно-дендрологические характеристики</i></p>	
<p data-bbox="252 1514 810 1729">30. Исторические породы деревьев и кустарников (береза, вяз, ясень, лиственница, липа, клен, осина, дуб, ива, черемуха, рябина, акация, орешник, крушина, жимолость, бересклет, боярышник)</p>	 <p data-bbox="906 1935 1455 1966">Цветущая липа у главного входа в парк</p>

<b>Предмет охраны.</b> <b>Описание предмета охраны</b>	<b>Иллюстрации</b>
31. Плодовые сады (яблоня, груша, слива, вишня, смородина, крыжовник, малина)	 <p data-bbox="986 651 1362 680">Цветущие молодые яблони</p>
<i>Строительные конструкции, материал и техника исполнения</i>	
32. Кирпичное сооружение на белокаменном пьедестале обелиска в Церериной роще	 <p data-bbox="986 1292 1362 1321">Обелиск в Церериной роще</p>