

ПРАВИТЕЛЬСТВО КАЛУЖСКОЙ ОБЛАСТИ**ПОСТАНОВЛЕНИЕ
от 4 октября 2019 г. N 627****ОБ ОБЪЯВЛЕНИИ ВОДОПАДА "КАЛУЖСКАЯ НИАГАРА" ОСОБО ОХРАНЯЕМОЙ
ПРИРОДНОЙ ТЕРРИТОРИЕЙ РЕГИОНАЛЬНОГО ЗНАЧЕНИЯ - ПАМЯТНИКОМ
ПРИРОДЫ**

В соответствии с Федеральным законом "Об особо охраняемых природных территориях", Законами Калужской области "О регулировании отдельных правоотношений, связанных с охраной окружающей среды, на территории Калужской области" и "О нормативных правовых актах органов государственной власти Калужской области" в целях сохранения уникального, невозполнимого, ценного в экологическом, научном, культурном и эстетическом отношении природного комплекса Правительство Калужской области

ПОСТАНОВЛЯЕТ:

1. Объявить водопад "Калужская Ниагара" особо охраняемой природной территорией регионального значения - памятником природы.

2. Утвердить границы особо охраняемой природной территории регионального значения - памятника природы "Водопад "Калужская Ниагара" в соответствии с приложением N 1 к настоящему Постановлению.

3. Определить режим особой охраны особо охраняемой природной территории регионального значения - памятника природы "Водопад "Калужская Ниагара" в соответствии с приложением N 2 к настоящему Постановлению.

4. Министерству природных ресурсов и экологии Калужской области:

4.1. Оформить охранное обязательство и паспорт особо охраняемой природной территории регионального значения - памятника природы "Водопад "Калужская Ниагара".

4.2. Обеспечить внесение в Единый государственный реестр недвижимости сведений о границах особо охраняемой природной территории регионального значения - памятника природы "Водопад "Калужская Ниагара".

5. Настоящее Постановление вступает в силу через десять дней после его официального опубликования.

Губернатор Калужской области
А.Д.Артамонов

Приложение N 1
к Постановлению
Правительства Калужской области
от 4 октября 2019 г. N 627

**СВЕДЕНИЯ
О ГРАНИЦАХ ОСОБО ОХРАНЯЕМОЙ ПРИРОДНОЙ ТЕРРИТОРИИ
РЕГИОНАЛЬНОГО ЗНАЧЕНИЯ - ПАМЯТНИКА ПРИРОДЫ "ВОДОПАД
"КАЛУЖСКАЯ НИАГАРА"**

**Описание местоположения границ особо охраняемой природной
территории регионального значения - памятника природы
"Водопад "Калужская Ниагара"**

Раздел 1

Сведения об особо охраняемой природной территории регионального значения - памятнике природы "Водопад "Калужская Ниагара" (далее - объект)		
N п/п	Характеристики объекта	Описание характеристик
1	2	3
1	Местоположение объекта	Калужская область, Жуковский район, дер. Кислино
2	Площадь объекта +/- величина погрешности определения площади (P +/- Дельта P)	26388 м ² ± 569
3	Иные характеристики объекта	Кластерность - 1

Раздел 2

Сведения о местоположении границ объекта					
1. Система координат СК кадастрового округа					
2. Сведения о характерных точках границ объекта					
Обозначение характерных точек границ	Координаты, м		Метод определения координат характерной точки	Средняя квадратическая погрешность положения характерной точки (Mt), м	Описание обозначения точки на местности (при наличии)
	X	Y			
1	2	3	4	5	6
1	469081.60	1356923.34	картометрический	1	-
2	469096.39	1356943.71	картометрический	1	-
3	469132.12	1356983.91	картометрический	1	-
4	469184.88	1357021.87	картометрический	1	-
5	469231.63	1357040.80	картометрический	1	-
6	469287.50	1357041.59	картометрический	1	-

7	469339.7 9	1357035.6 4	картометрическ ий	1	-
8	469371.4 6	1357050.0 8	картометрическ ий	1	-
9	469357.0 7	1357074.8 9	картометрическ ий	1	-
10	469351.4 4	1357081.4 4	картометрическ ий	1	-
11	469350.5 6	1357080.8 9	картометрическ ий	1	-
12	469319.9 2	1357069.3 5	картометрическ ий	1	-
13	469319.2 6	1357069.1 9	картометрическ ий	1	-
14	469298.3 7	1357066.3 7	картометрическ ий	1	-
15	469297.7 7	1357066.3 5	картометрическ ий	1	-
16	469278.1 5	1357067.6 3	картометрическ ий	1	-
17	469277.3 9	1357067.7 9	картометрическ ий	1	-
18	469230.5 3	1357083.6 9	картометрическ ий	1	-
19	469216.2 6	1357087.4 7	картометрическ ий	1	-
20	469201.9 0	1357089.1 2	картометрическ ий	1	-
21	469186.5 4	1357087.8 7	картометрическ ий	1	-
22	469161.0 3	1357078.8 7	картометрическ ий	1	-
23	469110.0 1	1357059.8 3	картометрическ ий	1	-
24	469024.1 7	1357011.3 2	картометрическ ий	1	-
25	468991.9	1356998.6	картометрическ ий	1	-

	0	5			
26	468953.9 5	1356986.2 2	картометрический	1	-
27	468952.7 8	1356986.0 9	картометрический	1	-
28	468952.5 2	1356986.1 7	картометрический	1	-
29	468948.6 0	1356964.7 7	картометрический	1	-
30	468958.0 9	1356940.7 7	картометрический	1	-
31	469003.6 8	1356931.6 5	картометрический	1	-
32	469059.0 4	1356927.0 9	картометрический	1	-
1	469081.6 0	1356923.3 4	картометрический	1	-

3. Сведения о характерных точках части (частей) границы объекта

Обозначение характерных точек части границы	Координаты, м		Метод определения координат характерной точки	Средняя квадратическая погрешность положения характерной точки (Mt), м	Описание обозначения точки на местности (при наличии)
	X	Y			
1	2	3	4	5	6
-	-	-	-	-	-

Раздел 3

Сведения о местоположении измененных (уточненных) границ объекта

1. Система координат -

2. Сведения о характерных точках границ объекта

Обозначение характерных точек границ	Существующие координаты, м	Измененные (уточненные) координаты, м	Метод определения координат характерной точки	Средняя квадратическая погрешность положения характерной точки (Mt), м	Описание обозначения точки на местности (при наличии)

	X	Y	X	Y			
1	2	3	4	5	6	7	8
-	-	-	-	-	-	-	-
3. Сведения о характерных точках части (частей) границы объекта							
-	-	-	-	-	-	-	-




Раздел 4

План границ объекта



Масштаб 1:5000

Используемые условные знаки и обозначения:

-  граница особо охраняемой природной территории
-  1 характерные точки границы
-  граница д. Кислино

Приложение N 2
к Постановлению
Правительства Калужской области
от 4 октября 2019 г. N 627

**РЕЖИМ
ОСОБОЙ ОХРАНЫ ОСОБО ОХРАНЯЕМОЙ ПРИРОДНОЙ ТЕРРИТОРИИ
РЕГИОНАЛЬНОГО ЗНАЧЕНИЯ - ПАМЯТНИКА ПРИРОДЫ "ВОДОПАД
"КАЛУЖСКАЯ НИАГАРА"**

1. На территории, на которой находится особо охраняемая природная территория регионального значения - памятник природы "Водопад "Калужская Ниагара", запрещается всякая деятельность, влекущая за собой нарушение сохранности памятника природы, в том числе:

1.1. Строительство зданий, сооружений и иных объектов, дорог и трубопроводов, линий электропередачи и прочих коммуникаций, не связанное с обеспечением функционирования памятника природы.

1.2. Нарушение почвенного покрова, производство земляных работ, за исключением проведения мероприятий по сохранению и восстановлению памятника природы.

1.3. Проведение геологоразведочных работ, поиск и добыча полезных ископаемых.

1.4. Распашка земель, проведение сельскохозяйственных работ.

1.5. Деятельность, влекущая за собой изменение гидрологического режима.

1.6. Загрязнение и засорение поверхностных и подземных вод, сброс сточных вод.

1.7. Применение удобрений и ядохимикатов.

1.8. Рубка древесной и кустарниковой растительности, нарушение растительного покрова, за исключением проведения научных исследований и проведения мероприятий по сохранению и восстановлению памятника природы.

1.9. Уничтожение объектов животного мира и причинение им вреда, сбор, отлов, изъятие объектов животного мира из среды их обитания, а также причинение вреда местам обитания объектов животного мира.

1.10. Сброс отходов производства и потребления вне специально отведенных для этого мест, складирование, размещение, захоронение всех видов отходов, материалов, грунтов, снега.

1.11. Движение и стоянка механических транспортных средств вне существующей дорожно-тропиночной сети, не связанные с обеспечением функционирования памятника природы.

1.12. Разведение костров, сжигание сухих листьев и травы.

1.13. Расширение существующей дорожно-тропиночной сети.

1.14. Выгул, прогон и выпас сельскохозяйственных животных.

1.15. Повреждение ограждений, информационных знаков, стенов, указателей и других объектов инфраструктуры памятника природы.

1.16. Все виды рекреационной деятельности, оказывающие негативное воздействие на памятник природы, в том числе обустройство стоянок, установка палаток и тентов.

2. Режим особой охраны особо охраняемой природной территории регионального значения - памятника природы "Водопад "Калужская Ниагара" устанавливается бессрочно.

3. На особо охраняемой природной территории регионального значения - памятнике природы "Водопад "Калужская Ниагара" допускается по согласованию с министерством природных ресурсов и экологии Калужской области:

3.1. Проведение противопожарных, санитарно-оздоровительных и иных профилактических мероприятий, необходимых для обеспечения противопожарной безопасности и поддержания санитарных свойств территории памятника природы.

3.2. Использование биологических мер борьбы с вредителями леса.

3.3. Устройство гнездовий для птиц.

3.4. Проведение научных исследований, включая экологический мониторинг.

3.5. Организация эколого-просветительских мероприятий (проведение учебно-познавательных экскурсий, организация и обустройство экологических учебных троп).