

Утверждено
приказом Министерства культуры Российской Федерации
от 2 июля 2015 г. № 1906

Экземпляр № 1

031610443280005

Регистрационный номер объекта культурного наследия в едином государственном реестре объектов культурного наследия (памятников истории и культуры) народов Российской Федерации

ПАСПОРТ ОБЪЕКТА КУЛЬТУРНОГО НАСЛЕДИЯ

Фотографическое изображение объекта культурного наследия



12 04 2016

Дата съемки (число, месяц, год)

1. Сведения о наименовании объекта культурного наследия

Здание, где в 1917-1918 гг. размещались штаб Красной Гвардии, правление Прибайкальского

союза профессиональных союзов и камер труда

2. Сведения о времени возникновения или дате создания объекта культурного наследия, датах основных изменений (перестроек) данного объекта и (или) датах связанных с ним исторических событий

1917-1918 гг.

3. Сведения о категории историко-культурного значения объекта культурного наследия

Федерального значения	Регионального значения	Местного (муниципального) значения
	х	

4. Сведения о виде объекта культурного наследия

Памятник	Ансамбль	Достопримечательное место
х		

5. Номер и дата принятия органом государственной власти решения о включении объекта культурного наследия в единый государственный реестр объектов культурного наследия (памятников истории и культуры) народов Российской Федерации

Постановление Совета Министров Бурятской АССР от 29.09.1971 № 379 «Об утверждении списка памятников истории и культуры местного значения»

6. Сведения о местонахождении объекта культурного наследия (адрес объекта или при его отсутствии описание местоположения объекта)

Республика Бурятия, г. Улан-Удэ, ул. Каландаришвили, 41

7. Сведения о границах территории объекта культурного наследия, включенного в единый государственный реестр объектов культурного наследия (памятников истории и культуры) народов Российской Федерации

Описание границ	
Южная граница	от створа линии наружной грани западной стены, по линии отмотки южного фасада. Всего 26,5 метров.
Западная граница	от створа линии наружной грани северной торцевой стены, по линии наружной грани западной стены. Всего 15 метров.
Северная граница	от створа наружной грани западной стены по линии наружной грани северной стены. Всего 19,5 метров.
Восточная граница	от створа линии отмотки южного фасада, параллельно восточному торцевому фасаду с отступом от него на восток на 13,5 метров, всего 4 метра, с изгибом на 33 градуса на запад, всего 14 метров.
Приказ Министерства культуры Республики Бурятия от 30.09.2011 № 003-481 «Об утверждении границ территорий объектов культурного наследия регионального значения, расположенных в г. Улан-Удэ»	

8. Описание предмета охраны объекта культурного наследия

№	Предмет охраны	Описание
1	2	3
1.	Местоположение:	на северной стороне ул. Каландаришвили (бывш. Проезжая) между ул. Балтахинова (бывш. Мокрослободская) и ул. Коммунистическая (бывш. Лосевская). Фиксирует красную линию улицы южным фасадом.
2.	Объемно-пространственное решение здания	2.1. Этажность: Двухэтажный 2.2. Планировочное решение: Г-образный с пристроем двухэтажного открытого крыльца со стороны дворовых фасадов.
3.	Конфигурация кровли	Вальмовая с ендовой. Крыльцо односкатное.
4.	Строительные конструкции и материал	Деревянные стены дома

5. Декоративные элементы фасадов:

№	Предмет охраны	Местоположение	Описание и количество
1	2	3	4
5.	Карниз его местоположение, конфигурация и материал	По периметру	Небольшого выноса. Материал: дерево
5.	Фриз его местоположение, конфигурация и материал	По периметру	Накладная гладкая доска Материал: дерево
5.	Декор углов его местоположение, конфигурация и материал	По периметру	Углы здания, а также стыки обшивки закрыты гладкими досками. Материал: дерево Кол-во 8
5.	Обшивка дома её местоположение, конфигурация, декор и материал	По периметру	Дом обшит с имитацией бревна Материал обшивки: дерево
5.	Оконные проемы их местоположение, конфигурация	По периметру	Прямоугольные Кол-во 17
5.	Наличники тип 1 их местоположение, конфигурация, декор и материал	По периметру 1 этаж	Четырехсторонний гладкий Декор: профилированный карниз. Материал: дерево Кол-во 4
5.	Наличники тип 2 их местоположение, конфигурация, декор и материал	По периметру 2 этаж	Четырехсторонний гладкий Декор: 1) над наличником гладкая трапециевидная доска с дугообразными вогнутыми боковыми сторонами. 2) плоские полочки сверху и снизу трапециевидной доски превышающие её ширину. Материал: дерево Кол-во 13
5.	Столбы крыльца их местоположение, конфигурация и материал	Дворовые - северный и восточный фасады	фигурные многоуровневые. Материал: дерево. Кол-во 2
5.	Ограждение крыльца и	1 и 2 этаж	сплошное дощатое.

	лестницы его местоположение, конфигурация, декор и материал	крыльца	Декор: небольшие овалыные прорези. Материал: дерево
5.1	Лестница крыльца её местоположение, конфигурация и материал	крыльцо	сквозные ступени, широкие перила. Материал: дерево
5.1	Слуховое окно его местоположение, конфигурация и материал	На восточном двореовом скате кровли	Полукруглое. Материал: кровельное железо
Приказ Министерства культуры Республики Бурятия от 15.08.2012 № 003-467 «Об утверждении описания предметов охраны объекта культурного наследия регионального значения «Здание, где в 1917-1918 гг. размещались Штаб Красной Гвардии, правление Прибайкальского союза профессиональных союзов и камер труда», расположенного по адресу: Республика Бурятия, г. Улан-Удэ, ул. Каландаришвили, д. 41»			

9. Сведения о наличии зон охраны данного объекта культурного наследия с указанием номера и даты принятия органом государственной власти акта об утверждении указанных зон либо информация о расположении данного объекта культурного наследия в границах зон охраны иного объекта культурного наследия

Приказ Республиканской службы государственной охраны объектов культурного наследия от 07.05.2009 № 24 «Об утверждении границ зон охраны объектов культурного наследия (памятников истории и культуры) регионального значения города Улан – Удэ, режимов использования земель и градостроительных регламентов в границах данных зон»

Всего в паспорте листов

4

Уполномоченное должностное лицо органа охраны объектов культурного наследия

консультант отдела государственной охраны объектов культурного наследия		Е.С. Жалсапова
должность		инициалы, фамилия

10 . 05 . 2017

Дата оформления паспорта
(число, месяц, год)



Фото 2.



Фото 3.

Фотографические изображения объекта культурного наследия

Наименование
объекта культурного
наследия: *«Здание, где в 1917-1918 гг. размещались Штаб Красной
Гвардии, правление Прибайкальского Союза профессиональных
союзов и камер труда»*

Адрес: *Республика Бурятия, г. Улан-Удэ, ул. Каландаришвили, 41*

Дата съемки: *19.04.2017 г.*

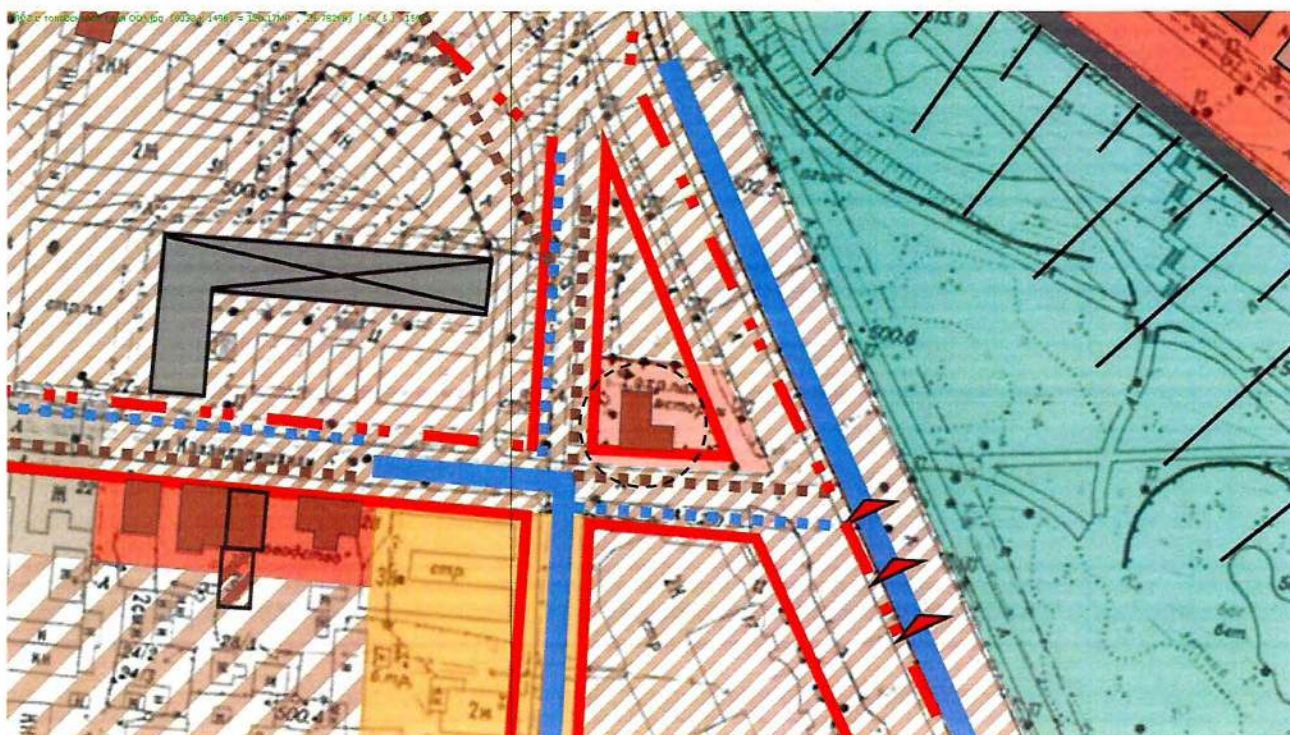


Фото 1.

Схема границ зон охраны объектов культурного наследия г. Улан-Удэ. Фрагмент






Наименование объекта культурного наследия: *«Здание, где в 1917-1918 гг. размещались Штаб Красной Гвардии, правление Прибайкальского Союза профессиональных союзов и камер труда»*
(на схеме данный объект культурного наследия выделен пунктиром)

Адрес: *Республика Бурятия, г. Улан-Удэ, ул. Каландаришвили, 41*









Условные обозначения






Объекты

-  Здания - объекты культурного наследия, состоящие на государственной охране
-  Здания - объекты культурного наследия, рекомендованные к постановке на государственную охрану
-  Объекты культурного наследия, размещаемые в исключительной государственной собственности
-  Объекты, ценные в исторической среде
-  Градостроительные доминанты общегородского значения

Зоны охраны объектов культурного наследия

-  Охранная зона объектов культурного наследия
-  Зоны строгого регулирования застройки 1 типа
-  Зоны строгого регулирования застройки 2 типа
-  Зоны строгого регулирования застройки 3 типа
-  Зоны охраняемого ландшафта
-  Зоны регулирования ландшафта

Границы

-  Улицы сохраняющие исторический облик
-  Фрагменты улиц сохраняющих исторический облик
-  Улицы не сохраняющие исторический облик
-  Фрагменты улиц не сохраняющих исторический облик
-  Улицы исторических планировочных фрагментов направленные на градостроительные доминанты