

ПАМЯТНИКИ ИСТОРИИ И КУЛЬТУРЫ СССР
(недвижимые)

СОЮЗНАЯ РЕСПУБЛИКА РСФСР Министерство культуры

Главное управление охраны, реставрации и использования памятников истории и культуры
(наименование республиканского органа охраны памятников)

ПАСПОРТ 031102020011

Братская могила 10 воинов Советской Армии, погибших при защите восточных границ страны

I. НАИМЕНОВАНИЕ ПАМЯТНИКА

II. ТИПОЛОГИЧЕСКАЯ ПРИНАДЛЕЖНОСТЬ

памятник археологии	памятник истории	памятник архитектуры	памятник монумент иск-ва
	4		

III. ДАТИРОВКА ПАМЯТНИКА (или дата исторического события, с которым связано возникновение памятника — для памятников истории)

1942-1945 гг.

IV. АДРЕС (местонахождение) ПАМЯТНИКА Читинская обл., Приаргунский район,

(АССР, край, область, район, автономная обл.,

с. Урулюнгуй, в 15 км к югу от села, Казачья падь

(национальный округ, населенный пункт, пути подъезда)

V. ХАРАКТЕР СОВРЕМЕННОГО ИСПОЛЬЗОВАНИЯ

по первонач. назначению	культурно-просветит.	туристско-экскурсион.	лечебно-оздоровительн.	жилые помещения	хозяйственное	не используется
+	музей библ. клуб		болн. санат. д/отд.		учреждение торгов. промышл. склад	

ПРИЛОЖЕНИЯ:

Фото общего вида —	2
Фото фрагментов —	
Генплан —	1
Обмеры: план —	1
фасад —	
разрез —	
Схематический план охранной зоны —	

IV. ИСТОРИЧЕСКИЕ СВЕДЕНИЯ

для памятников археологии	— история возникновения, кем и когда производились разведки и раскопки, место хранения коллекций
а) для памятников истории	— история возникновения: краткая характеристика событий и лиц, в связи с которыми объект приобрел значение памятника
для памятников архитектуры и монументального искусства	— автор, строитель, заказчик, история создания

В период Великой Отечественной войны вдоль восточных границ страны были сосредоточены боевые части Советской Армии для защиты от возможного нападения японских милитаристов. Одна из войсковых частей дислоцировалась к югу от с. Урулюнгуи, в Казачьей пади. Охраняя границу на вверенном участке, воины Советской Армии неоднократно сталкивались с провокационными вылазками японцев.

В период с 1942 по 1945 гг. здесь погибли и были похоронены 10 воинов И-ской части: Васильев Ю. П., Сенчуков В. И., Григорьев Н. В., Аксаменитов Н. Е., Залтуев З. З., Баяков И. П., Горюнов И. Е., Гуляев Л. П., Хухлин И. А., Сташков М. В. Биографических сведений и точных дат гибели, похороненных в братской могиле, выявить не удалось. Обелиск на братской могиле установлен в 1945 году. Более точных исторических данных не выявлено.

б) перестройки и утраты, изменившие первоначальный облик памятника

Нет

в) реставрационные работы (общая характеристика, время, автор, место хранения документации).

Не проводились

VII. ОПИСАНИЕ ПАМЯТНИКА

для памятников археологии	— характер культурного слоя, важнейшие находки
для памятников истории	— характеристика памятника, наличие, текст и время установления мемориальной доски
а) для памятников архитектуры	— основные особенности планировочной, композиционно-пространственной структуры и конструкций; характер декора фасадов и интерьеров; наличие живописи, скульптуры, прикладного искусства; строительный материал, основные габариты
для памятников монумент. иск-ва	— основные особенности композиционного и колористического решения; тексты, материал, техника, размер

Мои́ла находится в 15 км к югу от села Урулунгуй, в Каза́чьей пади. Надмоги́льный холм слабо выражен, задернован и порос травой. Надмоги́льное сооруже́ние представля́ет собой прямоуго́льной формы́ трехступенчатый обелиск, устано́вленный на прямоуго́льном основании (кирпич). Матери́ал обелиска листовое же́лезо и уголок. Вокруг моги́лы металличе́ская ограда (пруток; 1,6хх2,1м) высотой 125 см. На юго-запа́дной грани обелиска (на нижней ступени) мемориальная доска (листовое же́лезо, 36х39 см) с надписью: "Погибшим воинам 1942-1945 гг. Васи́льев Ю.П., Сенчуков В.И., Григорьев Н.В., Аксаменитов Н.Е., Заптуев З.З., Баяков И.П., Горюнов И.Е., Гуляев Л.П., Хухлин И.А., Сташков М.В.". Надпись выполне́на масляной краской. Размеры основания 84х58 см; высота 56 см. Высота ступеней обелиска 87, 27 и 13 см. Размеры в плане : 51х25; 29х20; 24х16 см.

б) общая оценка общественной, научно-исторической и художественной значимости памятника

Памятник, связанный с именами воинов Советской Армии, погибших в 1942-1945 гг. во время конфликтов на восточной границе страны с японскими империалистами.

VIII. ОСНОВНАЯ БИБЛИОГРАФИЯ, АРХИВНЫЕ ИСТОЧНИКИ, ИКОНОГРАФИЧЕСКИЙ МАТЕРИАЛ

Обмерные материалы (находятся в архиве составителя).

IX. ТЕХНИЧЕСКОЕ СОСТОЯНИЕ

характеристика общего состояния:

для памятников архео-логии	культурного слоя важнейших находок
для памятников архи-тектуры и истории	конструкций стен покрытий потолков пола декора фасадов интерьеров
в интерьере:	живописи скульптуры прикл. иск-ва
для памятников мону-ментального искусства	цоколя постаumenta скульптуры грунта красочного слоя

хорошее	среднее	плохое	аварийное
	+		

X. СИСТЕМА ОХРАНЫ

а) категория охраны

союзная	республ.	местная	не состоит
			+

б) дата и № документа о принятии под охрану **не состоит**

в) границы охранной зоны и зоны регулирования застройкой (краткое описание со ссылкой на утверждающий документ)
не установлено

г) балансовая принадлежность и конкретное использование **Приаргунский районный исполком**

д) дата и № охранного документа **не имеется**

Дата составления паспорта

30 апреля 1988 г.

Составитель **Крадин Н.П., к. арх.**
(ф., и., о., должность или профессия)

(подпись)



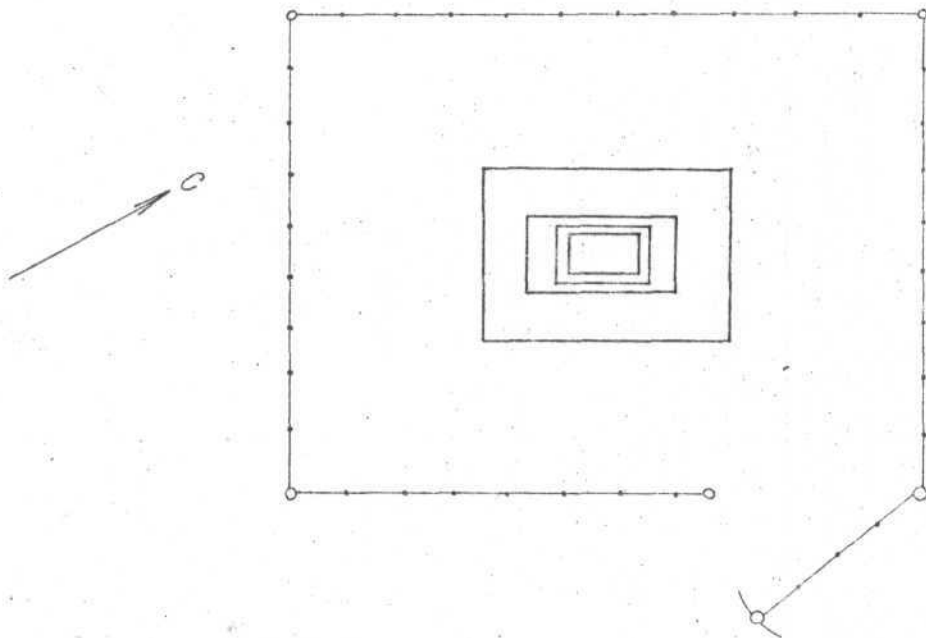
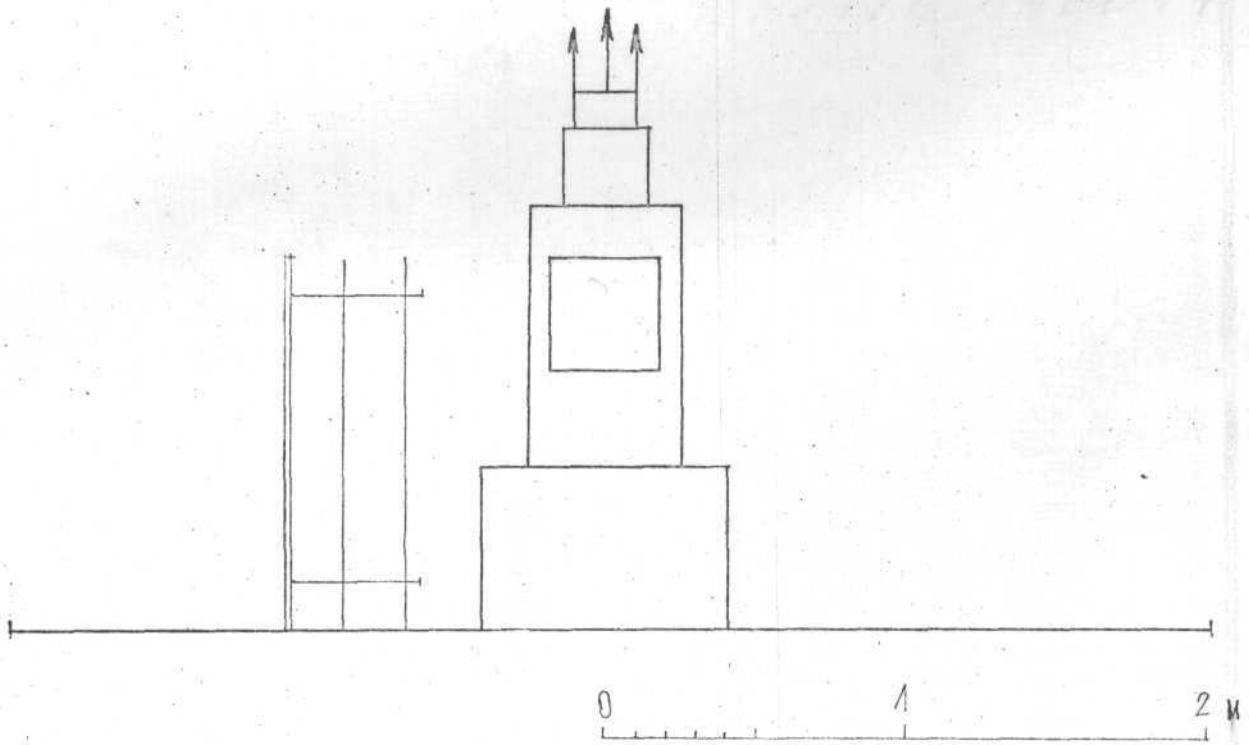
Инспектор по охране памятников

Махалова Г.А.


(подпись)

Филиал Чит. обл. типографии. Заказ № 180. Тираж 5000.

ЧИТИНСКАЯ ОБЛАСТЬ
ПРИАРГУНСКИЙ РАЙОН, с. Урулюнгуй
БРАТСКАЯ МОГИЛА 10 ВОИНОВ
СОВЕТСКОЙ АРМИИ.



ОБМЕР ВЫПОЛНИЛА
АРХ. ГАЛУЗОВА И.В.
VII. 1984 г.




Читинская обл.

с. Зудюнгуй.

Могила воина, Общий вид.

Рото Н. П. Крестьян. VII. 1984 г.



Читинская обл.
с. Урулмонгуй

Могилы воинов. Общий ряд.

Рото Н. П. Крадина, М. 1984 г.

Министерство культуры СССР памятники истории и культуры СССР (недвижимые) **2.4-1.54.15**
 (индекс)
 СОЮЗНАЯ РЕСПУБЛИКА РСФСР **Глава охраны памятников**
 наименование республиканского органа охраны

Адрес **Читинская обл. Приаргунский район, 15 км от с. Урулунгуй, Казачья падь**
 (АССР, край, обл.; национальный округ; населенный пункт)

УЧЕТНАЯ КАРТОЧКА Братская могила 10 воинов

I. НАИМЕНОВАНИЕ ПАМЯТНИКА **Советской Армии, погибших при защите восточных границ**

II. ТИПОЛОГИЧЕСКАЯ ПРИНАДЛЕЖНОСТЬ

памятник археологии	памятник истории	памятник архитектуры	памятник монумент. ис-ва
	4		

III. ДАТИРОВКА ПАМЯТНИКА

1942-1945 гг.

IV. ХАРАКТЕР СОВРЕМЕННОГО ИСПОЛЬЗОВАНИЯ

по первоначальному назначению	культурно-просветительное	туристско-экскурсионное	лечебно-оздоровительн.	жилые помещения	хозяйственное	не используется
+						

предлож. по использ.

V. ХАРАКТЕРИСТИКА ТЕХНИЧЕСКОГО СОСТОЯНИЯ

хорошее	среднее	плохое	аварийное
	+		

VI. КАТЕГОРИЯ ОХРАНЫ

союзная	республ.	местная	не состоит
			+

наличие утвержденной охранной зоны

да	нет
	+

наличие документации

паспорт	фотографии	обмеры	реставрационные материалы
+	+	+	

место хранения документов

органы охраны

реставрационные мастерские музей, архив,

Дата составления карточки

союзный

республикан.

местный

республикан.

местные

НИИ

М. П.

Составитель

Ирадин Н.П., к. арх.

Инспектор по охране памятников

Махалова Г.А.

(Ф., и., о., должность или профессия, подпись)

Махалова Г.А.
 (Ф. и., о., подпись)



УЧЕТНАЯ КАРТОЧКА (оборотная сторона)



Могила находится в 15 км к югу от села Урульгуй, ^{Краткое описание} в 1 км к югу от центра села.

Надмогильный холм слабо выражен, задернован и порос травой. Надмогильное сооружение представляет собой прямоугольной формы трехступенчатый обелиск, установленный на прямоугольном основании (кирпич). Материал обелиска — листовое железо и уголок. Вокруг могилы металлическая ограда (пруток; 1,6x2,1 м) высотой 125 см. На юго-западной грани обелиска (на нижней ступени) — мемориальная доска (листовое железо, 36x39 см) с надписью: "Погибшим воинам 1942-1945 гг. Васильев В.П., Сенчуков В.И., Григорьев Н.В., Аксаменитов Н.Е., Зантуев З.З., Баяков И.П., Горюнов И.Е., Гуляев Л.П., Кухлин И.А., Сташков М.В.". Надпись выполнена масляной краской. Размеры основания 84x58 см; высота 56 см. Высота ступеней обелиска 87, 27 и 13 см. Размеры в плане: 51x25; 29x20; 24x16 см.