

ПАМЯТНИКИ ИСТОРИИ И КУЛЬТУРЫ  
(недвижимые)  
РОССИЯ

Министерство культуры Российской Федерации

# ПАСПОРТ

ЗДАНИЕ АДМИНИСТРАТИВНОЕ

I. НАИМЕНОВАНИЕ ПАМЯТНИКА (ОКРИСПОЛКОМ)

II. ТИПОЛОГИЧЕСКАЯ  
ПРИНАДЛЕЖНОСТЬ

Памятник археологии	Памятник истории	Памятник архитектуры	Памятник монументального искусства
		3	

III. ДАТИРОВКА ПАМЯТНИКА

(или дата исторического события, с которым связано  
возникновение памятника - для памятников истории)

1940 г.

IV. АДРЕС (местонахождение) ПАМЯТНИКА

Коми-Пермяцкий автономный округ Пермской области,  
г. Кудымкар, ул. 50 лет Октября, 30.

V. ХАРАКТЕР  
СОВРЕМЕННОГО  
ИСПОЛЬЗОВАНИЯ

По первонач. назначению	Культурно- просветит.	Туристско- экскурсион.	Лечебно- оздоровит.	Жилые помещения	Хозяйст- венное	Не исполь- зуется
+						

Администрация Коми-Пермяцкого автономного округа

ПРИЛОЖЕНИЯ:

Фото общего вида - 6

Фото фрагментов - 5

Генплан - 1

Обмеры: план - 3

фасад -

разрез -

Схема фотофиксации - 1

Схематический план

охранной зоны -

Опись предметов охраны - 1

Вкладыш -

## VI. ИСТОРИЧЕСКИЕ СВЕДЕНИЯ

а) Здание, первоначально предназначенное под гостиницу, заложено в 1934 г.<sup>4</sup> В эксплуатацию сдано 13 июля 1940 г.<sup>5</sup> В здании гостиницы, сразу же после сдачи ее в эксплуатацию, разместили различные организации и отделы Коми-Пермяцкого окрисполкома, ввиду того, что здание для «Дома Советов» не достроено.<sup>3</sup>

С августа 1941 по сентябрь 1943 г. в здании располагался эвакогоспиталь № 2572.<sup>1</sup> Начальник госпиталя В.А. Коркин был награжден орденом «Знак Почета», а госпиталь одним из первых получил переходящее Красное Знамя за лучшие показатели в областном соревновании.<sup>2</sup>

После войны в здание вновь разместились отделы окрисполкома, с 1992 г. — администрация и Законодательное собрание Коми-Пермяцкого автономного округа Пермской области.

б) перестройки и утраты, изменившие первоначальный облик памятника:  
Нет.

в) реставрационные работы (общая характеристика, время, автор, место хранения документации)  
Нет.

## VII. ОПИСАНИЕ ПАМЯТНИКА.

а) Кирпичное 3-этажное «глаголем» здание расположено в центре г. Кудымкара. Главным южным фасадом выходит на городскую площадь. Здание состоит из перпендикулярно расположенных объемов: прямоугольный объем, параллельный улице, прямоугольный ризалит с вестибюлями, два прямоугольных объема, вытянутых в линию вглубь участка, перпендикулярно улице, закругленный в западной части фонарь лестничной клетки.

Южный фасад асимметричный, основной протяженный объем заглублен относительно красной линии застройки на 7 м. Западнее центральной оси фасада расположен ризалит значительного выноса (до красной линии) в 2 окна в каждом этаже. Западная часть фасада завершена полукруглым фонарем лестничной клетки, возвышающимся над основными объемами. Остекление фонаря по всей высоте в четверть окружности, расстекловка первоначальная. В уровне 1-го этажа на красную линию вынесены фойе главного входа (западное крыло) и столовая, перекрытые односкатной кровлей.

Западный протяженный фасад также асимметричен — его северная часть в 4 окна большего объема (вынос 1 м в высоту и 1,5 м относительно поля стены), в южной части доминирует выступающий фонарь лестничной клетки, угловая часть в уровне 1-го этажа — фойе главного входа, 2-го и 3-го — торец ризалита южного фасада.

Северный торцовый фасад завершен щипцом. Ось симметрии выделена окнами коридоров. Восточнее оси симметрии прямоугольный выступ вентиляционной шахты. К северному фасаду объема, параллельного улице, пристроено 1-этажное кухонно-складское помещение.

Восточный фасад протяженный, асимметричный — ряды окон прерваны витражом лестничной клетки на всю высоту здания.

Планировка помещений коридорно-кабинетная, в фойе и вестибюлях применены каркасные железобетонные конструкции с опиранием на них перекрытий. Стены кирпичные, оштукатуренные, перекрытия деревянные, лестницы бетонные по металлическим косоурам, кровля скатная металлическая по деревянным балкам и обрешетке.

Габариты здания в плане 44,3x15 м и 30,4x16 м.

б) общая оценка общественной, научно-исторической и художественной значимости памятника.

Образец гражданской общественной архитектуры второй четверти 20 в. с использованием форм конструктивизма. Рекомендуются к принятию на государственную охрану как памятник архитектуры местного значения.

## VIII. ОСНОВНАЯ БИБЛИОГРАФИЯ, АРХИВНЫЕ ИСТОЧНИКИ, ИКОНОГРАФИЧЕСКИЙ МАТЕРИАЛ.

1. Томилина Г.С. Эвакогоспитали в Кудымкаре // Наш край. Вып. 6. Пермь, Кудымкар, 1986. С. 44.
2. Зубов Ю.П. и др. Кудымкар: от истоков до наших дней. Пермь, 1998. С. 38, 117.
3. КПОГА. Ф. 20 «Коми-Пермяцкий окрисполком». Оп. 1. Д. 91. Л. 73, 108, 115.
4. КПОГА. Ф. 20. Оп. 1. Д. 297. Л. 54.
5. КПОГА. Ф. 20. Оп. 1. Д. 372. Л. 14.



«Окрисполком»

Коми-Пермяцкий автономный округ Пермской области,  
г. Кудымкар, ул. 50 лет Октября, 30.

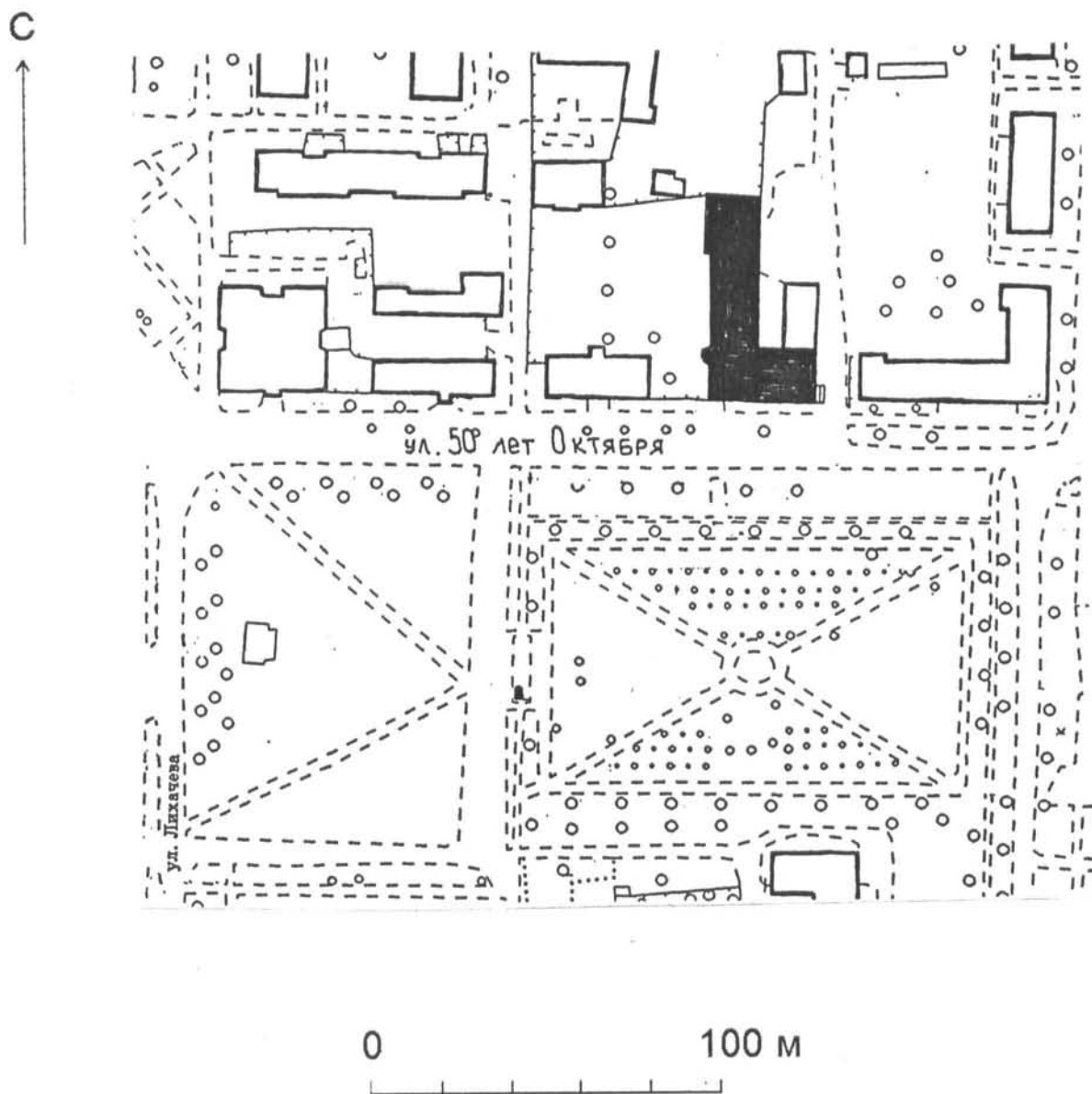
## ОПИСЬ ПРЕДМЕТОВ ОХРАНЫ

№ п/ох	Наименование, описание предмета охраны	Техническое состояние
<b>А. Градостроительная охрана</b>		
1.1	Здание расположено в центре г. Кудымкара на центральной городской площади.	Удовлетворительное.
1.2	Расположение и габариты здания относительно красной линии застройки ул. 50 лет Октября.	Сохранилось.
<b>Б. Архитектурная охрана</b>		
1.1	Фасады: габариты, архитектоника, общее архитектурное решение в стиле конструктивизма, структура, материал фасадной поверхности (штукатурка по кирпичу), очертание и расположение оконных и дверных проемов, архитектурные детали.	Удовлетворительное.
1.2	Фасад западный: расстекловка полукруглого фонаря лестничной клетки.	Удовлетворительное.
1.3	Интерьеры: планировочная структура (капитальные стены), столбы, профилированный карниз (с учетом восстановления).	Удовлетворительное.
1.4	Парадная лестница: бетонные ступени, форма балясин.	Удовлетворительное.
1.5	Мемориальная доска на южном фасаде с текстом: «В этом здании размещался военный госпиталь № 2572 с VII.1941 по XII.1942».	Удовлетворительное.

М.П.

Коми-Пермяцкий автономный округ Пермской области,  
г. Кудымкар, ул. 50 лет Октября, 30.  
Окрисполком.  
1940 г.

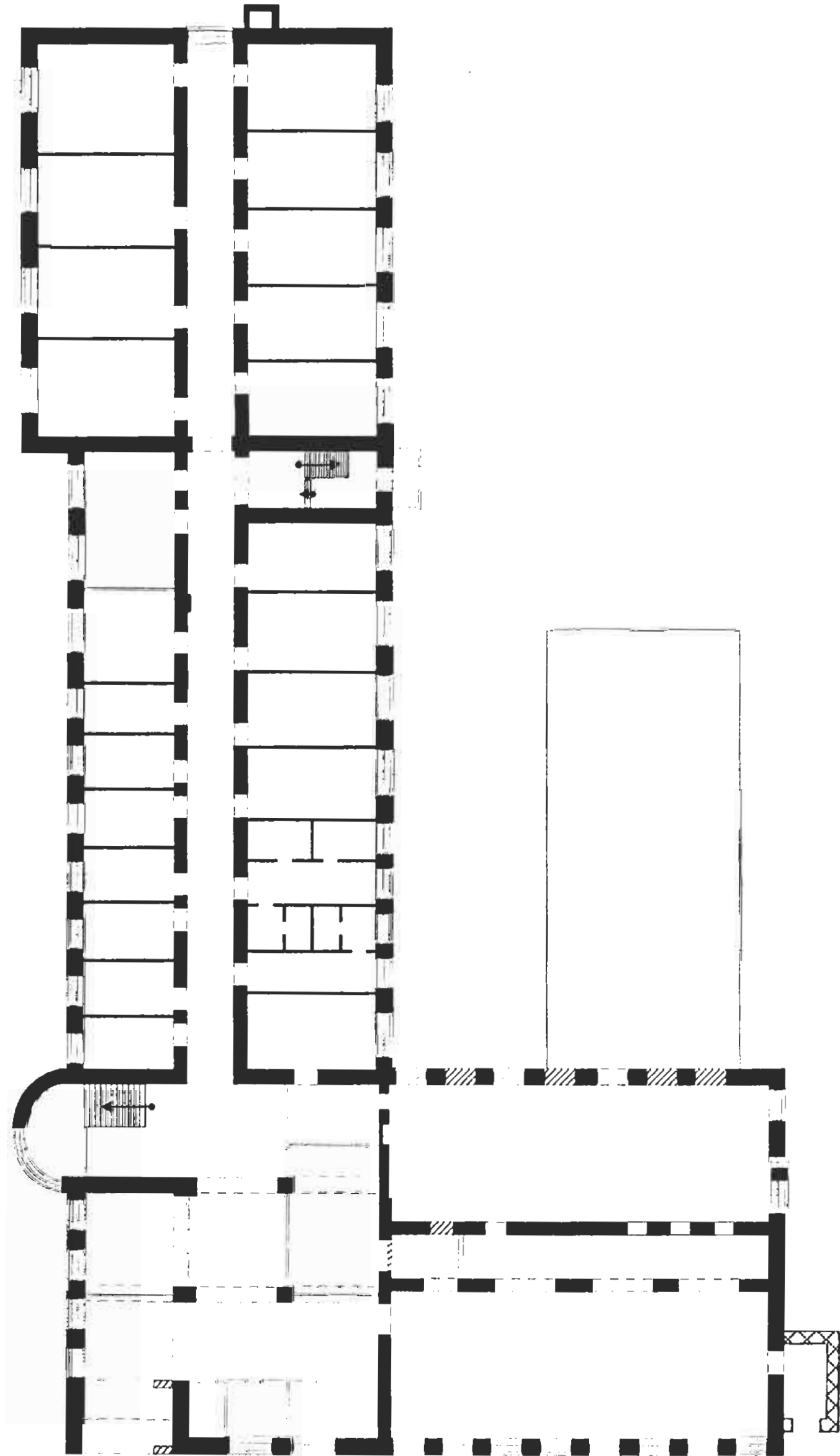
Генплан



Коми-Пермяцкий автономный округ Пермской области  
г. Кудымкар, ул. 50 лет Октября, 30

Окрисполком. 1940 г.

План 1-го этажа



0 10 м

Обмерили: А. Киселев  
Т. Ремезовская  
О. Попова  
октябрь 2000 г.  
Выполнил: А. Киселев, 2000 г.

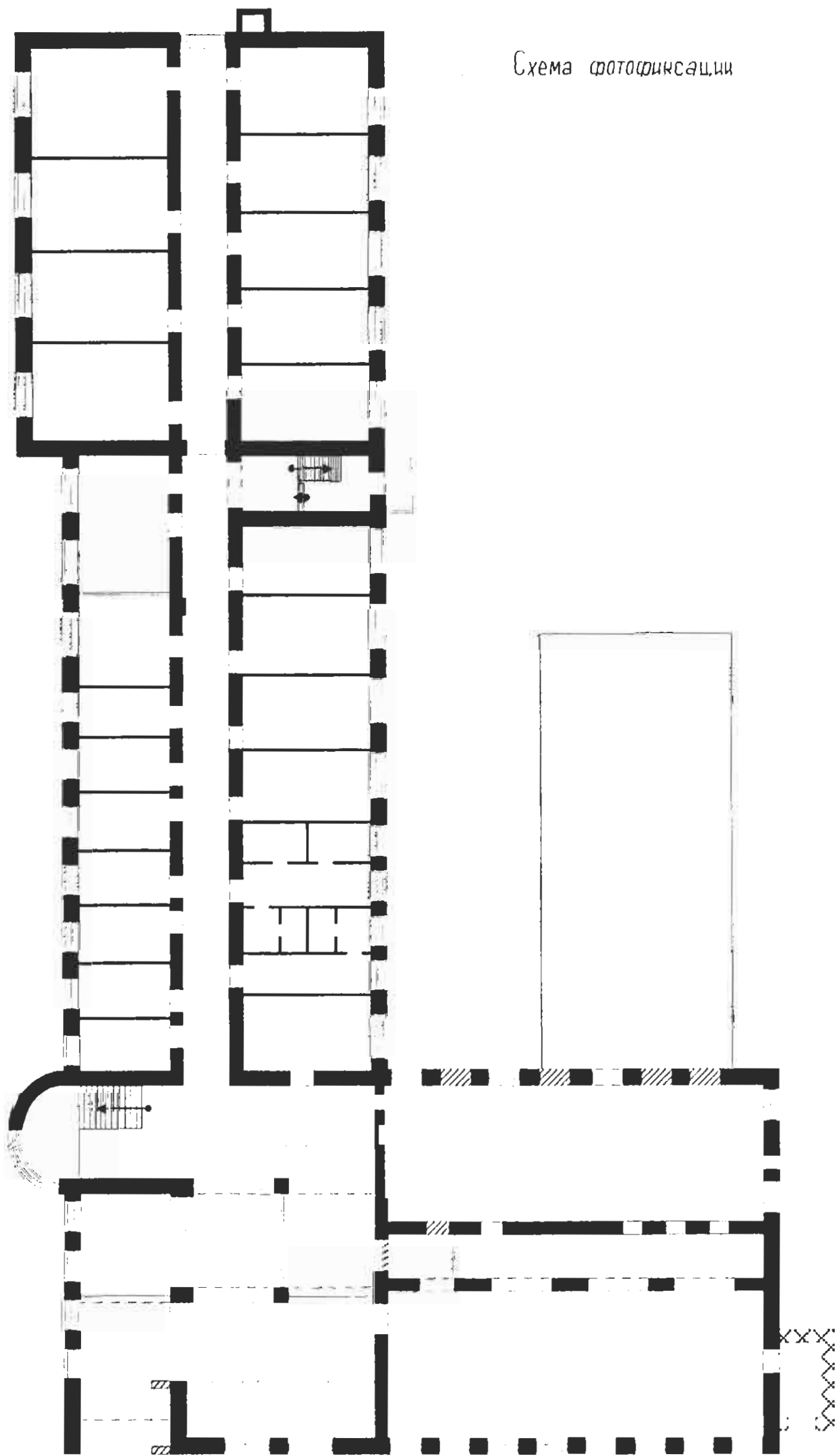
6/

Окрисполком. 1940 г.

План 1-го этажа

Схема фотофиксации

С  
↑



0 10 м

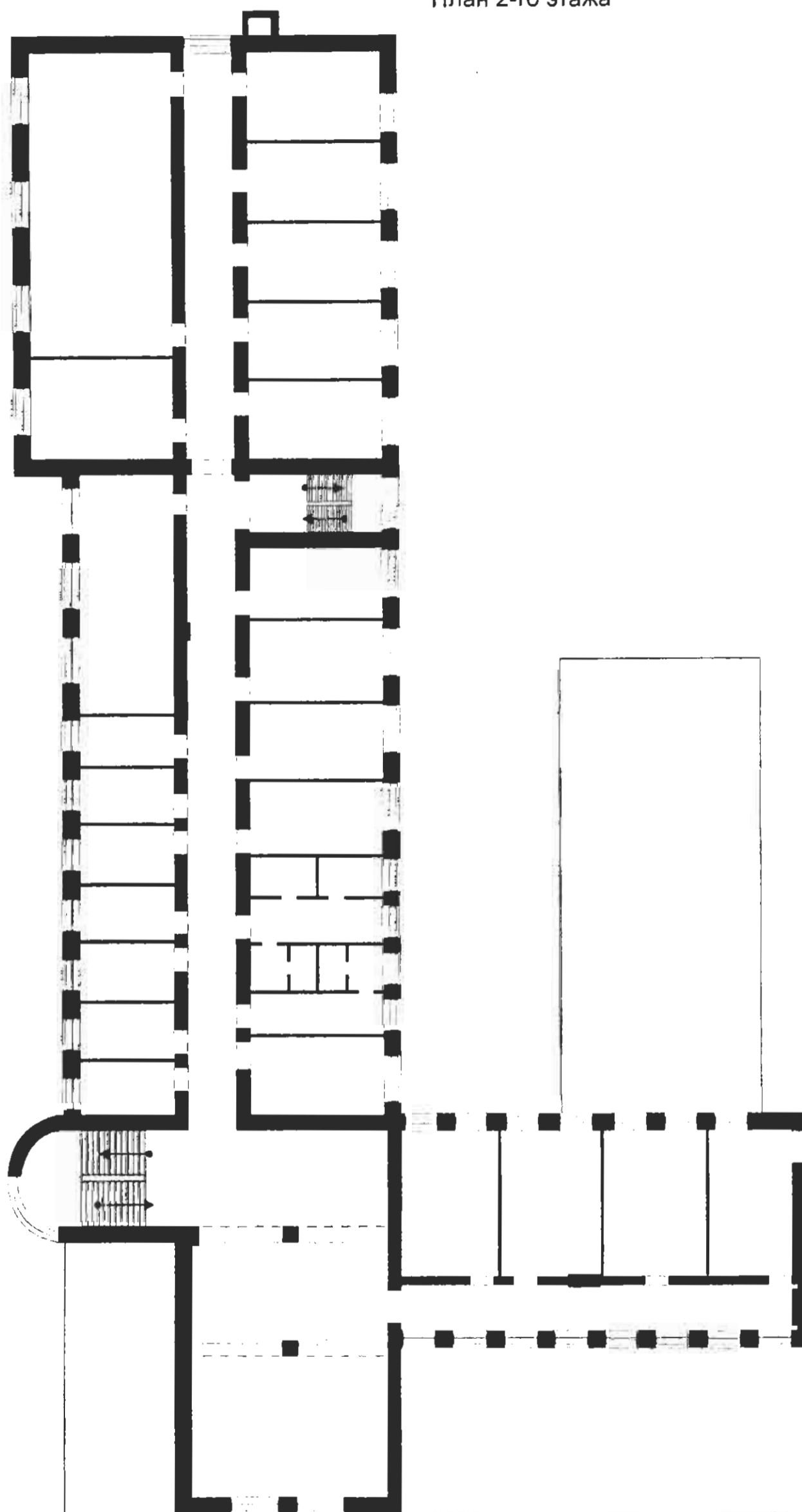
2  
Обмерили: А. Киселев  
Т. Ремезовская  
О. Попова  
октябрь 2000 г.  
Выполнил: А. Киселев, 2000 г.



Коми-Пермяцкий автономный округ Пермской области  
г. Кудымкар, ул. 50 лет Октября, 30

Окрисполком. 1940 г.

План 2-го этажа



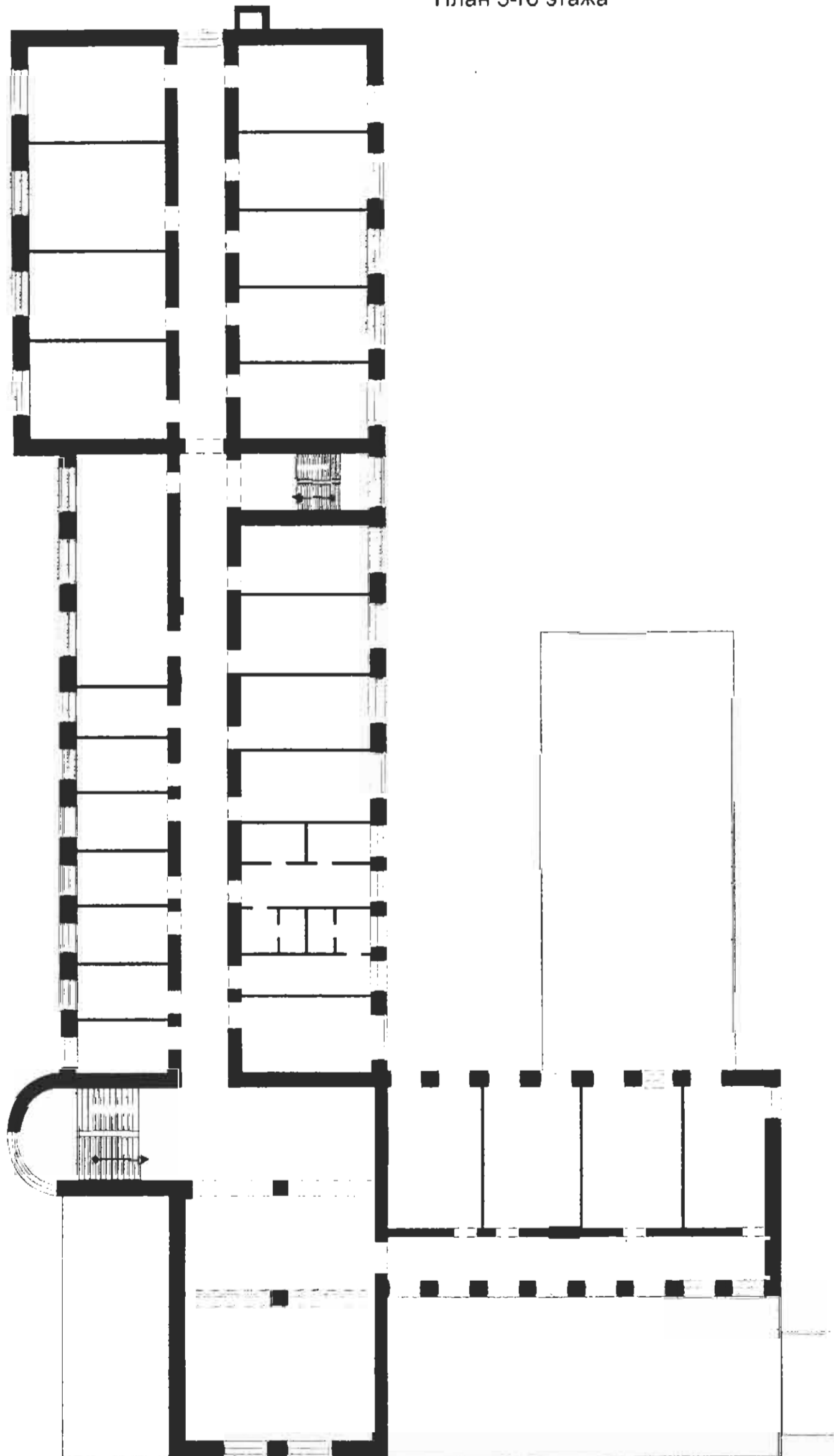
0 10 м

Обмерили: А. Киселев  
Т. Ремезовская  
О. Попова  
октябрь 2000 г.  
Выполнил: А. Киселев. 2000 г.

Коми-Пермяцкий автономный округ Пермской области  
г. Кудымкар, ул. 50 лет Октября, 30

Окрисполком. 1940 г.

План 3-го этажа



0 10 м

Обмерили: А. Киселев  
Т. Ремезовская  
О. Попова  
октябрь 2000 г.  
Выполнил: А. Киселев. 2000 г.



Коми-Пермяцкий автономный округ Пермской области

г. Кудымкар, ул. 50 лет Октября, 30.

Окрисполком. 1940 г.

Фото 1. Общий вид с юго-запада.

Фото А. Киселева. Октябрь 2000 г.



Семьдесят

Семьдесят  
1970

Коми-Пермяцкий автономный округ Пермской области.

г. Кудымкар, ул. 50 лет Октября, 30.

Окрисполком. 1940 г.

Фото 2. Общий вид с юго-востока.

Фото А. Киселева. Октябрь 2000 г.



Коми-Пермяцкий автономный округ Пермской области.

г. Кудымкар, ул. 50 лет Октября, 30.

Окрисполком. 1940 г.

Фото 3. Общий вид с северо-востока.

Фото А. Киселева. Октябрь 2000 г.





Коми-Пермяцкий автономный округ Пермской области.

г. Кудымкар, ул. 50 лет Октября, 30.

Окрисполком. 1940 г.

Фото 4. Западный фасад.

Фото А. Киселева. Октябрь 2000 г.



Коми-Пермяцкий автономный округ Пермской области

г. Кудымкар, ул. 50 лет Октября, 30.

Окрисполком. 1940 г.

Фото 5. Фрагмент восточного фасада.

Фото А. Киселева. Октябрь 2000 г.



Коми-Пермяцкий автономный округ Пермской области.

г. Кудымкар, ул. 50 лет Октября, 30.

Окрисполком. 1940 г.

Фото б. Вид с северо-запада.

Фото А. Киселева. Октябрь 2000 г.



Коми-Пермяцкий автономный округ Пермской области.

г. Кудымкар, ул. 50 лет Октября, 30.

Окрисполком. 1940 г.

Фото 7. Фонарь лестничной клетки.

Фото А. Киселева. Октябрь 2000 г.



В ЭТОМ  
ЗДАНИИ  
РАЗМЕЩАЛСЯ  
ВОЕННЫЙ  
ГОСПИТАЛЬ  
С VII 1941 ПО  
XII 1942 ГОД  
№ 2572

Коми-Пермяцкий автономный округ Пермской области.

г. Кудымкар, ул. 50 лет Октября, 30.

Окрисполком. 1940 г.

Фото 8. Мемориальная доска на южном фасаде.

Фото А. Киселева. Октябрь 2000 г.



Коми-Пермяцкий автономный округ Пермской области.

г. Кудымкар, ул. 50 лет Октября, 30.

Окрисполком. 1940 г.

Фото 9. Интерьер парадной лестницы.

Фото А. Киселева. Октябрь 2000 г.

---



Коми-Пермяцкий автономный округ Пермской области.

г. Кудымкар, ул. 50 лет Октября, 30.

Окрисполком. 1940 г.

Фото 10. Столб в вестибюле 2-го этажа.

Фото А. Киселева. Октябрь 2000 г.



Коми-Пермяцкий автономный округ Пермской области.

г. Кудымкар, ул. 50 лет Октября, 30.

Окрисполком. 1940 г.

Фото 11. Коридор 2-го этажа.

Фото А. Киселева. Октябрь 2000 г.



СОЮЗНАЯ РЕСПУБЛИКА Министерство культуры Российской Федерации  
(наименование республиканского органа охраны)

Адрес Коми-Пермяцкий автономный округ Пермской области, г. Кулымкар, ул. 50 лет Октября, 30  
(АССР, край, область; район, автоном. обл.; национальн. округ; населен. пункт)

**Здание административное**  
**УЧЕТНАЯ КАРТОЧКА**  
**(Окрисполком)**

I. НАИМЕНОВАНИЕ ПАМЯТНИКА памятник археологии

II. ТИПОЛОГИЧЕСКАЯ ПРИНАДЛЕЖНОСТЬ

памятник археологии	памятник истории	памятник архитектуры	памятник монумент. ис-ва
		3	

III. ДАТИРОВКА ПАМЯТНИКА 1940 г.

IV. ХАРАКТЕР СОВРЕМЕННОГО ИСПОЛЬЗОВАНИЯ

по первоначальному назначению	культурно-просветительное	туристско-экскурсионное	лечебно-оздоровительн.	жилье помещения	хозяйственное	не используется
+						

предлож. по исполъз. \_\_\_\_\_

V. ХАРАКТЕРИСТИКА ТЕХНИЧЕСКОГО СОСТОЯНИЯ

хорошее	среднее	плохое	аварийное
	+		

VI. КАТЕГОРИЯ ОХРАНЫ

союзная	республ.	местная	не состоит
			+

наличие утвержденной охранной зоны

да | нет

VII. НАЛИЧИЕ ДОКУМЕНТАЦИИ

паспорт	фотографии	обмеры	реставрационные материалы
+	+	+	+

место хранения документов \_\_\_\_\_

Дата составления карточки \_\_\_\_\_

союзный	республикан.	местный	республикан.	местные	музей, архив, НИИ
		+			+ ГИИ

«10» декабря 2000 г.

Составитель Киселев А.Б. гл. специалист ОЦОП  
(ф., и., о., должность или профессия, подпись)

Инспектор по охране памятников \_\_\_\_\_  
(ф., и., о., подпись)

*Киселев А.Б.*

Фото или схематический план



Краткое описание

Образец гражданской общественной архитектуры второй четверти 20 в. с использованием элементов конструктивизма.

Кирпичное 3-этажное здание расположено в центре г. Кудымкара на городской площади.

Здание состоит из перпендикулярно расположенных прямоугольных объемов: параллельный улице, ризалит с вестибюлями, два, вытянутых в линию вглубь участка, перпендикулярно улице и закругленного в западной части фонаря лестничной клетки.

Южный фасад асимметричный, основной протяженный объем заглублен относительно красной линии застройки на 7 м. <sup>1938</sup> Лезье центральной оси фасада расположен ризалит значительного выноса. Западная часть фасада завершена полукруглым фонарем лестничной клетки, возвышающимся над основными объемами.

Западный протяженный фасад также асимметричен — его северная часть в 4 окна большего объема, в южной части доминирует выступающий фонарь лестничной клетки. Восточный фасад протяженный, асимметричный — ряды окон прерваны витражом лестничной клетки на всю высоту здания.

Габариты здания в плане 44,3x15 м и 30,4x16 м.