

ПАМЯТНИКИ ИСТОРИИ И КУЛЬТУРЫ СССР
(недвижимые)

СОЮЗНАЯ РЕСПУБЛИКА РСФСР

Министерство культуры. Управление охраны памятников истории и культуры

(наименование республиканского органа охраны памятников)

ПАСПОРТ 031099040021

I. НАИМЕНОВАНИЕ ПАМЯТНИКА **Братская могила 6 партизан, казненных семеновцами**

II. ТИПОЛОГИЧЕСКАЯ ПРИНАДЛЕЖНОСТЬ

памятник археологии	памятник истории	памятник архитектуры	памятник монумент иск-ва
	3		

III. ДАТИРОВКА ПАМЯТНИКА (или дата исторического события, с которым связано возникновение памятника — для памятников истории)

1919 г.

IV. АДРЕС (местонахождение) ПАМЯТНИКА

Читинская обл., Калганский р-н,

(АССР, край, область, район, автономная обл.,

с. Доно, в 700 м к северо-востоку от села

национальный округ, населенный пункт, пути подъезда)

V. ХАРАКТЕР СОВРЕМЕННОГО ИСПОЛЬЗОВАНИЯ

по первонач. назначению	культурно-просветит.	туристско-экскурсион.	лечебно-оздоровительн.	жилые помещения	хозяйственное	не используется
+	музей библ. клуб		больн. санат. д/отд.		учреждение торгов. • промышл. склад	

ПРИЛОЖЕНИЯ:

- Фото общего вида — 2
- Фото фрагментов — 3
- Генплан — 1
- Обмеры: план — 1
- фасад — 1
- разрез — 1
- Схематический план охранной зоны —

IV. ИСТОРИЧЕСКИЕ СВЕДЕНИЯ

- | | |
|---|--|
| а) для памятников археологии | — история возникновения, кем и когда производились разведки и раскопки, место хранения коллекций |
| для памятников истории | — история возникновения: краткая характеристика событий и лиц, в связи с которыми объект приобрел значение памятника |
| для памятников архитектуры и монументального иск-ва | — автор, строитель, заказчик, история создания |

В Забайкалье в 1918-1920 гг. был установлен антисоветский режим военной диктатуры во главе с есаулом Г.М.Семеновым – семеновщина, который характеризуется массовым террором и насилием. От рук семеновцев пали шесть жителей села – партизаны.

В братской могиле на так называемом Верхнем кладбище в пади Грибовка похоронены расстрелянные в разных местах партизаны: Трифонов М.Е., Овчинников И.И., Овчинников И.Ф. (расстреляны в Александровском заводе), Горлов П.П., Баскаков У.Х., Кошечкин И.М.

В числе 8 арестованных 24 марта 1919 г. карательным отрядом есаула Саламанова были Горлов П.П. и Баскаков У.Х. После зверских издевательств и пыток ночью их двоих расстреляли около села Бохто.

Обелиск на могиле партизан сооружался по инициативе односельчан Проскокова, Овчинникова Г. и др.

Установлен в сентябре 1971 г.

б) перестройки и утраты, изменившие первоначальный облик памятника

Первоначальное надгробие утрачено. Ныне существующее установлено в 1971 г.

в) реставрационные работы (общая характеристика, время, автор, место хранения документации).

Не проводились

VII. ОПИСАНИЕ ПАМЯТНИКА

для памятников археологии

— характер культурного слоя, важнейшие находки

для памятников истории

— характеристика памятника, наличие, текст и время установления мемориальной доски

а) для памятников архитектуры

— основные особенности планировочной, композиционно-пространственной структуры и конструкций; характер декора фасадов и интерьеров; наличие живописи, скульптуры, прикладного искусства; строительный материал, основные габариты

для памятников монумент. иск-ва

— основные особенности композиционного и колористического решения; тексты, материал, техника, размер

Братская могила находится на Верхнем кладбище, в 700 м к северу от села и в 300 м от дороги, идущей в районный центр Калгу. На могиле установлен пирамидальный обелиск, сваренный из железных уголков. Обелиск поставлен на двухступенчатом постаменте из листового железа. Обелиск окрашен серой краской, постамент побелен известью.

Размеры обелиска: высота основной части 255 см; звезды со ~~с~~ м - - 30 см; основание высотой 120 см (вечение 120 x 120 см).

Мемориальной доски и ограждения нет.

б) общая оценка общественной, научно-исторической и художественной значимости памятника

Памятник связан с именами партизан, павших в борьбе за установление Советской власти в Забайкалье, в годы Гражданской войны.

VIII. ОСНОВНАЯ БИБЛИОГРАФИЯ, АРХИВНЫЕ ИСТОЧНИКИ, ИКОНОГРАФИЧЕСКИЙ МАТЕРИАЛ

1. Воспоминания бывшего партизана Овчинникова Л.К. Материалы исполкома Сельсовета с.Доно.

2. За власть Советов. Сб. документов. - Чита, 1957, с.106,107.

IX. ТЕХНИЧЕСКОЕ СОСТОЯНИЕ

характеристика общего состояния:

для памятников архео- логии	культурного слоя важнейших находок
для памятников архи- тектуры и истории	конструкций стен покрытий потолков пола декора фасадов интерьеров
в интерьере:	живописи скульптуры прикл. иск-ва
для памятников мону- ментального искусства	цоколя постаменты скульптуры грунта красочного слоя

хорошее	среднее	плохое	аварийное
	+		
	+		

X. СИСТЕМА ОХРАНЫ

а) категория охраны

союзная	республ.	местная	не состоит
			+

б) дата и № документа о принятии под охрану

Не состоит

в) границы охранной зоны и зоны регулирования застройки (краткое описание со ссылкой на утверждающий документ)

Не установлены

г) балансовая принадлежность и конкретное использование

Исполком Доновского сельсовета

д) дата и № охранного документа

Не имеется

Дата составления паспорта

10 XII 2
198 г.

Составитель

Крадин Н.П., к. арх.

(ф., и., о., должность или профессия)

(подпись)

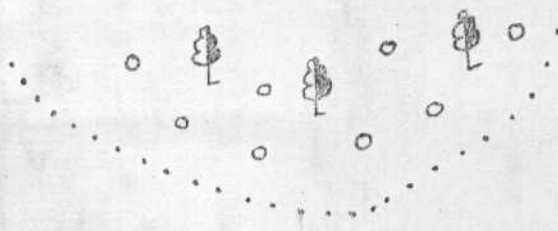
Мингалова Н.И.

(подпись)

Инспектор по охране памятников

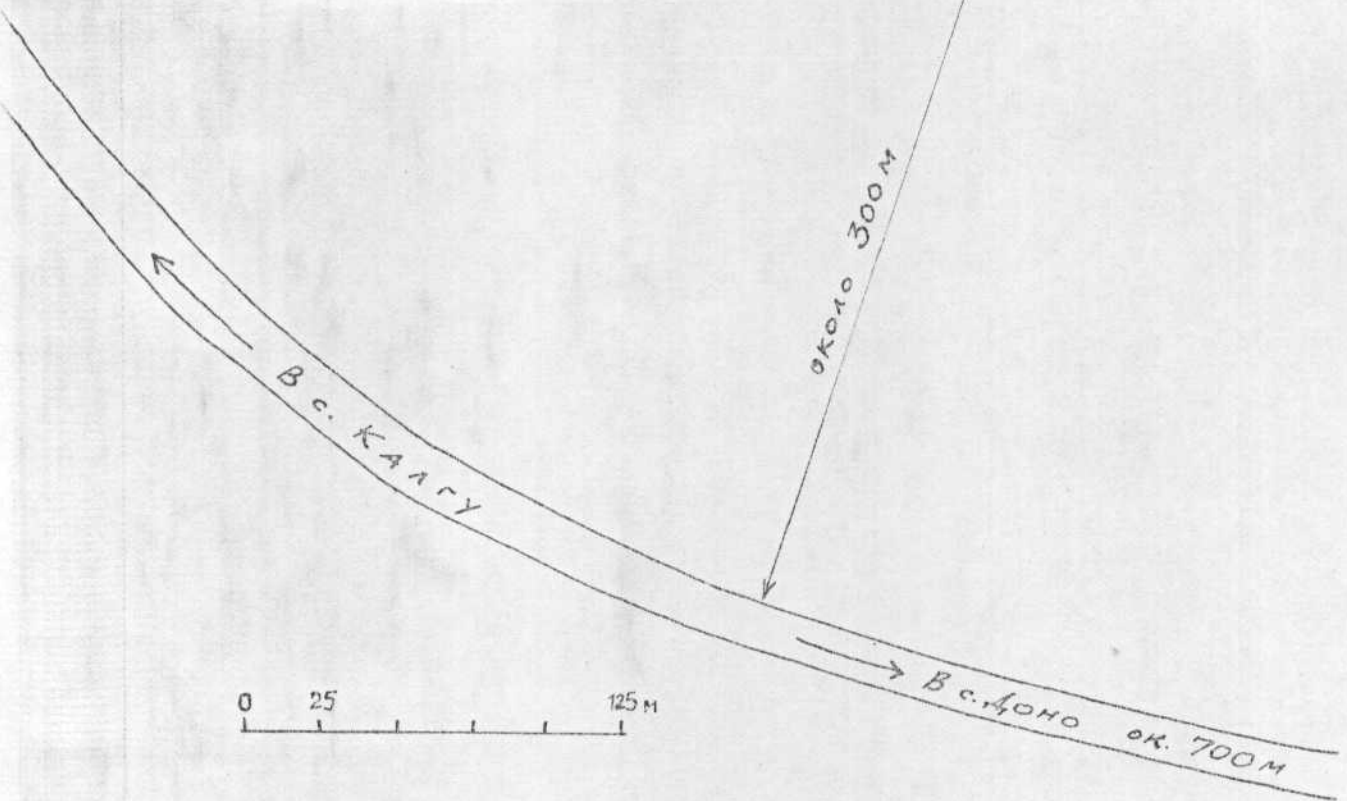
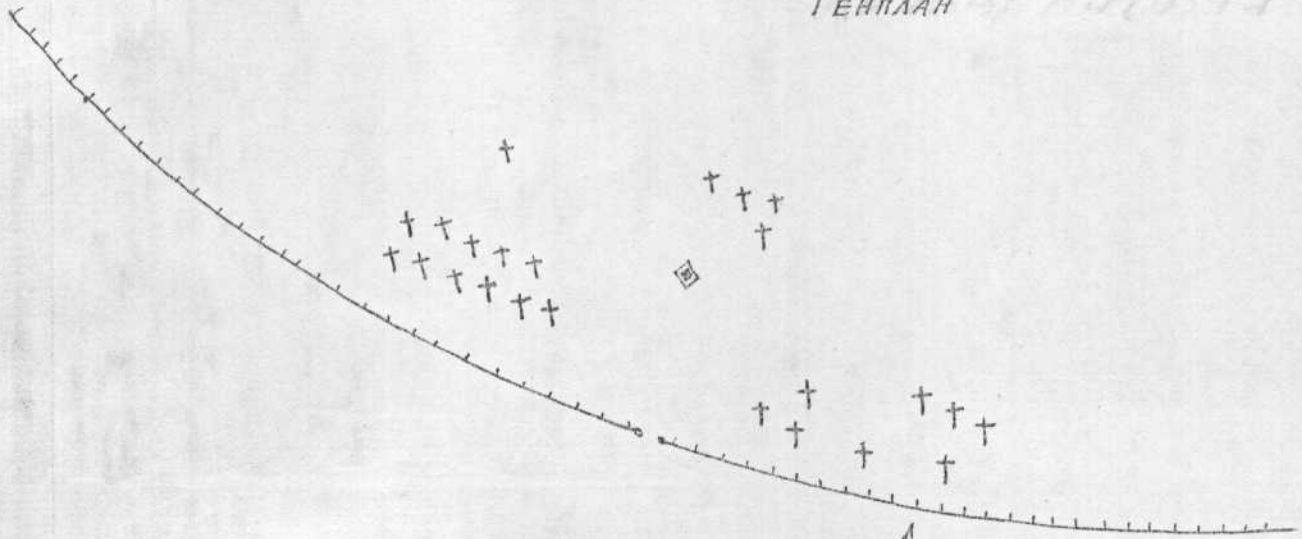
М. П.





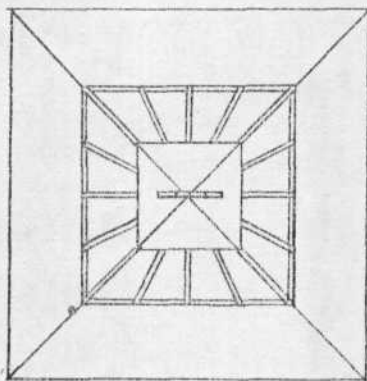
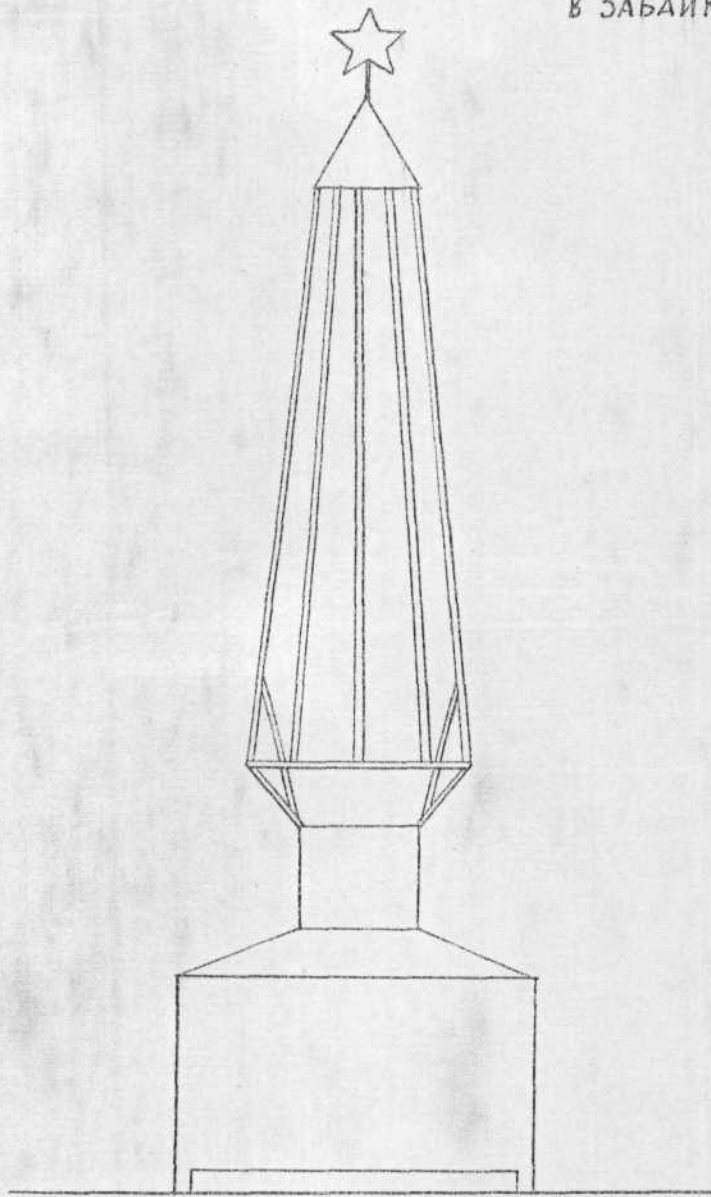
ЧИТИНСКАЯ ОБЛАСТЬ
КАЛГАНСКИЙ РАЙОН
С. ДОНО, ВЕРХНЕЕ КЛАДБИЩЕ
БРАТСКАЯ МОГИЛА 6
ПАРТИЗАН, ПОГИБШИХ ЗА
ВЛАСТЬ СОВЕТОВ
В ЗАБАЙКАЛЬЕ

ГЕНПЛАН



ОБМЕР ВЫПОЛНИЛ
ЭРХ. КРУДИН Н.П.
ИХ. 1982 г.

ЧИТИНСКАЯ ОБЛАСТЬ
КАЛГАНСКИЙ РАЙОН
С. ДОНО, ВЕРХНЕЕ КЛАДБИЩЕ
БРАТСКАЯ МОГИЛА ПАРТИЗАН,
ПОГИБШИХ ЗА ВЛАСТЬ СОВЕТОВ
В ЗАБАЙКАЛЬЕ



ОБМЕР ВЫПОЛНИЛ
АРХ. КРАДИН Н.П.
ИЮНЬ 1982 Г.





Ушанская обл.,
Канганский р-н.
с. Доно, Верхнее кладбище.

Братская могила ⁶ партизан,
казненных силосовцами.
Обелиск.

Рово Н. П. Крагуля. 1X. 1982.



Читинская обл.
Жаманский р-н,
с. Доно, Верхнекладбище

Братская могила ⁶ партизан,
казненных семейств
Обиши.

Рогов Н. П. Крайняя. 11. 1982.

Министерство культуры СССР памятники истории и культуры СССР (недвижимые) 2.3.-1.54.6

(индекс)

СОЮЗНАЯ РЕСПУБЛИКА РСФСР Министерство культуры. Управление охраны памятников истории и культуры республиканского органа охраны

Адрес Читинская обл., Калганский р-н, с. Доно, в 700 м к северо-востоку от села
(АССР, край, обл.; национальный округ; населенный пункт)

УЧЕТНАЯ КАРТОЧКА

I. НАИМЕНОВАНИЕ ПАМЯТНИКА

Братская могила 6 партизан, казненных семеновцами

II ТИПОЛОГИЧЕСКАЯ ПРИНАДЛЕЖНОСТЬ

памятник археологии	памятник истории	памятник архитектуры	памятник монумент. иск-ва
	3		

III. ДАТИРОВКА ПАМЯТНИКА

1919 год

IV. ХАРАКТЕР СОВРЕМЕННОГО ИСПОЛЬЗОВАНИЯ

по первоначальному назначению	культурно-просветительное	туристско-экскурсионное	лечебно-оздоровительн.	жилые помещения	хозяйственное	не используется
+						

предлож. по использ.

V. ХАРАКТЕРИСТИКА ТЕХНИЧЕСКОГО СОСТОЯНИЯ

хорошее	среднее	плохое	аварийное
	+		

VI. КАТЕГОРИЯ ОХРАНЫ

союзная	республ.	местная	не состоит
			+

наличие утвержденной охранной зоны

да	нет
	+

VII. НАЛИЧИЕ ДОКУМЕНТАЦИИ

паспорт	фотографии	обмеры	реставрационные материалы
+	+	+	

место хранения документов

органы охраны			реставрационные мастерские		музей, архив, НИИ
союзный	республикан.	местный	республикан.	местные	
+	+	+			+

Дата составления карточки 10 декабря 1982 г.

М. П.

Составитель

Крадин Н.П., к. арх.

Инспектор по охране памятников

Мингалова Н.И.

(ф., и., о., должность или профессия, подпись)

(ф., и., о., подпись)

УЧЕТНАЯ КАРТОЧКА (оборотная сторона)

Фото или схематический план



Краткое описание

Обелиск на могиле партизан сооружался по инициативе односельчан Прококова, Овчинникова Г. и др. Установлен в сентябре 1971 г.

Братская могила находится на Верхнем кладбище, в 700 м к северу от села и в 300 м от дороги, идущей в районный центр Калгу. На могиле установлен пирамидальный обелиск, сваренный из железных уголков. Обелиск поставлен на двухступенчатом постаменте из листового железа. Обелиск окрашен серой краской, постамент побелен известью.

Размеры обелиска: высота основной части 265 см; звезды со стержнем - 30 см; основание высотой 120 см (сечение 120х120 см). Мемориальной доски и ограждения нет.