

771510041590006

Регистрационный номер объекта культурного наследия в едином государственном реестре объектов культурного наследия (памятников истории и культуры) народов Российской Федерации

## ПАСПОРТ ОБЪЕКТА КУЛЬТУРНОГО НАСЛЕДИЯ

Фотографическое изображение объекта культурного наследия, за исключением отдельных объектов археологического наследия, фотографическое изображение которых вносится на основании решения соответствующего органа охраны объектов культурного наследия



10 . 07 . 2015

Дата съемки (число, месяц, год)

### 1. Сведения о наименовании объекта культурного наследия

Жилой дом поэта Майкова, конец XVIII в.

2. Сведения о времени возникновения или дате создания объекта культурного наследия, датах основных изменений (перестроек) данного объекта и (или) датах связанных с ним исторических событий

кон. XVIII в.

3. Сведения о категории историко-культурного значения объекта культурного наследия

Федерального значения	Регионального значения	Местного (муниципального) значения
+		

4. Сведения о виде объекта культурного наследия

Памятник	Ансамбль	Достопримечательное место
+		

5. Номер и дата принятия органом государственной власти решения о включении объекта культурного наследия в единый государственный реестр объектов культурного наследия (памятников истории и культуры) народов Российской Федерации

Постановление Совета Министров РСФСР от 4 декабря 1974 г. № 624 "О дополнении и частичном изменении постановления Совета Министров РСФСР от 30 августа 1960 г. № 1327 "О дальнейшем улучшении дела охраны памятников культуры в РСФСР"

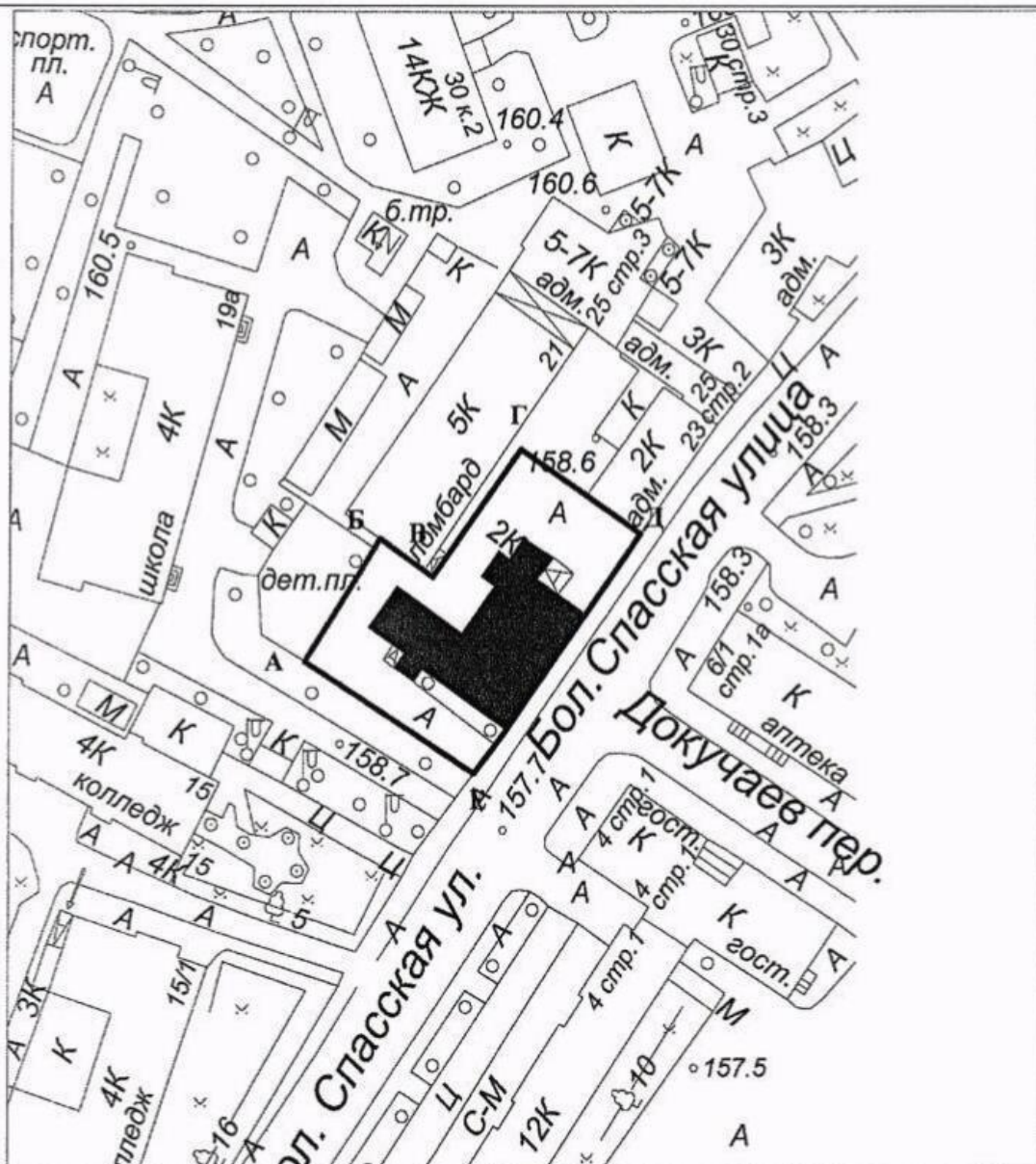
6. Сведения о местонахождении объекта культурного наследия (адрес объекта или при его отсутствии описание местоположения объекта)

Москва, Спасская Большая ул., д. 19А, стр. 1  
(адрес на момент принятия на государственную охрану: ул. Большая Спасская, 19-а)



7. Сведения о границах территории объекта культурного наследия, включенного в единый государственный реестр объектов культурного наследия (памятников истории и культуры) народов Российской Федерации

Граница объекта культурного наследия (памятника истории и культуры) проходит на северо-восток от литеры А до литеры Б, далее на юго-восток до литеры В, далее на северо-восток до литеры Г, далее на юго-восток до пересечения с Б. Спасской ул. (литеры Г-Д), далее вдоль линии застройки Б. Спасской ул. (литеры Д-Е), далее на северо-запад до литеры А.





Условные обозначения:

-  объект культурного наследия  
"Жилой дом поэта Майкова, кон. XVIII в."
-  граница территории объекта культурного наследия

(постановление Правительства Москвы от 3 августа 2010 г. № 672-ПП "Об утверждении границ территорий объектов культурного наследия (памятников истории и культуры), расположенных между Садовым кольцом и границей Центрального административного округа города Москвы");

правовые режимы использования земельного участка в границах территории объекта (приказ Росохранкультуры от 21 апреля 2011 г. № 256).

#### 8. Описание предмета охраны объекта культурного наследия

На дату оформления паспорта предмет охраны объекта культурного наследия не утвержден. Проект предмета охраны одобрен решением Экспертной комиссии по недвижимым объектам наследия и их территориям при Комитете по культурному наследию города Москвы (протокол заседания от 20 июня 2007 г. № 208) в составе:

- градостроительные характеристики здания в застройке Б.Спасской ул.;
- объемно-пространственная структура здания на период XIX в.;
- архитектурно-художественное оформление фасадов XVIII-XIX вв.;
- внутренняя планировка здания XVIII-XIX в., включая сводчатые помещения 1 этажа;
- отделка интерьеров XIX в.

9. Сведения о наличии зон охраны данного объекта культурного наследия с указанием номера и даты принятия органом государственной власти акта об утверждении указанных зон либо информация о расположении данного объекта культурного наследия в границах зон охраны иного объекта культурного наследия

охранная (объединенная охранная) зона № 175 (постановления Правительства Москвы от 7 июля 1998 г. № 545 "Об утверждении зон охраны центральной части г. Москвы (в пределах Камер-Коллежского вала)"; от 22 августа 2006 г. № 585-ПП "О корректировке границ объединенной охранной зоны № 175 и утверждении режимов регулирования градостроительной деятельности на территориях зон охраны объектов культурного наследия (памятников истории и культуры)");

зона строгого регулирования застройки № 1 (постановление Правительства Москвы от 7 июля 1998 г. № 545 "Об утверждении зон охраны центральной части г. Москвы (в пределах Камер-Коллежского вала)");

- зона регулирования застройки № 1 (постановление Правительства Москвы от 7 июля 1998 г. № 545 "Об утверждении зон охраны центральной части г. Москвы (в пределах Камер-Коллежского вала)");

- зона охраняемого культурного слоя № 1 (постановление Правительства Москвы от 7 июля 1998 г. № 545 "Об утверждении зон охраны центральной части г. Москвы (в пределах Камер-Коллежского вала)");

Всего в паспорте листов

4

Уполномоченное должностное лицо органа охраны объектов культурного наследия

Начальник Управления государственного учета и экспертизы объектов культурного наследия Департамента культурного наследия города Москвы		О.А.Захарова
должность	подпись	инициалы, фамилия



03 . 02 . 2017

Дата оформления паспорта  
(число, месяц, год)