

Утверждено
приказом Министерства культуры
Российской Федерации
от 2 июля 2015 г. № 1906

Экземпляр №

5 2 1 4 1 0 0 9 1 8 5 0 0 0 5

Регистрационный номер объекта культурного наследия в едином государственном реестре объектов культурного наследия (памятников истории и культуры) народов Российской Федерации

ПАСПОРТ ОБЪЕКТА КУЛЬТУРНОГО НАСЛЕДИЯ

Фотографическое изображение объекта культурного наследия, за исключением отдельных объектов археологического наследия, фотографическое изображение которых вносится на основании решения соответствующего органа охраны объектов культурного наследия



1 6 . 0 2 . 2 0 1 6

Дата съемки (число, месяц, год)

1. Сведения о наименовании объекта культурного наследия

Дом Моренова

2. Сведения о времени возникновения или дате создания объекта культурного наследия, датах основных изменений (перестроек) данного объекта и (или) датах связанных с ним исторических событий

1880 г.

3. Сведения о категории историко-культурного значения объекта культурного наследия

Федерального значения	Регионального значения	Местного (муниципального) значения
	+	

4. Сведения о виде объекта культурного наследия

Памятник	Ансамбль	Достопримечательное место
+		

5. Номер и дата принятия органом государственной власти решения о включении объекта культурного наследия в единый государственный реестр объектов культурного наследия (памятников истории и культуры) народов Российской Федерации

Постановление Администрации Нижегородской области «Об объявлении находящихся на территории г. Нижнего Новгорода объектов, имеющих историческую, научную и художественную ценность, памятниками истории и культуры местного (областного) значения» № 33 от 08.02.2000 г

6. Сведения о местонахождении объекта культурного наследия (адрес объекта или при его отсутствии описание местоположения объекта)

Нижегородская область, г. Нижний Новгород, ул. Маслякова, 16/102 (литер А)

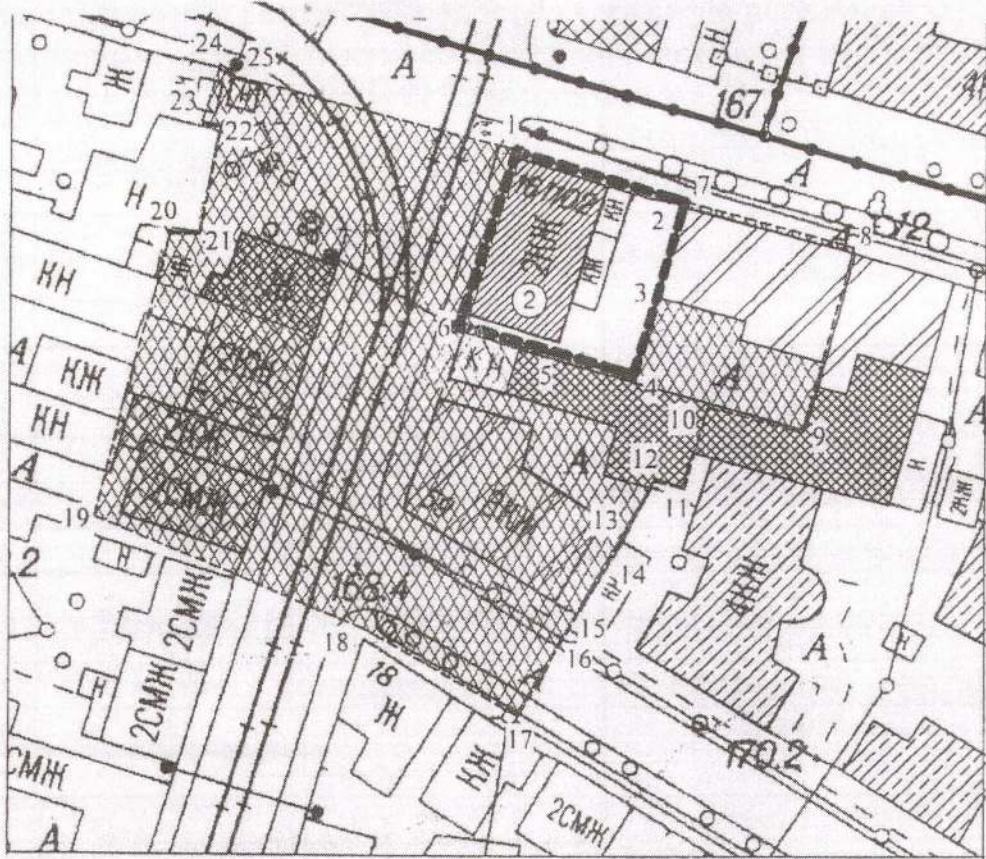
Адрес на момент постановки на государственную охрану: Нижегородская область, г. Нижний Новгород, на пересечении улиц Маслякова и Ильинской, 16/102 (литер А)

7. Сведения о границах территории объекта культурного наследия, включенного в единый государственный реестр объектов культурного наследия (памятников истории и культуры) народов Российской Федерации










Границы территории объекта культурного наследия утверждены постановлением Правительства Нижегородской области «Об утверждении границ территорий и зон охраны объектов культурного наследия регионального значения – «Дом Е.А.Березина» (Маслякова ул., 14 (литера А)) и «Дом Моренова» (на пересечении улиц Маслякова и Ильинской, 16/102 (литера А)) в г. Нижнем Новгороде, режимов использования земель и градостроительных регламентов в утвержденных границах» от 14.11.2014 № 782

2. Границы территории и охранной зоны

объекта культурного наследия регионального значения –
Дом Моренова (адрес на период постановки на государственную охрану: г. Нижний Новгород, на пересечении улиц Маслякова и Ильинской, 16/102 (литер А))



УСЛОВНЫЕ ОБОЗНАЧЕНИЯ:

- 
 - объект культурного наследия регионального значения
2. Дом Моренова (на пересечении улиц Маслякова и Ильинской, 16/102 (литер А)).
- 
 - исторически ценные градоформирующие объекты
- 
 - рядовые объекты историко-градостроительной среды
- 
 - объект современной архитектуры, обладающий выраженными стилевыми признаками
- 
 - объекты историко-градостроительной среды, не имеющие стилевых признаков
- 
 - границы зон охраны объекта культурного наследия федерального значения: «Дом Фролова, 1830-1840 гг.», утвержденные постановлением Правительства Нижегородской области от 23 декабря 2013 года № 983
- 
 - граница территории объекта культурного наследия - 2. Дом Моренова
- 
 - охранный зона
- 
 - поворотная (характерная) точка границ

Координаты поворотных (характерных) точек границ территории и охранной зоны ОЗ-2 объекта культурного наследия регионального значения – Дом Моренова (адрес на период постановки на государственную охрану: г. Нижний Новгород, на пересечении улиц Маслякова и Ильинской, 16/102 (литер А))

Обозначение поворотной (характерной) точки	Координаты поворотных (характерных) точек в местной системе координат (МСК) г. Нижний Новгород	
	X	Y
1	1302,98	116,15
2	1296,64	138,87
3	1283,88	135,07
4	1272,83	131,78
5	1277,01	117,02
6	1279,45	108,43
7	1297,30	139,07
8	1290,40	163,52
9	1259,52	154,97
10	1263,60	141,34
11	1259,17	139,99
12	1260,37	136,24
13	1256,46	133,88
14	1253,50	133,40
15	1239,26	124,95
16	1235,38	122,64
17	1227,00	117,68
18	1242,05	90,56
19	1252,60	57,31
20	1294,20	66,66
21	1293,82	71,24
22	1308,33	73,71
23	1308,80	71,65
24	1317,14	73,63
25	1315,49	76,16

РЕЖИМ

**ИСПОЛЬЗОВАНИЯ ЗЕМЕЛЬ И ГРАДОСТРОИТЕЛЬНЫЕ РЕГЛАМЕНТЫ
В ГРАНИЦЕ ТЕРРИТОРИИ ОБЪЕКТА КУЛЬТУРНОГО НАСЛЕДИЯ
РЕГИОНАЛЬНОГО ЗНАЧЕНИЯ - ДОМ МОРЕНОВА (НА ПЕРЕСЕЧЕНИИ УЛИЦ
МАСЛЯКОВА И ИЛЬИНСКОЙ, 16/102 (ЛИТЕРА А)) В Г. НИЖНЕМ НОВГОРОДЕ (далее -
Режим)**

1. Настоящим Режимом разрешается:

а) проведение работ по сохранению объектов культурного наследия в соответствии с проектами проведения указанных работ, согласованными в установленном порядке государственным органом охраны объектов культурного наследия Нижегородской области, на основании его письменного разрешения и задания на проведение указанных работ;

