

ПАМЯТНИКИ ИСТОРИИ И КУЛЬТУРЫ СССР (недвижимые)

СОЮЗНАЯ РЕСПУБЛИКА РСФСР

~~МИНИСТЕРСТВО КУЛЬТУРЫ, Главное управление по охране памятников~~
(наименование республиканского органа охраны памятников)
ИСТОРИИ И КУЛЬТУРЫ

П А С П О Р Т

I. НАИМЕНОВАНИЕ ПАМЯТНИКА ~~Памятник защитникам~~ Памятник защитникам Москвы "Противотанковые ежи"

II. ТИПОЛОГИЧЕСКАЯ ПРИНАДЛЕЖНОСТЬ

памятник археологии	памятник истории	памятник архитектуры	памятник монумент. иск-ва
	4		I

III. ДАТИРОВКА ПАМЯТНИКА (или дата исторического события, с которым связано возникновение памятника — для памятников истории)

1941 г.; установлен в 1966 г.

IV. АДРЕС (местонахождение) ПАМЯТНИКА Московский обл. Ленинградский р-н
(АССР, край, область, район, автономная обл.,

23-й километр шоссе Москва-Ленинград
национальный округ, населенный пункт, пути подъезда)

V. ХАРАКТЕР СОВРЕМЕННОГО ИСПОЛЬЗОВАНИЯ

по первонач. назначению	культурно-просветит.	туристско-экскурсион.	лечебно-оздоровительн.	жилищные помещения	хозяйственное	не используется
	музей библ. клуб	+	больн. санат. д/отд.		учреждение торгов. промышл. склад	

ПРИЛОЖЕНИЯ:

- Фото общего вида — 2
- Фото фрагментов — 2
- Генплан — I
- Обмеры: план —
- фасад —
- разрез —
- Схематический план охранной зоны —
- вкладыш на I стр.

VI. ИСТОРИЧЕСКИЕ СВЕДЕНИЯ

- а) для памятников археологии — история возникновения, кем и когда производились разведки и раскопки, место хранения коллекций.
- для памятников истории — история возникновения: краткая характеристика событий и лиц, в связи с которыми объект приобрел значение памятника.
- для памятников архитектуры и монументального искусства — автор, строитель, заказчик, история создания.

В октябре 1941 г., когда немецко-фашистские войска почти вплотную подошли к Москве, Государственный комитет обороны принял решение о строительстве непосредственно на подступах к столице оборонительной линии из двух рубежей. Внешний рубеж этой зоны обороны шел по берегу Широковского водохранилища, западнее г. Химки, пересекал на 38-м км. Минское шоссе и шел далее на юг через Домодедово. Второй рубеж проходил по линии Окружной железной дороги.

Сооружение оборонительных укреплений в Подмосковье началось с 12 октября 1941 г. На всех магистралях ведущих к городу были возведены заграждения, минированы дороги и мосты. С 16 октября москвичи приступили к строительству оборонительных линий внутри городских границ. На улицах столицы было сооружено 10 км. баррикад, 30 км. надолб, установлено до 24 тыс. металлических "ежей", 22 км. противотанковых препятствий, свыше 800 дотов и дзотов, около 500 огневых точек в домах.

В начале декабря 1941 г. линия фронта на Ленинградском направлении проходила на 38-м км шоссе Москва-Ленинград и на случай прорыва немецко-фашистскими войсками обороны Западного фронта на 23-м км. Ленинградского шоссе советское командование сосредоточило четыре московские рабочие дивизии и дивизию Иваново-Вознесенцев. На этих позициях развертывались войска новых — 60-й и 24-й армий, формировавшиеся из прибывающих со всей страны частей и соединений.

К 5 декабря 1941 г. наступление немецко-фашистских войск под Москвой было остановлено. Противнику не удалось прорвать оборону советских войск ни на одном из участков фронта. /см. вкладыш I/

б) перестройки и утраты, изменявшие первоначальный облик памятника.

Не имеется

в) реставрационные работы (общая характеристика, время, автор, место хранения документации)

Не производилось.

VII. ОПИСАНИЕ ПАМЯТНИКА

а)	для памятников археологии	— характер культурного слоя, важнейшие находки.
	для памятников истории	— характеристика памятника, наличие, текст и время установления мемориальной доски.
	для памятников архитектуры	— основные особенности планированной, композиционно-пространственной структуры и конструкции; характер декора фасадов и интерьеров; наличие живописи, скульптуры, прикладного искусства; строительный материал, основные габариты.
	для памятников монумент. иск-ва	— основные особенности композиционного и колористического решения; тексты, материал, техника, размер.

Памятник защитникам Москвы представляет собой монументальный комплекс, основной доминантой которого является композиция "Противотанковые ежи". "Ежи" — гигантское повторение тех препятствий, которые преграждали в годы войны дорогу фашистским танкам, изготовлены из металла и покрыты краской красновато-бурого цвета. Длина металлических конструкций, из которых составлены "ежи" — 3м. У подножия "ежей" покоится гранитная стела-подиум. На верхней склоненной грани стелы выполнено мозаичное панно из стекла и керамики, изображающее участок линии фронта, на котором находился рубеж обороны советских войск к моменту начала их контрнаступления. На лицевой грани стелы невысоким рельефом с подшифровкой букв выполнен текст сводки Совинформбюро от 6 декабря 1941 г. о начале контрнаступления советских войск под Москвой:

"В последний час. Поражение немецких войск под Москвой. 6 декабря 1941 года войска нашего Западного фронта измотав противника в предшествующих боях перешли в контрнаступление против его фланговых группировок. В результате начатого наступления обе эти группировки разбиты и поспешно отходят, бросая технику, оружие и неся огромные потери. Совинформбюро. Декабрь 1941 года".

Перед "ежами" простирается обширная площадь прямоугольной формы, выложенная бетонными плитами. С одной боковой стороны она ограничена пологим откосом Ленинградского шоссе, с другой / сев.-зап. цепи "ежей"/, перпендикулярно к ним — стелой в виде изогнутой под углом семнадцатиметровой стены из бетонных блоков. /см. вкладка I/

б) общая оценка общественной, научно-исторической и художественной значимости памятника.

Памятник, увековечивающий боевые и трудовые подвиги защитников Москвы в годы Великой Отечественной войны 1941-1945 гг.

VIII. ОСНОВНАЯ БИБЛИОГРАФИЯ, АРХИВНЫЕ ИСТОЧНИКИ, ИКОНОГРАФИЧЕСКИЙ МАТЕРИАЛ

Цыганков В.П. Героическая Москва. М., 1960, с. 94-96.

Провал гитлеровского наступления на Москву. М., 1966.

Дорогами побед. М., 1976, с. 30-31.

Дубинская Л.С. Подмосковье: Музеи, мемориалы, памятники. М., 1985.

IX. ТЕХНИЧЕСКОЕ СОСТОЯНИЕ

характеристика общего состояния:
 для памятников археологии культурного слоя важнейших находок

для памятников архитектуры и истории конструкций стен покрытий потолков пола декора фасадов интерьеров

в интерьере: живопись скульптуры прикл. иск-ва

для памятников монументального искусства цоколи постаменты скульптуры грунта красочного слоя

хорошее	среднее	плохое	аварийное
+			
+			

X. СИСТЕМА ОХРАНЫ

а) категория охраны

союзная	республ.	местная	не состоит
+	+		

б) дата и № документа о принятии под охрану Постановление Совета Министров РСФСР
от 4.12.74 № 624

в) границы охранной зоны и зоны регулирования застройки (краткое описание со ссылкой на утверждающий документ)

Границы охранной зоны памятника не установлены.

г) балансовая принадлежность и конкретное использование на балансе исполкома Ленинградского райсовета г. Москвы

д) дата и № охранного документа нет

Дата выдачи паспорта

Составитель Цветков И. О.
 (ф. и. о., должность или профессия)

(подпись)

197 85

Инспектор по охране памятников Чижова И. К.

(подпись)



ВИАДАН I

к паспорту на памятник защитникам Москвы

"Противотанковые ежи"

*Моск. обл. Химкинский р-н, 23-й км. ш. Москва-Ленинград.*К пункту УI-а

За 20 дней ноябрьского наступления на Москву вермах потерял свыше 55 тыс. человек убитыми, 777 танков, 550 автомашин, 178 орудий.

Победа советских войск под Москвой явилась решающим и переломным событием первого года войны, которое оказало огромное влияние на весь последующий ход борьбы с немецко-фашистскими захватчиками.

Памятник героическим защитникам столицы сооружен в канун 25-летия битвы под Москвой на 23-м километре Ленинградского шоссе, где проходил оборонительный рубеж, силами и на средства комсомольцев Москвы и Московской области.

Монументальный комплекс был открыт 6 декабря 1966 года в день 25-летней годовщины начала контрнаступления Красной Армии под Москвой.

Авторы памятника: архитекторы - А.Михе, А.А.Агафонов, И.П.Ермишин; инженер - К.Михайлов.

К пункту УII-а

На левой лицевой грани стелы, обращенной вовнутрь комплекса выполнены барельефные изображения воинов и партизан - боевых защитников столицы, тружеников тыла. На правой лицевой грани стелы контррельефом выполнена надпись, воспроизводящая слова из песни о Москве: "И врагу никогда не добиться, чтоб склонилась твоя голова...".

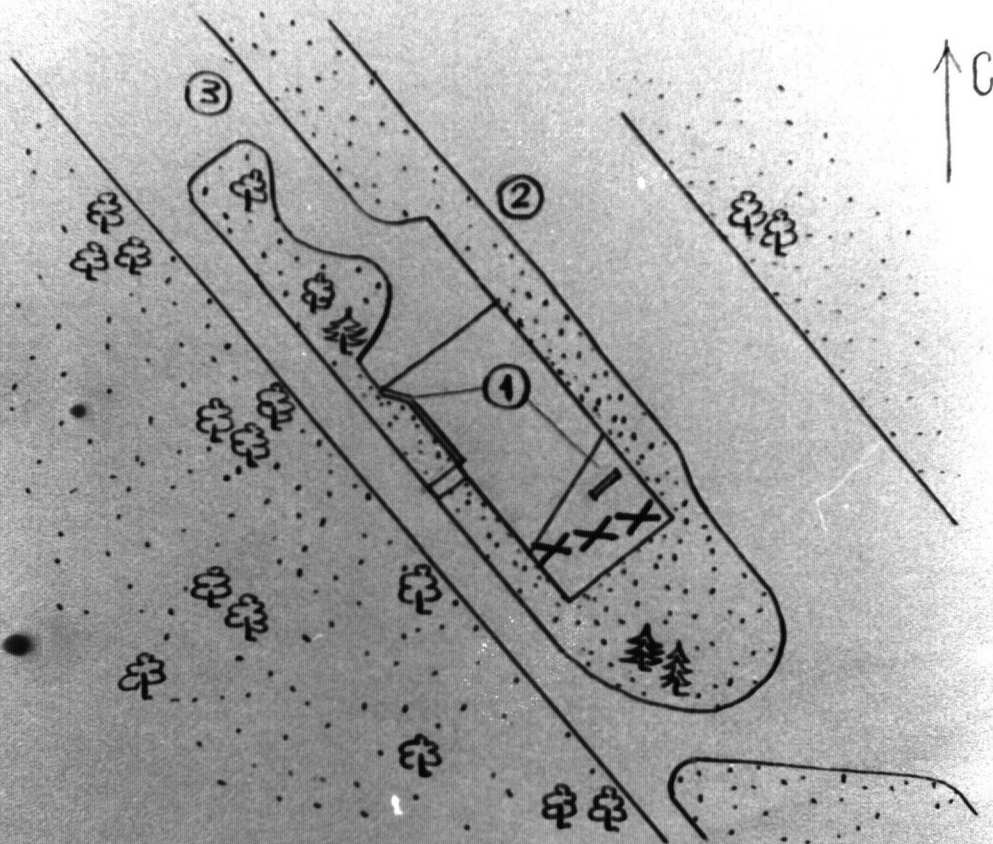
Территория вокруг памятника благоустроена и озеленена.

МОСКОВСКАЯ ОБЛАСТЬ


ХИМКИНСКИЙ РАЙОН

ПАМЯТНИК ЗАЩИТНИКАМ МОСКВЫ
"ПРОТИВОТАНКОВЫЕ СЖИ"

ГЕНПЛАН




ЭКСПЛИКАЦИЯ:



1. МЕМОРИАЛЬНЫЙ КАМЕНЬ
2. ЛЕНИНГРАДСКОЕ ШОССЕ
3. СТОЯНКА ДЛЯ АВТОМОБИЛЕЙ

ОБМЕРЫ:
КУРЛЮКОВ
ЦВЕТКОВ

1986 г.





И ВРАГУ НИКОГДА НЕ ДОБИТЬСЯ
ЧТОБ СКОНИЛСЯ ТВОЯ ГОЛОВА

ПОСЛЕДНИЙ ЧАС.

ПОРАЖЕНИЕ НЕМЕЦКИХ ВОЙСК ПОД МОСКВОЙ

... В ДЕКАБРЕ 1941 ГОДА ВОЙСКА НАШЕГО ЗАПАДНОГО ФРОНТА
ИЗМОЩАВ ПРОДОЛЖИТЕЛЬНУЮ В ПРЯМОУГОЛЬНИК БИЙН ПЕРИОДА И
КОММУНАЛЬНЫЕ ПРОПИСИ ЕГО ЧЛАНОВЫХ ГРУППИРОВКИ
В РЕЗУЛЬТАТЕ НАЧАТОГО НАСТУПЛЕНИЯ ОБЕ ДВА ГРУППИРОВКИ
РАЗБИТЫ И ПОСЛЕШНО ОВЛАДЯЮ, БРОСАЯ ТЕХНИКУ, ПОРУЖЕНИЕ
И НЕСЯ ОГРОМНЫЕ ПОТЕРИ...

СОВИИФОРМАЦИЯ ДЕКАБРЬ 1941 ГОДА



ИМПЕРИЯ ИДЕОЛОГИИ
ИЛИ ЧУЖДАНАСТАВА

МИНИСТЕРСТВО КУЛЬТУРЫ СССР ● ПАМЯТНИКИ ИСТОРИИ И КУЛЬТУРЫ СССР (недвижимые) 2.4./4.1/ - I.32.36.
(индекс)

СОЮЗНАЯ РЕСПУБЛИКА РСФСР Гл. управление по охране памятников
(наименование республиканского органа охраны)

Адрес Московская обл., Химкинский р-н, 23-й км. ш. Москва-Денинград
(АССР, край, область; район, автономная обл.; национальный округ; населенный пункт)

УЧЕТНАЯ КАРТОЧКА

I. НАИМЕНОВАНИЕ ПАМЯТНИКА Памятник защитникам Москвы "Противотанковые ежи"

II. ТИПОЛОГИЧЕСКАЯ ПРИНАДЛЕЖНОСТЬ

памятник архитектуры	памятник истории	памятник архитектуры	памятник монумент. ис-ка
	+		I

III. ДАТИРОВКА ПАМЯТНИКА 1941 г.; установлен в 1965 г.

IV. ХАРАКТЕР СОВРЕМЕННОГО ИСПОЛЬЗОВАНИЯ

по первоначальной назначению	культурно-просветительное	туристско-экскурсионное	лечебно-оздоровительн.	жилые помещения	хозяйственное	не используется

предлож. по использ.

V. ХАРАКТЕРИСТИКА ТЕХНИЧЕСКОГО СОСТОЯНИЯ

хорошее	среднее	плохое	аварийное
+			

VI. КАТЕГОРИЯ ОХРАНЫ

союзная	республ.	местная	не состоит
	+		

наличие утвержденной охранной зоны

да	нет
	+


VII. НАЛИЧИЕ ДОКУМЕНТАЦИИ

паспорт	фотографии	обмеры	реставрационные материалы
+	+		

место хранения документов
Дата составления карточки
М. П. ГИИ

органы охраны			реставрационные мастерские		музей, архив, НИИ
союзный	республикан.	местный	республикан.	местные	
	+	+			

Составитель Петров К.О. Иванов Инспектор по охране памятников Чизова И.К.
(ф. и. о., должность или профессия, подпись) (ф. и. о., подпись)



УЧЕТНАЯ КАРТОЧКА (оборотная сторона)

Фото или схематический план



Краткое описание

Поздней осенью 1941 г. на 23-м км. Ленинградского шоссе проходил рубеж Московской зоны обороны, строительство которой было начато по решению Государственного комитета обороны с 12 октября 1941 г. На случай прорыва обороны советских войск на 23-м км. Ленинградского шоссе были сосредоточены четыре московские и Иваново-Вознесенская рабочие дивизии. На этих позициях развертывались войска наших 60-й и 24-й армий. К 5.XII.1941 г. наступление немцев под Москвой было окончательно сорвано. Памятник защитникам Москвы представляет собой монументальный комплекс, основой которого является композиция "Ежи". Они изготовлены из металла. Юго-восточнее цепи ежей расположена стела с изображением защитников столицы и выбитыми словами из песни о Москве. Перед цепью ежей - другая стела-подиум с картой участка фронта из керамики и стекла и выбитыми словами из сводки Совинформбюро от 6 декабря 1941 г.

Пушкинская тип. Моск. обл. 1244-79