

Памятники истории и культуры РФ (недвижимые)

РОССИЙСКАЯ ФЕДЕРАЦИЯ

Управление культурного наследия, художественного образования и науки
Федерального агентства по культуре и кинематографии Российской Федерации

(наименование республиканского органа охраны памятников)

Паспорт

I. НАИМЕНОВАНИЕ ПАМЯТНИКА **Братская могила советских воинов**

II. ТИПОЛОГИЧЕСКАЯ ПРИНАДЛЕЖНОСТЬ

Памятник археологии	Памятник истории	Памятник архитектуры	Памятник монумент. искусства
	4		

III. Датировка памятника (или дата исторического события, с которым связано возникновение памятника для памятников истории) 1942-1943 гг., 1962 г. – установлен обелиск

IV. АДРЕС (месторасположение) ПАМЯТНИКА Волгоградская область, Клетский район,
ст. Распопинская. *Западно-сталинские*

(край, область, район, автономная область, национальный округ, населённый пункт, пути подъезда)

V. ХАРАКТЕР СОВРЕМЕННОГО ИСПОЛЬЗОВАНИЯ

По первонач. назначению	Культ- просвет.	Туристско- экскурсион.	Лечебно- оздоровит.	Жил. Помещения	Хоз. Постройки	Не используется
	Музей, библиотека, клуб		Больница, санаторий, дом отдыха	Учреждение, торгово- промышл. склад		
+		+				

Приложения: Фото общего вида - 1
Фото фрагментов - 3
Ситуационный план - 1
Обмеры:
 план -
 фасады -
Схематический план охранной зоны -

VI. ИСТОРИЧЕСКИЕ СВЕДЕНИЯ

- а) для памятников археологии – история возникновения, кем и когда производились раскопки и разведки, место хранения коллекций.
- для памятников истории – история возникновения, краткая характеристика событий и лиц, в связи с которыми объект приобрёл значение памятника.
- для памятников архитектуры и монументального искусства – автор, строитель, заказчик, история создания.

По Клетской земле дважды прокатился военный огненный, разрушительный смерч небывалых сражений. С 17 июля по 10 августа 1942 г. в оборонительный период и с 19 по 23 ноября 1942 г. в период контрнаступления советских войск. Кроме того с августа по ноябрь велись ожесточенные бои за захват, расширение и удержание Клетских плацдармов с целью недопущения переброски резервов войск противника против советский войск, оборонявших Сталинград. Их было 2 на Клетской территории: первый – от Клетской до Распопинской, 2-й – от Кременской – Перекопской – Перекопки до Логовского и Мело-Логовского.

Станица Распопинская вошла в историю Сталинградской битвы жесточайшими сражениями, где в период с 19 по 23 ноября 1942 г. подверглась разгрому 3-я румынская армия в составе 15 дивизий, 6-й и 7-й румынские армейские корпуса, при этом 5 дивизий были полностью пленены.

В районе ст. Распопинской противник сооружал главные полосы обороны глубиной 5-8 км. Главная полоса обороны состояла из 2-х позиций. Позиция в свою очередь включала в себя одну-две траншеи, а в отдельных случаях и 3 (как, например, в районе ст. Распопинской). Противник использовал и наши защитные сооружения, оказывая яростное сопротивление.

В оперативных сводках Генерального штаба Красной армии ст. Распопинская упоминалась неоднократно, где сражались 62-я, 21-я, 65-я и 1-я гвардейские армии, 1-я, 4-я 5-я танковые армии, 8-я, 16-я и 17-я воздушные армии. В их составах – стрелковые, артиллерийские, кавалерийские дивизии, корпус и другие воинские соединения.

В братской могиле ст. Распопинская похоронены 126 погибших советских воинов указанных выше соединений.

Обелиск на братской могиле установлен в 1962 г.

- б) перестройки и утраты, изменившие первоначальный облик памятника

Не проводились

- в) реставрационные работы (общая характеристика, время, автор, место хранения документации)

Не производились

VII. ОПИСАНИЕ ПАМЯТНИКА

- а) для памятников археологии – характер культурного слоя, важнейшие находки
- для памятников истории – характеристика памятника, наличие, текст и время установления мемориальной доски
- для памятников архитектуры – основные особенности планировочной, композиционно–пространственной структуры и конструкций: характер декора фасадов и интерьеров; наличие живописи, скульптуры, прикладного искусства; строительный материал, основные габариты
- для памятников монументального искусства – основные особенности композиционного и колористического решения; тесты, материал, техника, размер

Братская могила Советских воинов, погибших в период Сталинградской битвы, находится на окраине юго-западнее ст. Распопинской.

Мемориальное сооружение представляет собой обелиск 3-х гранной формы в виде штыка с завершающей его пятиконечной звездой. Обелиск установлен на постаменте, на котором установлена мраморная мемориальная доска с высеченным текстом: «Воинам, погибшим в боях за станицу Распопинскую, 1942 г.» К обелиску примыкает могильный холм покрытый дерном.

Материалы и размеры мемориального сооружения:

Обелиск и постамент изготовлены из листового металла. Обелиск – 2,2 x 0,45 x 0,45 м. Постамент – 0,25 x 0,55 x 0,65 м. Мемориальная доска – 0,5 x 0,35 м. Могильный холм – 0,4 x 2 x 4 м.

Ограда – деревянный штакетник, установленный на кирпичных подставках. Размер – 0,8 x 8 x 10 м.

- б) общая оценка общественной, научно–исторической или художественной значимости

Памятник, связанный с именами советских воинов, погибших в период Сталинградской битвы 1942 – 1943 гг.

VIII Основная библиография, архивные источники, иконографический материал.

1. Самсонов А. М. «Сталинградская битва», М., издательство «Наука», 1989 г. стр. стр. 362, 379, 385, 404.
2. Колесниченко В. С. «Родная земля Волгоградская», Н.-Волжское изд-во, Волгоград, 1976 г. стр. 86.
3. Еременко А. И. «Сталинград», Военное изд-во, 1961 г. стр. стр. 42-44.

IX. ТЕХНИЧЕСКОЕ СОСТОЯНИЕ

Характеристика общего состояния:		хорошее	среднее	плохое	аварийное
для памятников археологии	культурного слоя важнейших находок				
для памятников архитектуры и истории	конструкций стен покрытий потолков пола, декора фасадов, интерьеров	+			
в интерьере:	живописи, скульптуры, прикладного искусства				
для памятников монументального искусства	цоколя постамента скульптуры грунта красочного слоя				

X. СИСТЕМА ОХРАНЫ

а) категория охраны

Федерал.	Регион.	Местн.	Не состоит
	+		

б) дата и номер документа о принятии под охрану Постановление Волгоградской областной Думы от 05.06.1997 г. № 62/706

в) границы охранной зоны и зоны регулирования застройки (краткое описание со ссылкой на утверждающий документ) не установлена

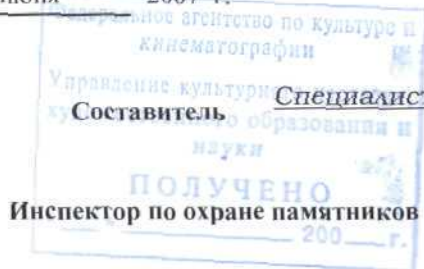
г) балансовая принадлежность и конкретное использование Распопинская муниципальная администрация

д) дата и номер охранного документа Охранное обязательство № 18/И от 23.06.2007 г.

Дата составления паспорта

« 22 » июня 2007 г.

М. П.



Специалист Комитета по культуре Клетского р-на

Сергеева Л. А.

(ф. и., о. должность и профессия)

(подпись)

(подпись)

Ситников А. В.



D000041403

Братская могила советских
воинов, погибших в период
Сталинградской битвы


Станица Распопинская
Клетский район
Волгоградская область


ст-ца Распопинская

Братская могила

Условные обозначения:

 - братская могила

 - грунтовая
дорога

 - деревья,
кустарники

 - жилые
строения

Чертил: Магилин Е. Н.
Июль 2007

0 250 м



М. 1:5000



Фото общего вида

Фото – В. М. Горячев.
Июнь 2007 год.



Фото – В. М. Горячев.
Июнь 2007 год.

Фото 1. Фрагмент памятника.



Фото 2. Фрагмент памятника.



Фото 3. Фрагмент памятника.

РОССИЙСКАЯ ФЕДЕРАЦИЯ

Управление культурного наследия, художественного образования и науки Федеральное агентство по культуре и кинематографии

(наименование республиканского органа охраны)

Адрес Волгоградская область, Клетский район, ст. Распопинская

УЧЕТНАЯ КАРТОЧКА

I НАИМЕНОВАНИЕ ПАМЯТНИКА

Братская могила советских воинов

II ТИПОЛОГИЧЕСКАЯ ПРИНАДЛЕЖНОСТЬ

памятник археологии	памятник истории	памятник градостроит. и архитект.	памятник монумент. ис-ва
	4		

III ДАТИРОВКА ПАМЯТНИКА

1942-1943 гг., 1962 г. – установлен обелиск

IV ХАРАКТЕР СОВРЕМЕННОГО ИСПОЛЬЗОВАНИЯ

по первоначальному назначению	культурно-просветительное	туристско-экскурсионное	лечебно-оздоровительн.	жилые помещения	хозяйственное	не используется
+		+				

предложения по использованию

V ХАРАКТЕРИСТИКА ТЕХНИЧЕСКОГО СОСТОЯНИЯ

хорошее	среднее	плохое	аварийное
	+		

VI КАТЕГОРИЯ ОХРАНЫ

федеральн.	регион.	местная	не состоит
	+		

наличие утверждённых зон охраны

да	нет
	+

VII НАЛИЧИЕ ДОКУМЕНТАЦИИ

паспорт	фотография	обмеры	реставрационные мастерские		
+	+	+			
органы охраны			реставрационные материалы	ОНПЦ по охране пам.	
федеральн.	регион.	местный	федеральн.	местные	
+	+				+

Дата составления карточки

« 22 » июня – 2007 г.

М. П. *Федеральное агентство по культуре и кинематографии*

Специалист Комитета по культуре Клетского р-на

Составитель *С. Сергеева* Сергеева Л. А.


(Ф., и., о., должность или профессия, подпись)

Инспектор по охране памятников

А. В. Ситников

Ситников А. В.

(Ф., и., о., подпись)



УЧЕТНАЯ КАРТОЧКА (оборотная сторона)

Фото или схематический план



Краткое описание

Братская могила советских воинов, погибших в период Сталинградской битвы, находится на окраине юго-западнее станицы Распопинской.

Мемориальное сооружение представляет собой обелиск 3-хгранной формы в виде штыка с завершающей его пятиконечной звездой. Обелиск установлен на постаменте, на котором установлена мраморная мемориальная доска с высеченным на ней текстом. К обелиску примыкает могильный холм покрытый дерном.

Ограда – деревянный штакетник, установленный на кирпичах-подставках.

Материалы и размеры всех частей сооружения:

Обелиск и постамент изготовлены из листового металла. Обелиск – 2,2 x 0,45 x 0,45 м. Постамент – 0,25 x 0,55 x 0,65 м. Мемориальная доска – 0,5 x 0,35 м. Могильный холм – 0,4 x 2 x 4 м. Ограда – 0,8 x 8 x 10 м.