



**ГЛАВНОЕ УПРАВЛЕНИЕ КУЛЬТУРНОГО НАСЛЕДИЯ  
МОСКОВСКОЙ ОБЛАСТИ**

**РАСПОРЯЖЕНИЕ**

03.08.2023 № 35РВ-105

г. Красногорск

О включении выявленного объекта культурного наследия в единый государственный реестр объектов культурного наследия (памятников истории и культуры) народов Российской Федерации в качестве объекта культурного наследия регионального значения и утверждении границы и режима использования его территории и предмета охраны

В соответствии с Федеральным законом от 25.06.2002 № 73-ФЗ «Об объектах культурного наследия (памятниках истории и культуры) народов Российской Федерации», Положением о государственной историко-культурной экспертизе, утвержденным Постановлением Правительства Российской Федерации от 15.07.2009 № 569 «Об утверждении положения о государственной историко-культурной экспертизе», Приказом Министерства культуры Российской Федерации от 04.06.2015 № 1745 «Об утверждении требований к составлению проектов границ территории объектов культурного наследия», Законом Московской области № 11/2018-ОЗ «Об объектах культурного наследия (памятниках истории и культуры) в Московской области» и Положением о Главном управлении культурного наследия Московской области, утвержденным постановлением Правительства Московской области от 11.04.2016 № 287/11 «О формировании Главного управления культурного наследия Московской области» и на основании заключения (акта) государственной историко-культурной экспертизы в целях обоснования целесообразности включения в единый государственный реестр объектов культурного наследия (памятников истории и культуры) народов Российской Федерации выявленного объекта культурного наследия «Братская могила советских воинов, 1941-1943 гг.», расположенного по адресу: Московская область, Истринский район, село Павловская Слобода, на границе с д. Покровское, выполненным аттестованным экспертом по проведению государственной историко-культурной экспертизы О.А. Дробнич (приказ Министерства культуры Российской Федерации № 996 от 25.08.2020 «Об аттестации экспертов по проведению государственной историко-культурной экспертизы»), содержащим вывод об обоснованности включения выявленного объекта культурного наследия в единый государственный реестр объектов культурного наследия (памятников истории

006334 \*



и культуры) народов Российской Федерации, в качестве объекта культурного наследия регионального значения.

1. Включить выявленный объект культурного наследия в единый государственный реестр объектов культурного наследия (памятников истории и культуры) народов Российской Федерации в качестве объекта культурного наследия регионального значения согласно приложению 1 к настоящему распоряжению.

2. Исключить выявленный объект культурного наследия из перечня выявленных объектов культурного наследия Московской области согласно приложению 2 к настоящему распоряжению.

3. Утвердить прилагаемые:

1) границу территории объекта культурного наследия регионального значения «Братская могила советских воинов, 1941-1942 гг.», расположенного по адресу: Московская область, городской округ Истра, 60 м. к западу от села Павловская Слобода, ул. Ленина, д. 100;

2) режим использования территории объекта культурного наследия регионального значения «Братская могила советских воинов, 1941-1942 гг.», расположенного по адресу: Московская область, городской округ Истра, 60 м. к западу от села Павловская Слобода, ул. Ленина, д. 100;

3) предмет охраны объекта культурного наследия регионального значения «Братская могила советских воинов, 1941-1942 гг.», расположенного по адресу: Московская область, городской округ Истра, 60 м. к западу от с. Павловская Слобода, ул. Ленина, д. 100.

4. Управлению государственной охраны объектов культурного наследия Главного управления культурного наследия Московской области направить копию настоящего распоряжения:

1) в течение 5 дней со дня его регистрации в Министерство информационных и социальных коммуникаций Московской области для официального размещения (опубликования) на сайте Правительства Московской области в Интернет-портале Правительства Московской области;

2) в 7-дневный срок после дня первого официального опубликования в Управление Министерства юстиции Российской Федерации по Московской области с соблюдением требований, установленных распоряжением Губернатора Московской области от 21.05.2021 № 163-РГ «Об организации представления нормативных правовых актов Московской области для включения в федеральный регистр нормативных правовых актов субъектов Российской Федерации»;


3) в течение 5 рабочих дней со дня его регистрации в Прокуратуру Московской области в соответствии с распоряжением Губернатора Московской области от 30.07.2018 № 255-РГ «О направлении в Прокуратуру Московской области нормативных актов Московской области и их проектов».

5. Отделу организационной работы и кадров Контрольно-правового управления Главного управления культурного наследия Московской области разместить настоящее распоряжение на официальном сайте Главного управления культурного наследия Московской области.

6. Настоящее распоряжение вступает в силу на следующий день после дня его официального опубликования.

7. Контроль за исполнением настоящего распоряжения оставляю за собой.

Начальник Главного управления  
культурного наследия Московской области

A handwritten signature in blue ink, consisting of a large, stylized loop followed by a few short strokes.

Ю.В. Гриднев

Приложение 1  
к распоряжению Главного управления  
культурного наследия Московской области  
от 03.03.2023 № 35РБ-105

### ПЕРЕЧЕНЬ

выявленных объектов культурного наследия, включаемых в единый государственный реестр объектов культурного наследия (памятников истории и культуры) народов Российской Федерации в качестве объектов культурного наследия регионального значения

	Наименование выявленного объекта культурного наследия, дата создания, дата основных изменений (перестроек), автор	Наименование выявленного объекта культурного наследия, с которым он включается в единый государственный реестр объектов культурного наследия (памятников истории и культуры) Российской Федерации	Сведения о времени возникновения или дате создания объекта	Вид объекта культурного наследия	Адрес объекта культурного наследия
1	2	3	4	5	6
1	«Братская могила советских воинов, 1941-1943 гг.»	«Братская могила советских воинов, 1941-1942 гг.»	1941 – 1942 гг.	Памятник	Московская область, городской округ Истра, 60 м. к западу от села Павловская Слобода, ул. Ленина, д. 100



Приложение 2  
к распоряжению Главного управления  
культурного наследия Московской  
области

от 03.03.2023 № 35РПв-105

### ПЕРЕЧЕНЬ

выявленных объектов культурного наследия, исключаемых из перечня выявленных  
объектов культурного наследия Московской области

	Наименование выявленного объекта культурного наследия, дата создания, дата основных изменений (перестроек), автор	Адрес объекта культурного наследия
1	2	3
1.	«Братская могила советских воинов, 1941-1943 гг.»	Московская область, Истринский район, с. Павловская Слобода, (на границе с д. Покровское)

УТВЕРЖДЕНА

распоряжением Главного управления  
культурного наследия Московской области  
от 03.03.2023 № 35ПВ-105

Граница территории объекта культурного наследия  
регионального значения «Братская могила советских воинов, 1941-1942 гг.»,  
расположенного по адресу: Московская область, городской округ Истра, 60 м.  
к западу от села Павловская Слобода, ул. Ленина, д. 100

Описание границы территории объекта культурного наследия регионального  
значения «Братская могила советских воинов, 1941-1942 гг.», расположенного по  
адресу: Московская область, городской округ Истра, 60 м. к западу от села  
Павловская Слобода, ул. Ленина, д. 100:

1-2 – из исходной точки 1, с координатами 475859.51, 1347594.39,  
протяженностью около 34 м по оси юго-запад - северо-восток;

2-3 – по оси северо-запад - юго-восток протяженностью около 55,3 м;

3-4 – по оси северо-восток - юго-запад протяженностью около 15,5 м;

4-5 – по оси юго-восток - северо-запад протяженностью около 21,4 м;

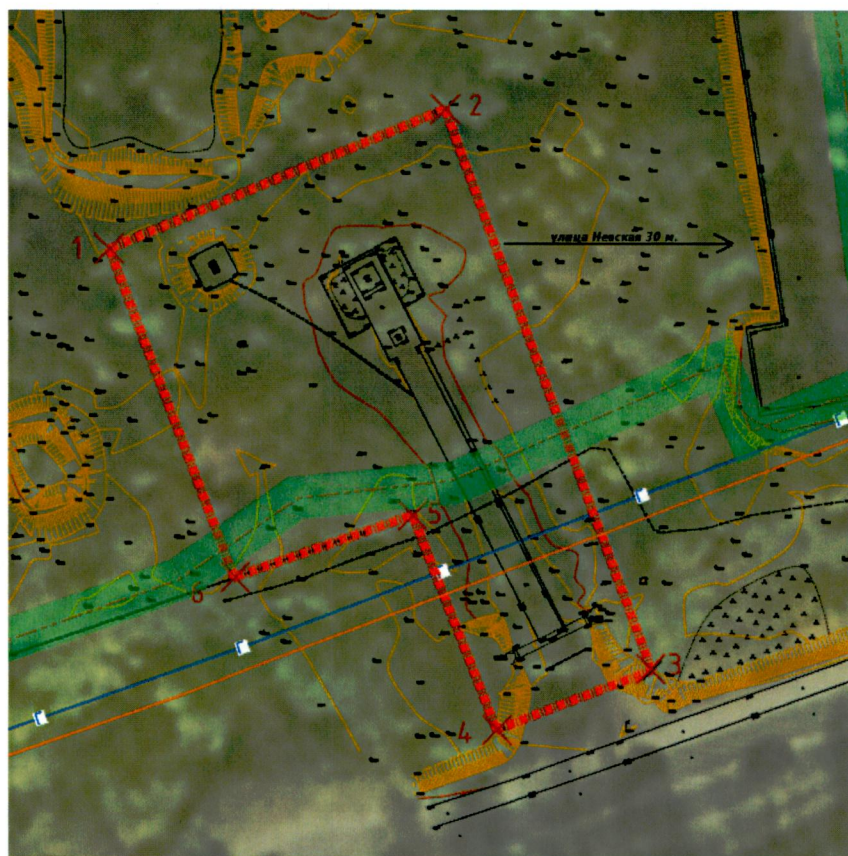
5-6 – по оси северо-восток - юго-запад протяженностью около 17,6 м;

6-1 – по оси юго-восток - северо-запад протяженностью около 32,6 м.  
в исходную точку.








2. Графическое изображение границы территории объекта культурного наследия регионального значения «Братская могила советских воинов, 1941-1942 гг.», расположенного по адресу: Московская область, городской округ Истра, 60 м. к западу от села Павловская Слобода, ул. Ленина, д. 100

**Карта (схема) границ территории объекта культурного наследия регионального значения  
"Братская могила советских воинов, 1941-1942 гг.",  
адресный ориентир: Московская область, городской округ Истра, 60 м. к западу от  
села Павловская Слобода, ул. Ленина, д. 100**



**УСЛОВНЫЕ ОБОЗНАЧЕНИЯ**

-  Граница территории объекта культурного наследия
-  Поворотная (характерная) точка и порядковый номер границ территории объекта культурного наследия
-  Граница кадастра автодороги
-  Газопровод
-  ЗОУИТ

5 2,5 0 2,5 5 10 15 20 25 м

3. Каталог координат характерных (поворотных) точек границы территории объекта культурного наследия регионального значения «Братская могила советских воинов, 1941-1942 гг.», расположенного по адресу: Московская область, городской округ Истра, 60 м. к западу от села Павловская Слобода, ул. Ленина, д. 100

Наименование точки	Координаты характерных (поворотных) точек в местной системе координат (МСК-50)	
	X	Y
1	475859.51	1347594.39
2	475872.42	1347625.84
3	475820.47	1347645.20
4	475814.99	1347630.66
5	475834.82	1347622.78
6	475829.09	1347606.13
1	475859.51	1347594.39



## УТВЕРЖДЕН

распоряжением Главного управления  
культурного наследия Московской  
области

от 03.03.2023 № 35ПВ-105

Режим использования территории объекта культурного наследия  
регионального значения «Братская могила советских воинов, 1941-1942 гг.»,  
расположенного по адресу: Московская область, городской округ Истра, 60 м.  
к западу от села Павловская Слобода, ул. Ленина, д. 100

Режимом использования территории объекта культурного наследия  
регионального значения «Братская могила советских воинов, 1941-1943 гг.»,  
расположенного по адресу: Московская область, городской округ Истра, 60 м.  
к западу от села Павловская Слобода, ул. Ленина, д. 100 (далее – Объект), разрешается  
по специально разработанным проектам, согласованным с органом охраны объектов  
культурного наследия в порядке, установленном законодательством Российской  
Федерации:

проведение работ по сохранению Объекта;

проведение работ по благоустройству и озеленению территории Объекта,  
не нарушающее визуальные раскрытия Объекта;

проведение санитарно-оздоровительных и лечебных мероприятий по всем  
старовозрастным насаждениям на территории Объекта на основе предварительных  
дендрологических исследований;

благоустройство территории с использованием в покрытии площадок,  
пешеходных дорожек и тротуаров традиционных материалов (дерево, камень,  
гравийная смесь);

установка элементов благоустройства (скамьи, урны), отвечающей  
характеристикам архитектурной среды;

установка архитектурной подсветки в рамках работ по сохранению Объекта;

прокладка подземных инженерных коммуникаций с последующей  
рекультивацией нарушенных участков;

ремонт и реконструкция существующих инженерных коммуникаций;

обеспечение пожарной безопасности

Запрещается:

любое строительство, не связанное с восстановлением утраченных  
исторических построек Объекта, за исключением временных построек, необходимых  
для проведения работ по сохранению Объекта;

проведение земляных, строительных, мелиоративных и иных работ, за  
исключением работ по сохранению объекта культурного наследия

или его отдельных элементов, сохранению историко-градостроительной или природной среды Объекта;

изменение исторической планировочной структуры, благоустройство, связанное с изменением исторического облика территории Объекта;

уничтожение и повреждение Объекта и природных объектов, включая самовольную вырубку зелёных насаждений;

самовольная посадка зелёных насаждений;

возведение сплошных непроницаемых железобетонных, металлических и других ограждений;

проведение всех видов земляных работ без археологической разведки;

движение транспорта по территории Объекта, за исключением специального;

прокладка дорог и размещение наземных и подземных автостоянок;

заправка топливом, мойка и ремонт автомобилей и других машин механизмов;

загрязнение почв любыми химическими веществами;

разведение костров;

размещение рекламных конструкций на Объекте и его территории;

размещение киосков, навесов, информационных конструкций (в том числе отдельно стоящих), вывесок, указателей, искажающих визуальное восприятие Объекта;

установка вышек телекоммуникационной связи;

установка на фасадах, крышах Объекта средств технического обеспечения, в том числе кондиционеров, телеантенн, тарелок спутниковой связи;

установка опор линий электропередачи;

захламление территории, свалка мусора и бытовых отходов;

добыча песка, гравия, дёрна и других материалов;

строительство гидротехнических сооружений;

создание разрушающих вибрационных нагрузок динамическим воздействием на грунты в зоне их взаимодействия с Объектом.



УТВЕРЖДЕН

распоряжением Главного управления  
культурного наследия Московской области  
от 03.03.2023 № 35/ПВ-105

Предмет охраны

объекта культурного наследия регионального значения «Братская могила советских воинов, 1941-1942 гг.», расположенного по адресу: Московская область, городской округ Истра, 60 м. к западу от села Павловская Слобода, ул. Ленина, д. 100

1. Предметом охраны объекта культурного наследия регионального значения «Братская могила советских воинов, 1941-1942 гг.», расположенного по адресу: Московская область, городской округ Истра, 60 м. к западу от села Павловская Слобода, ул. Ленина, д. 100 (далее — предмет охраны, Объект) являются:

местоположение Объекта к северу относительно автомобильной дороги «ММК-Павловская Слобода-Нахабино»;

объемно-пространственная и композиционно-планировочная структура Объекта, включая скульптурную композицию (женская фигура с ребенком), её габариты, силуэт, высотные отметки, материал и характер обработки;

obelisk с красной звездой 1965 г., его габариты, силуэт, высотные отметки, материал и характер обработки, местоположение мемориального креста;

еловая аллея, ведущая к Объекту;

видовые раскрытия, включая вид с автомобильной дороги «ММК-Павловская Слобода-Нахабино» на Объект.

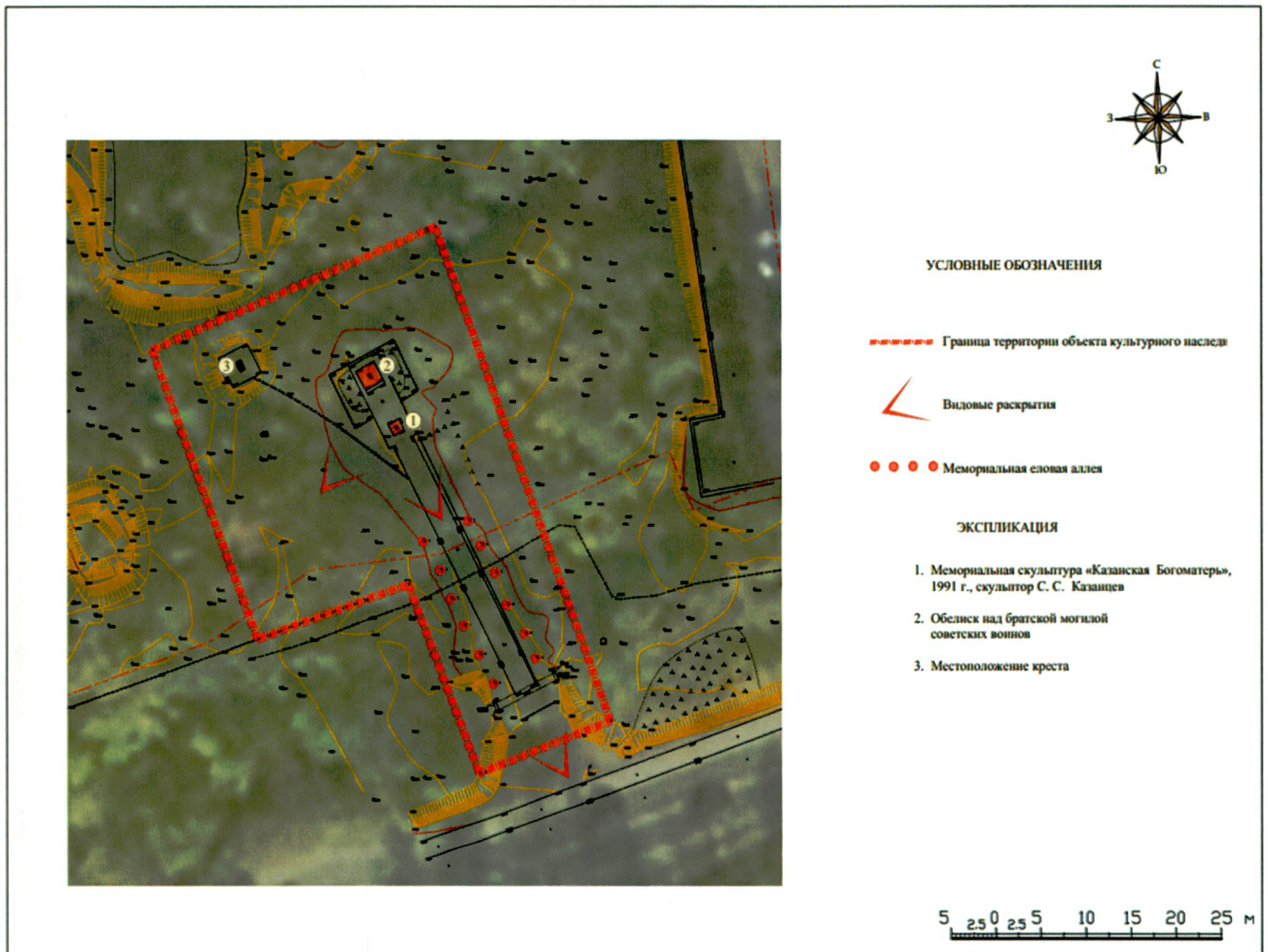
2. Схема предмета охраны и фотофиксация предмета охраны представлена в приложениях 1,2 к настоящему предмету охраны.

3. В соответствии с законодательством Российской Федерации в области охраны объектов культурного наследия в предмет охраны могут быть внесены изменения при обнаружении новых сведений, выявленных в процессе проведения комплексных научных исследований и осуществлении производства реставрационных работ.

## Приложение 1

к предмету охраны объекта культурного наследия регионального значения – «Братская могила советских воинов, 1941-1942 гг.», расположенного по адресу: Московская область, городской округ Истра, 60 м. к западу от села Павловская Слобода, ул. Ленина, д. 100

### Схема предмета охраны объекта культурного наследия регионального значения «Братская могила советских воинов, 1941-1942 гг.»






Предмет охраны объекта культурного наследия регионального значения  
"Братская могила советских воинов, 1941-1942 гг."


**Обелиск над братской могилой советских воинов.**

Бетонное основание, местоположение мемориальной доски с именами захороненных, стальной пилон, завершённый пятиконечной звездой, окрашенной в красный цвет, табличка в нижней части пилона с текстом: «Вечная память защитникам Москвы, павшим в 1941-42 гг. Пионеры школы № 820», высотные отметки обелиска

Общий вид памятника



Элементы памятника



**Мемориальная скульптура «Казанская Богоматерь»,  
1991 г., скульптор С. С. Казанцев**

Скульптура и постамент, отлитые единым массивом из бетона, окрашенные серебряной краской



Общий вид памятника



Элементы памятника

## Приложение 2

к предмету охраны объекта культурного наследия регионального значения – «Братская могила советских воинов, 1941-1942 гг.», расположенного по адресу: Московская область, городской округ Истра, 60 м. к западу от села Павловская Слобода, ул. Ленина, д. 100

Фотофиксация объекта культурного наследия регионального значения – «Братская могила советских воинов, 1941-1942 гг.»




1. Общий вид с юга.





2. Общий вид с запада.



3. Вид на памятник с востока.





4. Обелиск с доской вид с юга.





5. Вид на обелиск с востока.



6. Вид на обелиск с северо-запада





7. Вид на крест с юго-востока.



8. Вид на крест с запада.