Приложение 1
к Приказу комитета по культуре
Ленинградской области
от «6» 08 2018 г. № 01-03/18-106

Границы территории объекта культурного наследия «Часовня во имя Казанской иконы Божией Матери», расположенного по адресу: Ленинградская область, Волховский муниципальный район, Хваловское сельское поселение, деревня Горка-Хваловская, часовня, строение № 52.

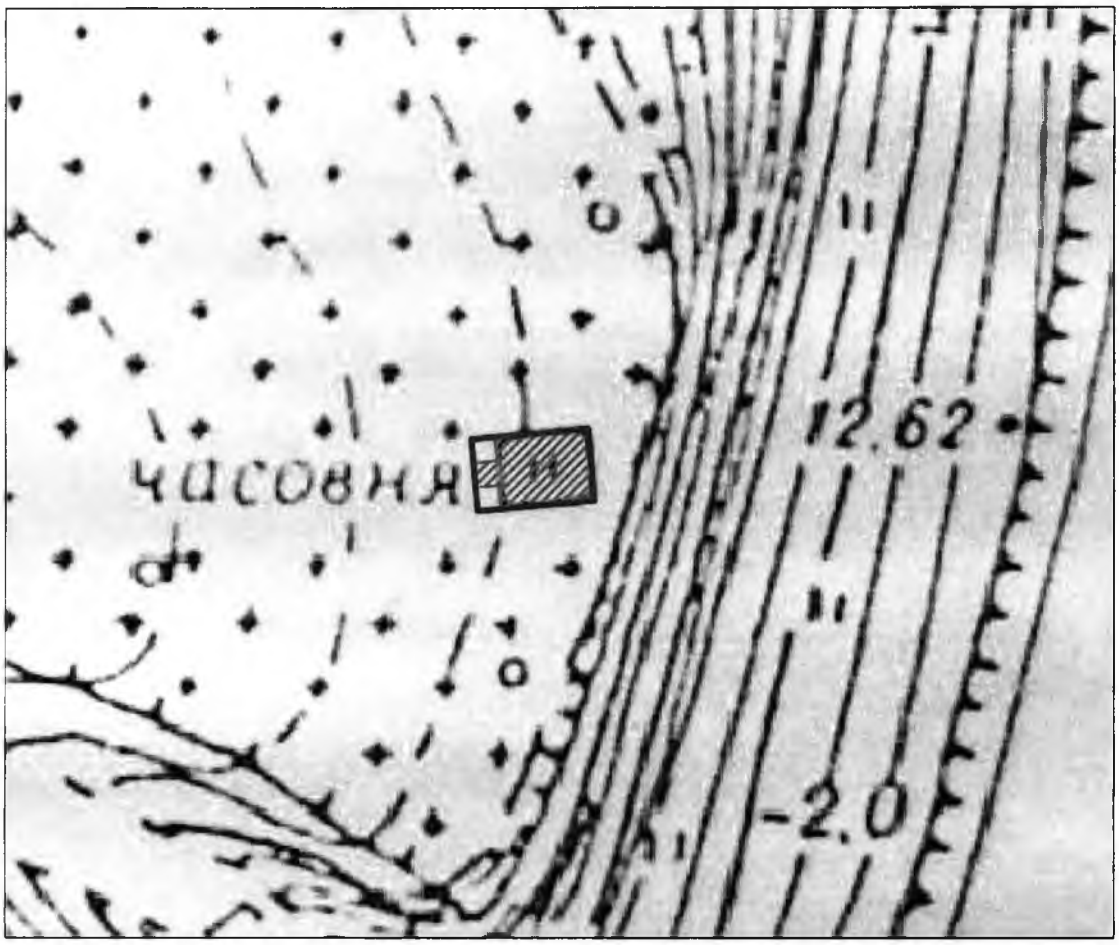

Условные обозначения:

Граница территории объекта культурного наследия

Объект культурного наследия местного (муниципального) значения

Координаты поворотных точек границ территории объекта культурного наследия «Часовня во имя Казанской иконы Божией Матери», расположенного по адресу: Ленинградская область, Волховский муниципальный район, Хваловское сельское поселение, деревня Горка-Хваловская, часовня, строение № 52

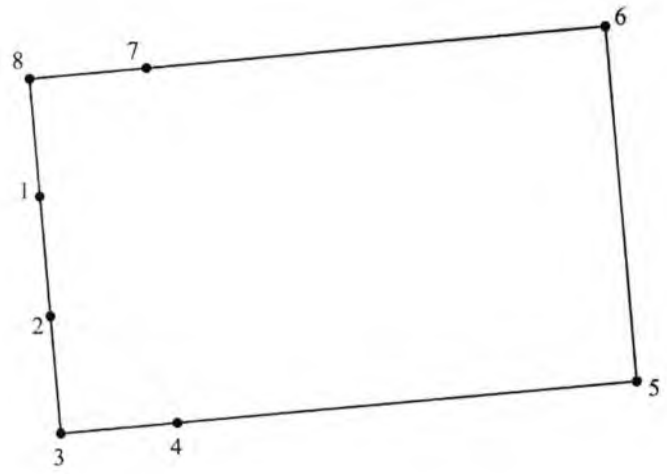

Номер Поворотной точки	Координаты поворотных точек в WGS (градусы/мин/сек)		Координаты поворотных точек в местной системе координат – СК 1963 район С зона 3.5	
	N	E	N	E
1.	59°57'6.509"	32°44'2.828"	6637794.696	266001.224
2.	59°57'6.458"	32°44'2.836"	6637793.136	266001.343
3.	59°57'6.412"	32°44'2.843"	6637791.688	266001.461
4.	59°57'6.412"	32°44'2.954"	6637791.696	266003.193
5.	59°57'6.433"	32°44'3.358"	6637792.391	266009.449
6.	59°57'6.599"	32°44'3.336"	6637797.515	266009.092
7.	59°57'6.584"	32°44'2.926"	6637797.042	266002.723
8.	59°57'6.577"	32°44'2.821"	6637796.812	266001.104

Описание границ

от точки 1 до точки 2 на юг проходит по отмостке здания часовни,
от точки 2 до точки 3 на юг,
от точки 3 до точки 4 на восток до отмостки здания часовни,
от точки 4 до точки 5 на восток по отмостке здания часовни,
от точки 5 до точки 6 на север по отмостке здания часовни,
от точки 6 до 7 на запад по отмостке здания часовни,
от точки 7 до точки 8 на запад,
от точки 8 до точки 1 на юг до отмостки здания часовни.

Режим использования территории объекта культурного наследия «Часовня во имя Казанской иконы Божией Матери», расположенного по адресу: Ленинградская область, Волховский муниципальный район, Хваловское сельское поселение, деревня Горка-Хваловская, часовня, строение № 52.

1. На территории памятника запрещаются: строительство объектов капитального строительства и увеличение объемно-пространственных характеристик существующих на территории памятника объектов капитального строительства; проведение земляных, строительных, мелиоративных и иных работ, за исключением работ по сохранению объекта культурного наследия или его отдельных элементов, сохранению историко-градостроительной или природной среды объекта культурного наследия.

2. На территории памятника разрешается ведение хозяйственной деятельности, не противоречащей требованиям обеспечения сохранности объекта культурного наследия и позволяющей обеспечить функционирование объекта культурного наследия в современных условиях.

3. Запрещается использовать территорию объекта культурного наследия:

под склады и объекты производства взрывчатых и огнеопасных материалов, предметов и веществ, загрязняющих интерьер объекта культурного наследия, его фасад, территорию и водные объекты и (или) имеющих вредные парогазообразные и иные выделения;

под объекты производства, имеющие оборудование, оказывающее динамическое и вибрационное воздействие на конструкции объекта культурного наследия, независимо от мощности данного оборудования;

под объекты производства и лаборатории, связанные с неблагоприятным для объекта культурного наследия температурно-влажностным режимом и применением химически активных веществ.

Приложение 2
к Приказу комитета по культуре
Ленинградской области
от «6» 08 2018 г. № 01-03/18-105

Предмет охраны
объекта культурного наследия муниципального значения
«Часовня во имя Казанской иконы Божией Матери», расположенного по адресу: Ленинградская область, Волховский муниципальный район, Хваловское сельское поселение, деревня Горка-Хваловская, часовня, строение № 52

№ пп	Виды предметов охраны	Элементы предметов охраны	Фотофиксация
1	2	3	4
1	Объемно-пространственное решение:	местоположение: на берегу р. Сясь на территории кладбища; определенные границы территории объекта; исторические конфигурация и габариты здания: кубический объем (сруб (четверик)) с высокой четырехскатной вальмовой металлической крышей, главкой луковичной формы, треугольным навесом над входом; исторические отметки.	
2	Конструкции здания:	исторические наружные деревянные стены: сруб на двух окладных венцах из окантованных бревен, остальные венцы срублены без остатка, сложены в клеть на каменных блоках старого фундамента (гранит).	

3	Объемно-планировочное решение:	историческое объемно-планировочное решение в габаритах капитальных стен.	
4.	Архитектурно-художественное решение фасадов:	цоколь: обшивка узкая доска в вертикальном направлении; фасады (четыре): обшивка стен узкой доской в горизонтальном направлении, в т.ч. карниза; деревянный навес над крыльцом: треугольной формы на деревянных столбиках квадратного сечения; крыльцо деревянное, ограждение (с двух сторон) из бруска квадратного сечения; оконные проемы: прямоугольные, остекление в одну нить – местоположение, габариты, конфигурация, материал заполнения (дерево); оформление оконных проемов: деревянные наличники;	

		дверное полотно из сплоченных досок на кованых петлях (две).	
5.	Декоративно-художественная отделка интерьеров	стены тесаные; пол: доска.	

Предмет охраны может быть уточнен в процессе историко-культурных и реставрационных исследований, реставрационных работ.