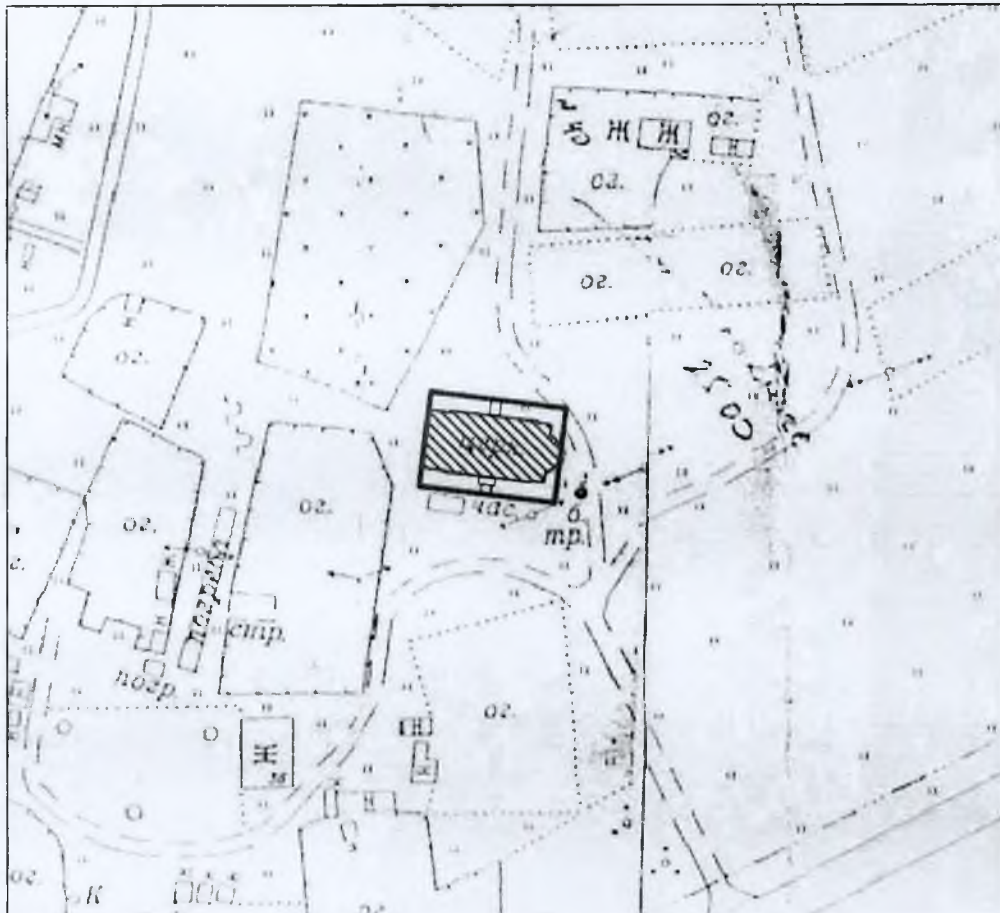




Приложение 1
к Приказу комитета по культуре
Ленинградской области
от «6» 08 2018 г. № 01-03/18-106

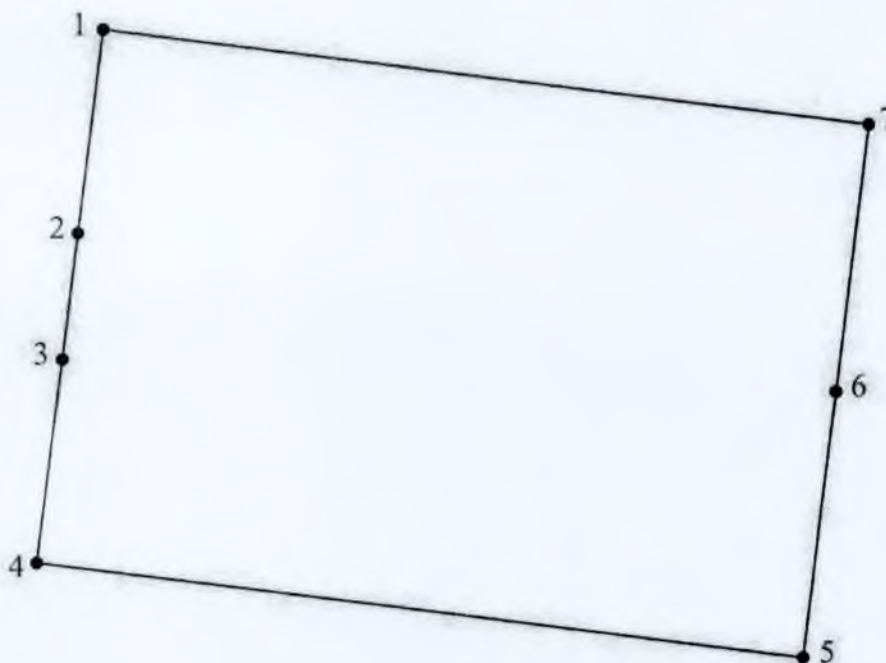
**Границы территории объекта культурного наследия
«Церковь Святого вмч. Феодора Стратилата»,
расположенного по адресу: Ленинградская область, Волховский район,
Кисельнинское сельское поселение, дер. Пески, д. 38**



Условные обозначения:

-  Граница территории объекта культурного наследия
-  Объект культурного наследия регионального значения

**Координаты поворотных точек границ территории объекта культурного наследия
«Церковь Святого вмч. Феодора Стратилата»,
расположенного по адресу: Ленинградская область, Волховский район,
Кисельнинское сельское поселение, дер. Пески, д. 38,
в СК – 1963 район С зона 3.5**



УСЛОВНЫЕ ОБОЗНАЧЕНИЯ:

- Граница территории объекта культурного наследия
- 1 Номер характерной точки

Номер Поворотной точки	Координаты поворотных точек в WGS (градусы/мин/сек)		Координаты поворотных точек в местной системе координат – СК 1963 район С зона 3.5	
	N	E	N	E
1.	60°0'38.939"	32°8'44.943"	6644374.010	233156.519
2.	60°0'38.745"	32°8'44.885"	6644368.021	233155.588
3.	60°0'38.552"	32°8'44.827"	6644362.043	233154.662
4.	60°0'38.330"	32°8'44.769"	6644355.162	233153.732
5.	60°0'38.184"	32°8'46.743"	6644350.530	233184.302
6.	60°0'38.494"	32°8'46.822"	6644360.107	233185.574
7.	60°0'38.794"	32°8'46.937"	6644369.368	233187.396

Описание границ

Граница территории объекта культурного наследия от точки 1 до точки 2 проходит на юго-запад до отмостки здания церкви, расположенной по адресу: Ленинградская область, Волховский муниципальный район, Кисельнинское сельское поселение, дер. Пески, д. 38, имеющей кадастровый № 47:10:0116004:107, от точки 2 до точки 3 на юго-запад по отмостке здания церкви, от точки 3 до точки 4 на юго-запад, от точки 4 до точки 5 на юго-восток, от точки 5 до точки 6 на северо-восток до отмостки здания церкви, от точки 6 до 7 на северо-восток, от точки 7 до точки 1 на северо-запад.

Режим использования территории объекта культурного наследия «Церковь Святого вмч. Феодора Стратилата», расположенного по адресу: Ленинградская область, Волховский район, Кисельнинское сельское поселение, дер. Пески, д. 38,

1. На территории памятника запрещаются: строительство объектов капитального строительства и увеличение объемно-пространственных характеристик существующих на территории памятника объектов капитального строительства; проведение земляных, строительных, мелиоративных и иных работ, за исключением работ по сохранению объекта культурного наследия или его отдельных элементов, сохранению историко-градостроительной или природной среды объекта культурного наследия.

2. На территории памятника разрешается ведение хозяйственной деятельности, не противоречащей требованиям обеспечения сохранности объекта культурного наследия и позволяющей обеспечить функционирование объекта культурного наследия в современных условиях.

3. Запрещается использовать территорию объекта культурного наследия:

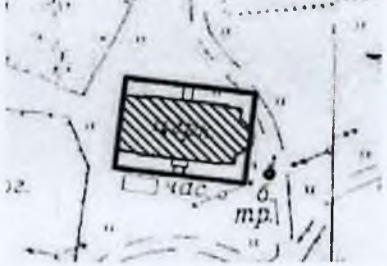



под склады и объекты производства взрывчатых и огнеопасных материалов, предметов и веществ, загрязняющих интерьер объекта культурного наследия, его фасад, территорию и водные объекты и (или) имеющих вредные парогазообразные и иные выделения;





под объекты производства, имеющие оборудование, оказывающее динамическое и вибрационное воздействие на конструкции объекта культурного наследия, независимо от мощности данного оборудования;

под объекты производства и лаборатории, связанные с неблагоприятным для объекта культурного наследия температурно-влажностным режимом и применением химически активных веществ.

01-03/18-106

**Предмет охраны
объекта культурного наследия регионального значения
«Церковь Святого вмч. Феодора Стратилата»,
расположенного по адресу: Ленинградская область, Волховский район,
Кисельнинское сельское поселение, дер. Пески, д. 38,**

№ пп	Виды предметов охраны	Элементы предметов охраны	Фотофиксация
1	2	3	4
1	Объемно-пространственное решение:	<p>местоположение (вблизи пересечения трассы автодороги Кола и реки Бозловка); доминанта в сложившейся среде; определенные границы территории объекта;</p> <p>исторические конфигурация («кораблем») и габариты здания: одноэтажное с пристроенной двухъярусной колокольной - четвериком с шатровым завершением, с двумя симметричными притворами, с полукруглой апсидой и двумя симметричными приделами, с двускатной крышей с главкой-восьмериком с шатровым завершением, шейкой и «яблоком» с крестом;</p> <p>историческая отметка конька.</p>	   

2	Конструкции здания:	<p>исторические наружные и внутренние капитальные стены (материал – кирпич);</p> <p>перекрытия плоские, ложный свод образован широкими штукатурными падугами.</p>	 
3	Объемно-планировочное решение:	историческое объемно-планировочное решение в габаритах капитальных стен.	
4.	Архитектурно-художественное решение фасадов:	<p>архитектурно-художественное решение фасадов в «кирпичном» стиле (историческое местоположение, конфигурация, материал):</p> <p>краснокирпичное здание на цоколе, облицовка известняковая скоба, исторические крыльца;</p> <p>колокольня двухъярусная (четверик на четверике):</p> <ul style="list-style-type: none"> - карниз фигурной кладки (машикули); - горизонтальные пояски; - угловые лопатки нижнего четверика, - полуциркульные проемы верхнего четверика; - крыша четырехскатная с щипцами; 	 

фигурный карниз в виде прямоугольных и ступенчатых машикулей;

проемы дверные и оконные полуциркульной формы с широкими профилированными штукатурными наличниками; исторический рисунок расстекловки оконных заполнений;

кирпичные выступающие подоконники на оштукатуренных консолях;

ниша для иконы полуциркульной формы и декоративной крышкой из кирпичной кладки;

цоколь, крыльца (паперти) – путиловский известняк.



Предмет охраны может быть уточнен в процессе историко-культурных и реставрационных исследований, реставрационных работ.