



ГЛАВНОЕ УПРАВЛЕНИЕ КУЛЬТУРНОГО НАСЛЕДИЯ
МОСКОВСКОЙ ОБЛАСТИ

РАСПОРЯЖЕНИЕ

24.01.2018

№ 45 РВ - 27

г. Москва

О включении в единый государственный реестр объектов культурного наследия (памятников истории и культуры) народов Российской Федерации выявленного объекта культурного наследия «Усадьба «Глебово-Брусилово». Парк, кон. XIX в.», расположенного по адресу: Московская область, Истринский район, пос. Глебово, в качестве объекта культурного наследия регионального значения и утверждении границ и режима использования его территории и предмета охраны

В соответствии с Федеральным законом от 25.06.2002 № 73-ФЗ «Об объектах культурного наследия (памятниках истории и культуры) народов Российской Федерации», Законом Московской области № 26/2005-ОЗ «Об объектах культурного наследия (памятниках истории и культуры) в Московской области», Положением о государственной историко-культурной экспертизе, утвержденным постановлением Правительства Российской Федерации от 15.07.2009 № 569, Положением о Главном управлении культурного наследия Московской области, утвержденным постановлением Правительства Московской области от 11.04.2016 № 287/11:

1. Согласиться с заключением (актом) государственной историко-культурной экспертизы от 30.07.2017, выполненным аттестованным экспертом по проведению государственной историко-культурной экспертизы Е.Б. Пастернаком (приказ Министерства культуры Российской Федерации от 31.03.2015 г. № 527), содержащим вывод об обоснованности включения выявленного объекта культурного наследия «Усадьба «Глебово-Брусилово». Парк, кон. XIX в.», расположенного по адресу: Московская область, Истринский район, пос. Глебово, в единый государственный реестр объектов культурного наследия (памятников истории и культуры) народов Российской Федерации в качестве объекта культурного наследия регионального значения с наименованием «Усадьба «Глебово-Брусилово». Парк с прудом, кон. XIX в.».

001538

2. Включить выявленный объект культурного наследия «Усадьба «Глебово-Брусилово». Парк, кон. XIX в.» в единый государственный реестр объектов культурного наследия (памятников истории и культуры) народов Российской Федерации в качестве объекта культурного наследия регионального значения с наименованием «Усадьба «Глебово-Брусилово». Парк с прудом, кон. XIX в.», расположенного по адресу: Московская область, городской округ Истра, деревня Глебово.

3. Утвердить прилагаемые:

1) границы территории объекта культурного наследия регионального значения – «Усадьба «Глебово-Брусилово». Парк с прудом, кон. XIX в.», расположенного по адресу: Московская область, городской округ Истра, деревня Глебово;

2) режим использования территории объекта культурного наследия регионального значения – «Усадьба «Глебово-Брусилово». Парк с прудом, кон. XIX в.», расположенного по адресу: Московская область, городской округ Истра, деревня Глебово;

3) предмет охраны объекта культурного наследия регионального значения – «Усадьба «Глебово-Брусилово». Парк с прудом, кон. XIX в.», расположенного по адресу: Московская область, городской округ Истра, деревня Глебово.

4. Исключить выявленный объект культурного наследия «Усадьба «Глебово-Брусилово». Парк, кон. XIX в.» из Перечня выявленных объектов культурного наследия Московской области.


5. Управлению государственной охраны объектов культурного наследия и их территорий Главного управления культурного наследия Московской области направить настоящее распоряжение в Главное управление по информационной политике Московской области для официального опубликования в газете «Ежедневные новости. Подмосковье».

6. Отделу организационной работы, кадров и мобилизационной подготовки Организационно-правового управления Главного управления культурного наследия Московской области разместить настоящее распоряжение на официальном сайте Главного управления культурного наследия Московской области.

7. Настоящее распоряжение вступает в силу на следующий день после его официального опубликования.

8. Контроль исполнения настоящего распоряжения оставляю за собой.

И.о. начальника Главного управления
культурного наследия Московской области



Ю.В. Гриднев

УТВЕРЖДЕНА

распоряжением Главного управления
культурного наследия Московской области
от 24.01.2018 № 45РВ-27

Границы территории объекта культурного наследия регионального значения – «Усадьба «Глебово-Брусилово». Парк с прудом, кон. XIX в.», расположенного по адресу: Московская область, городской округ Истра, деревня Глебово

1. Описание границ территории объекта культурного наследия регионального значения – «Усадьба «Глебово-Брусилово». Парк с прудом, кон. XIX в.», расположенного по адресу: Московская область, городской округ Истра, деревня Глебово:

Участок 1:

А – Б – из точки А, расположенной в юго-восточном углу земельного участка с кадастровым номером 50:08:0070228:316, на юго-восток вдоль западной границы проезжей части автодороги, ведущей в поселок Глебовский – 195 метров;

Б – В – на юго-запад вдоль ограды канализационно-насосной станции (далее КНС) – 32 метра;

В – Г – на юг вдоль ограды КНС – 39 метров;

Г – Д – на юго-запад вдоль границы земельного участка с кадастровым номером 50:08:0070228:299 – 56 метров;

Д – Е – на юго-восток вдоль границы земельного участка с кадастровым номером 50:08:0070228:299 – 8 метров;

Е – Ж – на северо-восток вдоль границы земельного участка с кадастровым номером 50:08:0070228:299 – 88 метров;

Ж – З – на юго-восток вдоль западной границы проезжей части автодороги, ведущей в поселок Глебовский – 198 метров;

З – И – на запад, затем на северо-запад по ломанной линии вдоль береговой полосы реки Маглуша – около 665 метров;

И – К – на северо-восток под прямым углом, пересекая луг – 46 метров, затем под углом 172° – 27 метров, затем под углом 160° пересекая местный проезд – всего 76 метров;

К – Л – на север под углом 143° – 11 метров;

Л – М – на северо-восток под углом 117° – 74 метра;

М – Н – на север под углом 122° – 7 метров;

Н – О – на юго-восток по ломанной линии вдоль границы земельного участка с кадастровым номером 50:08:0070228:327 – 25 метров;

О – П – на юго-восток вдоль ограды домовладения № 1а по улице Парковая – 18,5 метров, затем под углом 165° – 27 метров;

П – Р – на северо-восток под прямым углом вдоль ограды домовладения 1а по ул. Парковая – 23 метра, затем на северо-восток под углом 140° пересекая местный проезд, затем вдоль южного фасада хозяйственной постройки до западной границы земельного участка с кадастровым номером 50:08:0070228:329 – всего 58 метров;

Р – С – на юго-восток вдоль границы земельного участка с кадастровым номером 50:08:0070228:329 – 22 метра;

С – Т – на северо-восток вдоль границ земельных участков с кадастровыми номерами 50:08:0070228:329, 50:08:0070228:243 – 24 метра;

Т – У – на северо-запад вдоль границы земельного участка с кадастровым номером 50:08:0070228:243 – 20 метров;

У – Ф – на северо-восток вдоль границы земельного участка с кадастровым номером 50:08:0070228:243 – 13 метров;

Ф – Х – на северо-запад вдоль границы земельного участка с кадастровым номером 50:08:0070228:243 – 7 метров;

Х – Ц – на юго-восток под углом 78° до юго-западного угла земельного участка с кадастровым номером 50:08:0070228:334 и далее по границе данного земельного участка – всего 41 метр;

Ц – Ч – на северо-запад вдоль границы земельного участка с кадастровым номером 50:08:0070228:334 – 32 метра;

Ч – Ш – на восток вдоль границы земельного участка с кадастровым номером 50:08:0070228:112 – 7 метров;

Ш – Щ – на северо-восток вдоль границы земельного участка с кадастровым номером 50:08:0070228:112, далее через местный проезд – 13 метров;

Щ – Э – на восток вдоль границы земельного участка с кадастровым номером 50:08:0070228:248 – 38 метров;

Э – Ю – на юг вдоль границы земельного участка с кадастровым номером 50:08:0070228:272 – 9 метров, затем на восток – 35 метров вдоль границы земельного участка с кадастровым номером 50:08:0070228:272, затем на север вдоль границы земельного участка с кадастровым номером 50:08:0070228:272 – всего 62 метра;

Ю – А – на северо-восток вдоль границы земельного участка с кадастровым номером 50:08:0070228:316 в исходную точку.

Участок 2:

А* – Б* – из точки А*, расположенной в северо-западном углу земельного участка с кадастровым номером 50:08:0070228:230, на запад вдоль границы данного земельного участка – 40 метров;

Б* – В* – на юг вдоль границы земельного участка с кадастровым номером 50:08:0070228:230 – 7 метров;

В* – Г* – на запад под прямым углом – 63 метра;

Г* – Д* – на север под прямым углом вдоль линии застройки улицы Кооперативная – 78 метров;

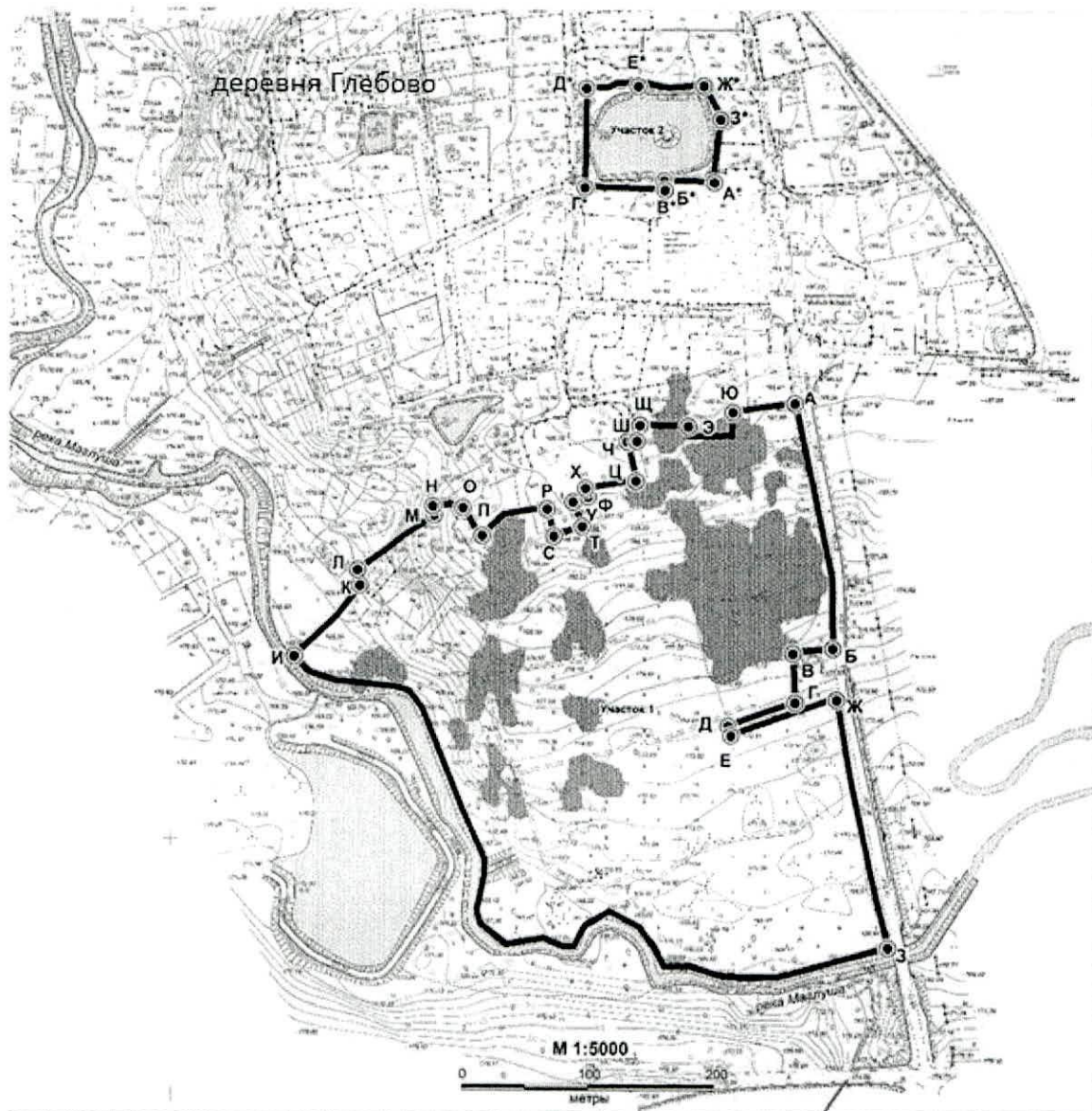
Д* – Е* – на восток – 17 метров, затем на северо-восток – 8 метров, затем на восток вдоль границы земельного участка с кадастровым номером 50:08:0070228:276 до юго-западного угла земельного участка с кадастровым номером 50:08:0070228:277 – 4 метра, затем на восток – 8 метров, на юг – 2 метра, на восток – 5 метров вдоль границы земельного участка с кадастровым номером 50:08:0070228:277 – всего 44 метра;

Е* – Ж* – на северо-восток до северо-западного угла земельного участка с кадастровым номером 50:08:0070228:2, затем на юго-восток вдоль границы данного земельного участка – 19 метров, затем на северо-восток под углом 162° до западной границы земельного участка с кадастровым номером 50:08:0070228:115 – всего 52 метра;




Ж* – З* – на юго-восток под углом 120° пересекая земельный участок с кадастровым номером 50:08:0070228:115 до северо-западного угла земельного участка с кадастровым номером 50:08:0070228:288, затем по границе земельного участка с кадастровым номером 50:08:0070228:288 – всего 29 метров;

З* – А* – на юго-запад под углом 152° в исходную точку.

2. Графическое изображение границ территории объекта культурного наследия регионального значения – «Усадьба «Глебово-Брусилово». Парк с прудом, кон. XIX в.», расположенного по адресу: Московская область, городской округ Истра, деревня Глебово



Условные обозначения

-  – парк усадьбы «Глебово-Брусилово»
-  – граница территории объекта культурного наследия регионального значения «Усадьба «Глебово-Брусилово». Парк с прудом, кон. XIX в.»
- А** – имя поворотной точки границы территории объекта культурного наследия
-  – поворотная точка границы территории объекта культурного наследия

3. Каталог координат характерных (поворотных) точек границ территории объекта культурного наследия регионального значения – «Усадьба «Глебово-Брусилово». Парк с прудом, кон. XIX в.», расположенного по адресу: Московская область, городской округ Истра, деревня Глебово

Имя точки	Номер точки	Координаты в МСК-50	
		Координаты Y (м)	Координаты X (м)
1	2	3	4
Участок 1			
А	1	490980,59	1326099,96
	2	490843,64	1326136,44
Б	3	490790,40	1326138,86
	4	490785,42	1326107,13
Г	5	490756,33	1326109,27
	6	490731,30	1326047,10
Е	7	490724,73	1326049,51
	8	490755,58	1326125,74
Ж	9	490757,30	1326142,15
	10	490675,89	1326159,93
З	11	490555,14	1326192,57
	12	490528,51	1326108,43
	13	490527,51	1326062,37
	14	490533,99	1326039,30
	15	490533,56	1326017,22
	16	490563,32	1325995,91
	17	490574,20	1325972,30
	18	490562,45	1325953,95
	19	490545,86	1325945,05
	20	490545,64	1325935,06
	21	490550,58	1325920,34
	22	490545,86	1325892,66
	23	490560,47	1325871,46
	24	490571,34	1325868,05
	25	490598,26	1325872,34
	26	490611,00	1325871,90
	27	490650,87	1325851,90
	28	490726,67	1325817,41
	29	490739,74	1325806,87
	30	490742,15	1325795,44
	31	490745,23	1325748,43
	32	490750,72	1325728,11
И	33	490762,70	1325715,92
	34	490795,74	1325747,27
К	35	490820,90	1325766,15
	36	490823,75	1325763,83

Имя точки	Номер точки	Координаты в МСК-50	
		Координаты Y (м)	Координаты X (м)
1	2	3	4
Л	37	490832,77	1325762,23
	38	490847,71	1325782,26
	39	490859,91	1325796,45
	40	490867,30	1325807,36
М	41	490878,30	1325820,44
Н	42	490886,02	1325819,38
	43	490887,29	1325832,46
	44	490888,26	1325833,93
	45	490885,53	1325842,25
О	46	490870,25	1325852,38
	47	490862,07	1325854,92
П	48	490864,03	1325858,90
	49	490880,98	1325874,46
	50	490884,02	1325887,65
	51	490887,81	1325910,53
Р	52	490868,19	1325917,00
	53	490874,68	1325932,80
С	54	490876,54	1325938,63
	55	490891,77	1325931,67
Т	56	490895,11	1325930,38
	57	490899,52	1325941,93
У	58	490902,36	1325940,37
	59	490906,53	1325938,90
	60	490914,09	1325979,26
	61	490944,38	1325970,71
Ф	62	490944,90	1325977,57
	63	490946,88	1325978,37
Ц	64	490957,35	1325979,95
	65	490959,01	1326017,86
Ч	66	490949,66	1326018,32
	67	490951,86	1326053,20
	68	490971,49	1326052,09
	68	490971,49	1326052,09
Э	1	490980,59	1326099,96
	Участок 2		
А*	69	491148,93	1326029,13
Б*	70	491147,76	1325990,22
В*	71	491140,81	1325991,03
Г*	72	491139,99	1325927,57
Д*	73	491217,37	1325926,76
	74	491218,03	1325943,46
	75	491222,43	1325951,24
	76	491222,58	1325962,64

Имя точки	Номер точки	Координаты в МСК-50	
		Координаты Y (м)	Координаты X (м)
1	2	3	4
	77	491220,54	1325962,63
Е*	78	491220,87	1325967,22
	79	491222,99	1325972,28
	80	491220,37	1325990,34
	81	491223,70	1326010,55
Ж*	82	491224,23	1326017,96
	83	491205,74	1326029,99
З*	84	491198,58	1326033,05
А*	69	491148,93	1326029,13

УТВЕРЖДЕН

распоряжением Главного управления
культурного наследия Московской области
от 24.01.2018 № 45 РВ-27

Режим использования территории объекта культурного наследия
регионального значения – «Усадьба «Глебово-Брусилово». Парк с прудом, кон. XIX в.»,
расположенного по адресу: Московская область,
городской округ Истра, деревня Глебово

Режимом использования территории объекта культурного наследия
регионального значения – «Усадьба «Глебово-Брусилово». Парк с прудом, кон. XIX в.»
(далее – объект культурного наследия), расположенного по адресу: Московская
область, городской округ Истра, деревня Глебово, разрешается по специально
разработанным проектам, согласованным с органами охраны объектов культурного
наследия в порядке, установленном законодательством Российской Федерации:

сохранение объекта культурного наследия посредством проведения работ
направленных на обеспечение его физической сохранности, в том числе работ по
консервации, реставрации объекта культурного наследия, приспособлению для
современного использования, а также научно-исследовательских, изыскательских,
проектных и производственных работ, научно-методического руководства,
технического и авторского надзора на основании письменного разрешения и задания на
проведение работ по сохранению объекта культурного наследия;

воссоздание элементов планировки, пространственно-планировочной структуры
объекта культурного наследия, элементов ландшафта, малых форм, подтвержденных
историческими планами, историко-архивными и археологическими исследованиями;

проведение гидрологических исследований, расчистку, берегоукрепление,
благоустройство исторического пруда;

проведение работ по регенерации рельефа прибрежных территорий прудов и
реки;

проведение работ по благоустройству территории объекта культурного наследия,
вызванных требованиями современного использования объекта культурного наследия,
по специально разработанным проектам;

проведение земляных, мелиоративных и иных работ, необходимых для
обеспечения жизнедеятельности и эксплуатации объекта культурного наследия, не
нарушающих целостность объекта культурного наследия и не создающих угрозы его
повреждения, разрушения или уничтожения;

реконструкция существующих подземных коммуникаций с последующей
рекультивацией земельных участков;

проведение работ по обрезке существующих деревьев и кустарников;

проведение санитарно-оздоровительных и лечебных мероприятий по
старовозрастным деревьям;

проведение мероприятий по защите луговых, береговых и других территорий от

оползней и размыва;

проведение санитарно-оздоровительных и лечебных мероприятий по старовозрастным деревьям;

восстановление исторического характера благоустройства, малых архитектурных форм (оград, скамеек, элементов освещения);

обеспечение мер пожарной безопасности объекта культурного наследия;

обеспечение мер экологической безопасности.

Запрещается:

любое строительство, не связанное с работами по сохранению объекта культурного наследия и не направленное на обеспечение жизнедеятельности объекта культурного наследия;

проведение земляных, мелиоративных, хозяйственных и иных мероприятий и работ, не соответствующих условиям сохранения объекта культурного наследия, нарушающих его параметры и особенности, составляющие его предмет охраны;

хозяйственная деятельность любого вида, ведущая к разрушению или искажению предмета охраны объекта культурного наследия;

прокладка новых инженерных коммуникаций и сетей, не относящихся к объекту культурного наследия;

прокладка надземных и наземных коммуникаций, в том числе высоковольтных линий электропередач;

размещение крупногабаритных рекламных конструкций;

проведение любых проектных, строительных, земляных работ, не направленных на сохранение объекта культурного наследия, или на обеспечении его жизнедеятельности, в том числе установку временных сооружений, навесов, автостоянок, гаражей;

возведение глухих заборов;

самовольная посадка новых насаждений, без специально разработанных проектов;

установка вышек телекоммуникаций.

УТВЕРЖДЕН

распоряжением Главного управления
культурного наследия Московской области
от 24.01.2018 № 45РВ-27

Предмет охраны объекта культурного наследия регионального значения – «Усадьба «Глебово-Брусилово». Парк с прудом, кон. XIX в.», расположенного по адресу: Московская область, городской округ Истра, деревня Глебово

Предметом охраны объекта культурного наследия регионального значения – «Усадьба «Глебово-Брусилово». Парк с прудом, кон. XIX в.» (далее – объект культурного наследия), расположенного по адресу: Московская область, городской округ Истра, деревня Глебово, являются:

композиционно-пространственные характеристики объекта культурного наследия:

местоположение объекта культурного наследия конца XIX в. к югу от жилой застройки деревни Глебово, его роль в планировочной и композиционно-пространственной структуре дачного поселка Глебовский городского округа Истра Московской области;

композиционно-планировочная структура объекта культурного наследия, сложившаяся в конце XIX в., включая большой пруд с островом в центре него, древесные массивы хвойных (лиственница, пихта) и лиственных (дуб, липа) пород в южной части объекта культурного наследия;

соотношение открытых, закрытых и полузакрытых типов пространств, включая водное пространство пруда;

видовые раскрытия:

вид, открывающийся на объект культурного наследия от трассы деревня Глебово – поселок Глебовский;

вид, открывающийся на объект культурного наследия от реки Маглуши;

планировочные элементы:

большой пруд в центральной части объекта культурного наследия;

южная часть объекта культурного наследия, состоящая из древесных массивов смешанных пород;

исторический рельеф местности на территории объекта культурного наследия с уклоном в западном направлении к реке Маглуше и в южном направлении;

древесные насаждения:

древесные массивы с сохранением породного состава (лиственница, пихта, дуб, липа);

отдельно стоящие старовозрастные деревья;

местоположение и конфигурация пруда с островом, расположенного в центральной части исторической территории объекта культурного наследия.

2. Предмет охраны может быть уточнен в процессе проведения комплексных научных исследований и осуществления производства реставрационных работ.