



ПРАВИТЕЛЬСТВО МОСКВЫ
ДЕПАРТАМЕНТ КУЛЬТУРНОГО НАСЛЕДИЯ ГОРОДА МОСКВЫ

П Р И К А З

8 апреля 2015 г.

39

№ _____

**О включении выявленного объекта культурного наследия
"Жилой дом, XIX в." по адресу: Пятницкая ул., д. 36
(Пятницкая ул., д. 36/15, стр. 1) в единый государственный реестр
объектов культурного наследия (памятников истории и культуры)
народов Российской Федерации в качестве объекта культурного
наследия регионального значения и утверждении границ его территории**

В соответствии со статьями 3.1 и 18 Федерального закона от 25 июня 2002 г. № 73-ФЗ "Об объектах культурного наследия (памятниках истории и культуры) народов Российской Федерации" на основании заключения (акта) государственной историко-культурной экспертизы, выполненного аттестованным экспертом по проведению государственной историко-культурной экспертизы А.Л.Баталовым (приказ Росохранкультуры от 10 декабря 2010 г. № 448, приказ Министерства культуры Российской Федерации от 24 февраля 2012 г. № 135), приказываю:


1. Включить выявленный объект культурного наследия "Жилой дом, XIX в." по адресу: Пятницкая ул., д. 36 (Пятницкая ул., д. 36/15, стр. 1) в единый государственный реестр объектов культурного наследия (памятников истории и культуры) народов Российской Федерации в качестве объекта культурного наследия регионального значения с наименованием "Главный дом городской усадьбы, середина XIX в." по адресу: Пятницкая ул., д. 36 (часть) и утвердить границы его территории с их описанием согласно приложению к настоящему приказу.

2. Использование земельных участков в границах территории объекта культурного наследия, указанного в пункте 1 настоящего приказа, осуществлять согласно требованиям, установленным статьей 5.1 Федерального закона от 25 июня 2002 г. № 73-ФЗ "Об объектах культурного наследия (памятниках истории и культуры) народов Российской Федерации".

3. Внести соответствующие изменения в Городской реестр недвижимого культурного наследия и Историко-культурный опорный план города Москвы.

4. Контроль за выполнением настоящего приказа оставляю за собой.

Исполняющий обязанности руководителя

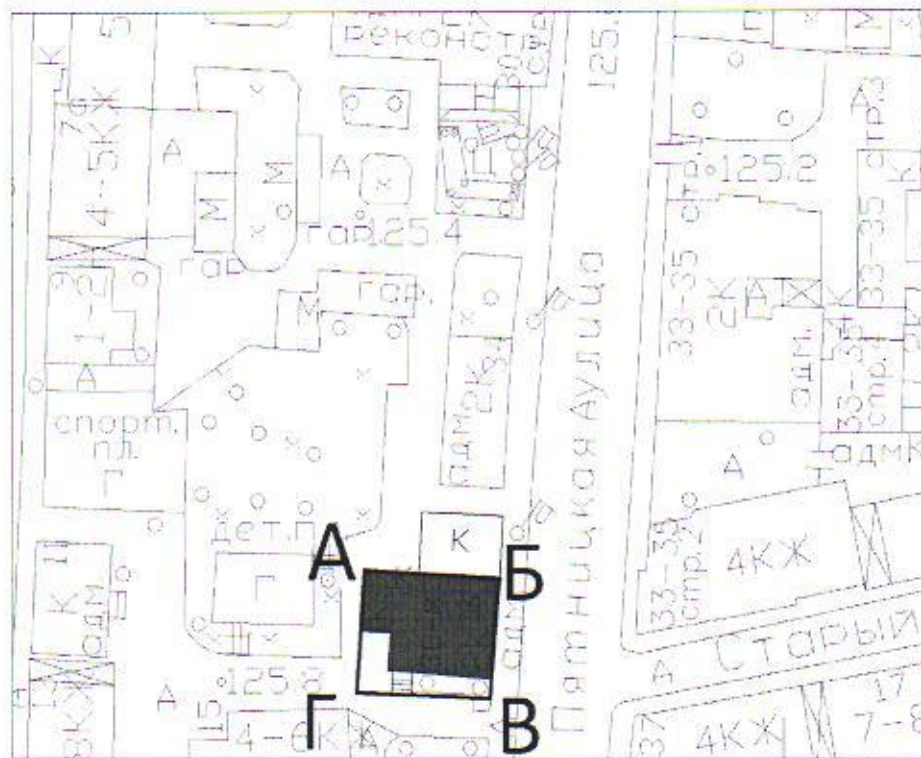


А.А.Емельянов


Приложение
к приказу Департамента
культурного наследия города Москвы
от "8" 04 2015 г. № 157


**Схема границ территории объекта культурного наследия регионального
значения**

"Главный дом городской усадьбы, середина XIX в."
Адрес: Пятницкая ул., д. 36 (часть)



Условные обозначения:

 - границы территории объекта культурного наследия регионального значения (памятника)

 - объект культурного наследия регионального значения (памятник)
"Главный дом городской усадьбы, середина XIX в."

Описание границ территории объекта культурного наследия регионального значения

"Главный дом городской усадьбы, середина XIX в."

Адрес: Пятницкая ул., д. 36 (часть)

Граница объекта культурного наследия регионального значения (памятника) проходит на восток по северной стене здания 36 по Пятницкой ул. (литеры А-Б), далее идет на юг по восточному фасаду здания 36 по Пятницкой ул. (литеры Б-В), затем проходит на запад вдоль южного фасада здания 36 по Пятницкой ул. (литеры В-Г), далее следует на север вдоль восточного фасада здания 36 по Пятницкой ул. (литеры Г-А).

Координаты характерных точек в местной системе координат (МСК)	
X	Y
8140.3231	8026.9493
8159.6580	8025.8510
8159.4000	8023.8000
8158.2000	8008.6673
8139.3090	8009.5074
8140.3231	8026.9493