

6710021016

МИНИСТЕРСТВО КУЛЬТУРЫ СССР

3.5.№135/5-1.47.21  
индекс

ПАМЯТНИКИ ИСТОРИИ И КУЛЬТУРЫ СССР  
(недвижимые)

СОЮЗНАЯ РЕСПУБЛИКА Российская Федерация

отдел (инспекция) охраны недвижимых памятников  
(наименование республиканского органа охраны памятников)

**П А С П О Р Т**

I. НАИМЕНОВАНИЕ ПАМЯТНИКА Смоленская крепость, башня Позднякова

II. ТИПОЛОГИЧЕСКАЯ  
ПРИНАДЛЕЖНОСТЬ

памятник археологии	памятник истории	памятник архитектуры	памятник монумент. иск-ва
		3	

III. ДАТИРОВКА ПАМЯТНИКА (или дата исторического события, с которым связано возникновение памятника – для памятников истории)  
1596-1602 гг.

IV. АДРЕС (местонахождение) ПАМЯТНИКА г. Смоленск  
(АССР, край, область, район, автономная область)

ул. Тимирязева  
(национальный округ, населенный пункт, пути подъезда)

V. ХАРАКТЕР  
СОВРЕМЕННОГО  
ИСПОЛЬЗОВАНИЯ

По первонач. назначению	культурно-просветит.	туристско-экскурс.	лечебно-оздоровительн.	жилые помещен.	хозяйственные	не используется
	музей, библ., клуб		больн., санат., д/отд.		учрежден. торгов., промышл., склад	+

ПРИЛОЖЕНИЯ:

- Фото общего вида – 3
- Фото фрагментов – 4
- Генплан – 2
- Обмеры: план – 4
- разрез –
- фасад –
- Схематический план
- охранной зоны –

## VI. ИСТОРИЧЕСКИЕ СВЕДЕНИЯ

- а)
- |  |   |
|--|---|
| для памятников археологии                              | - история возникновения, кем и когда производились разведки и раскопки, место хранения коллекций.                     |
| для памятников истории                                 | - история возникновения: краткая характеристика событий и лиц, в связи с которыми объект приобрел значение памятника. |
| для памятников архитектуры и монументального искусства | - автор, строитель, заказчик, история создания.   |

Башня Позднякова входит в состав смоленской крепостной стены. Крепость возведена между 1596 — 1602 гг. под руководством зодчего Федора Савельевича Коны. В закладке крепости принимал участие Борис Годунов.

В XVII — начале XVIII века башня не имела собственного имени, обозначалась как Четырехугольная, или Малая четырехугольная. В литературе встречается другое ее название — Роговка.

- б) перестройки и утраты, изменившие первоначальный облик памятника.

Утрачены завершения, перекрытия, двери. Многочисленные трещины в стенах между 1886 и 1899 годами залиты цементным раствором, им же затирали кирпичную кладку, и следы этого ремонта хорошо видны. Внутри есть утраты кладки, заложены амбразуры нижнего боя. Частично разрушены арки и своды бойниц, ступени лестниц, верхние части зубцов, венчающий карниз. Есть утраты в лицевой кладке фасадов и цоколя.

- в) реставрационные работы (общая характеристика, время, автор, место хранения документации).

В 1886-99 годах под руководством академика К. Маевского были исправлены обветшавшие зубцы, сделана кровля. Башня обвязана железными скрепами и муфтами. В 90-е годы XX века разработан проект реставрации башни (автор — В.А. Архипов).

Материалы хранятся в АООТ «Смоленскреставрация».

## VII. ОПИСАНИЕ ПАМЯТНИКА

а)	для памятников археологии	- характер культурного слоя, важнейшие находки,
	для памятников истории	- характеристика памятника, наличие, текст и время установления мемориальной доски,
	для памятников архитектуры	- основные особенности планировочной, композиционно-пространственной структуры и конструкций; характер декора фасадов и интерьеров; наличие живописи, скульптуры, прикладного искусства; строительный материал, основные габариты,
	для памятников монументального иск-ва	- основные особенности композиционного и колористического решения; тексты, материал, техника, размер.

Башня Позднякова относится к числу малых четырехугольных глухих башен, расположена на восточной стороне крепости между двумя многогранными башнями. Сложена башня из кирпича размером 31x15x6 см в технике полубутовой кладки. Лицевая поверхность выполнена верстовой кладкой. Цоколь облицован прямоугольными белокаменными блоками длиной до одного метра, в верхней части цоколя проходят два ряда кирпичной кладки, а затем — белокаменный валик. По данным росписей второй половины XVII века высота башни составляла от подошвы до зубцов 9 сажень и четверть аршина, высота зубцов — 1 сажень один вершок (для XVII века сажень — 216 см, аршин — 72 см, вершок — 4,5 см). Башня имеет четыре яруса боя, которые разделялись деревянными перекрытиями.

Углы башни охвачены широкими лопатками, по верху стен проходит неширокий антаблемент. Зубцы имеют завершение в виде ласточкиного хвоста.

В подошвенном (цокольном) ярусе устроены четыре бойницы, расположенные в сводчатых нишах. В толще южной и северной стен находятся каменные лестницы с цилиндрическими сводами, ведущие на второй ярус и на боевой ход стены.

Во втором ярусе имеются четыре бойницы, дверной проем, ведущий на стену, и лестница с цилиндрическим сводом с распалубками, ведущая на третий ярус. На площадке лестницы — две бойницы «за город».

В третьем ярусе — четыре бойницы и две двери, ведущие на боевой ход стены. В четвертый ярус ведет внутрстенная лестница с крестовым сводом, на площадке — бойница. В четвертом ярусе, расположенном между зубцами, устроено 28 бойниц. Бойницы обведены прямоугольными рамками из кирпича, бойницы второго и третьего ярусов имеют еще и высокие треугольные фронтоны.

### б) общая оценка общественной, научно-исторической и художественной значимости памятника

Башня является неотъемлемой частью смоленской крепостной стены — уникального памятника древнерусского оборонительного зодчества конца XVI века.

## VIII. ОСНОВНАЯ БИБЛИОГРАФИЯ, АРХИВНЫЕ ИСТОЧНИКИ, ИКОНОГРАФИЧЕСКИЙ МАТЕРИАЛ.

1. Косточкин В.В. Государев мастер Федор Конь. М., 1964, с. 107—101.
2. Косточкин В.В. Старым смоленским трактом. М., 1972.
3. Орловский И.И. Смоленская стена. Смоленск, 1903.
4. Свод памятников архитектуры и монументального искусства России. Смоленская область. М., 2001, с. 184—188 (там же см. библиографию).
5. РГАДА, ф. 145, оп. 1, 1665 г, д. 6, л. 262; 1681 г, д. 21, лл. 25—27.
6. РГВИА, ф. 3, оп. 2, д. 1239.
7. ГАСО, ф. 84, оп. 1, д. 4.

## IX. ТЕХНИЧЕСКОЕ СОСТОЯНИЕ

		хорошее	среднее	плохое	аварийное
характеристика общего состояния: для памятников археологии	культурного слоя важнейших находок				
Для памятников архитектуры и истории	конструкций			+	
	стен			+	
	покрытий				
	потолков				
	пола				
в интерьере:	декора фасадов			+	
	интерьеров			+	
	Живописи				
Для памятников монументального искусства	скульптуры				
	приклад. иск-ва				
	Цоколя				
	постаamenta				
	скульптуры				
	грунта				
	красочного слоя				

## X. СИСТЕМА ОХРАНЫ

	союзная	республ.	местная	не состоит
а) категория охраны		+		

б) дата и № документа о принятии под охрану постановление совета Министров РСФСР № 1327 от 30.08. 1960.

в) границы охранной зоны и зоны регулирования застройки (краткое описание с ссылкой на утверждающий документ)  
Не утверждены

г) балансовая принадлежность и конкретное использование Центр по охране и использованию памятников истории и культуры Смоленской области; не используется

д) дата и № охранного документа \_\_\_\_\_ нет \_\_\_\_\_

Дата составления паспорта \_\_\_\_\_

Составитель Смирнова А.Т., доцент СГПУ  
(ф., и., о., должность или профессия)

« 7 » декабря 2001 г.

\_\_\_\_\_ (подпись)

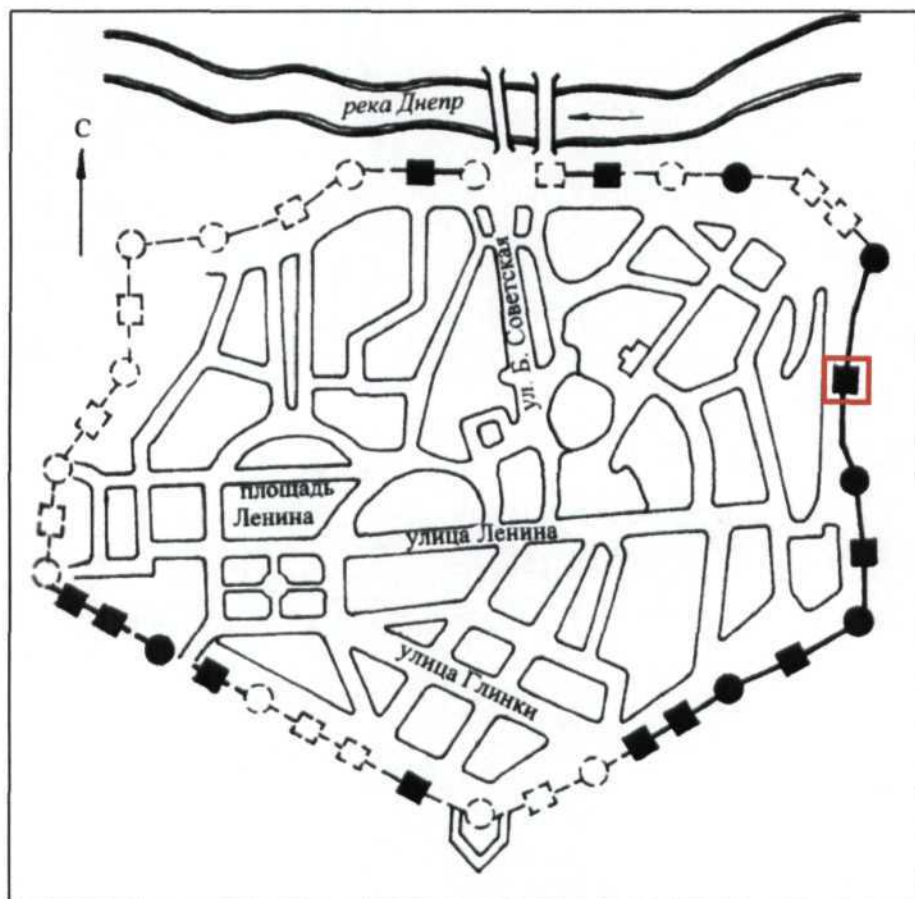


Инспектор по охране памятников Никифорова Г.И.



г. Смоленск  
Смоленская крепость 1596-1602 гг.

Схема местоположения башни Позднякова  
в структуре крепостной стены

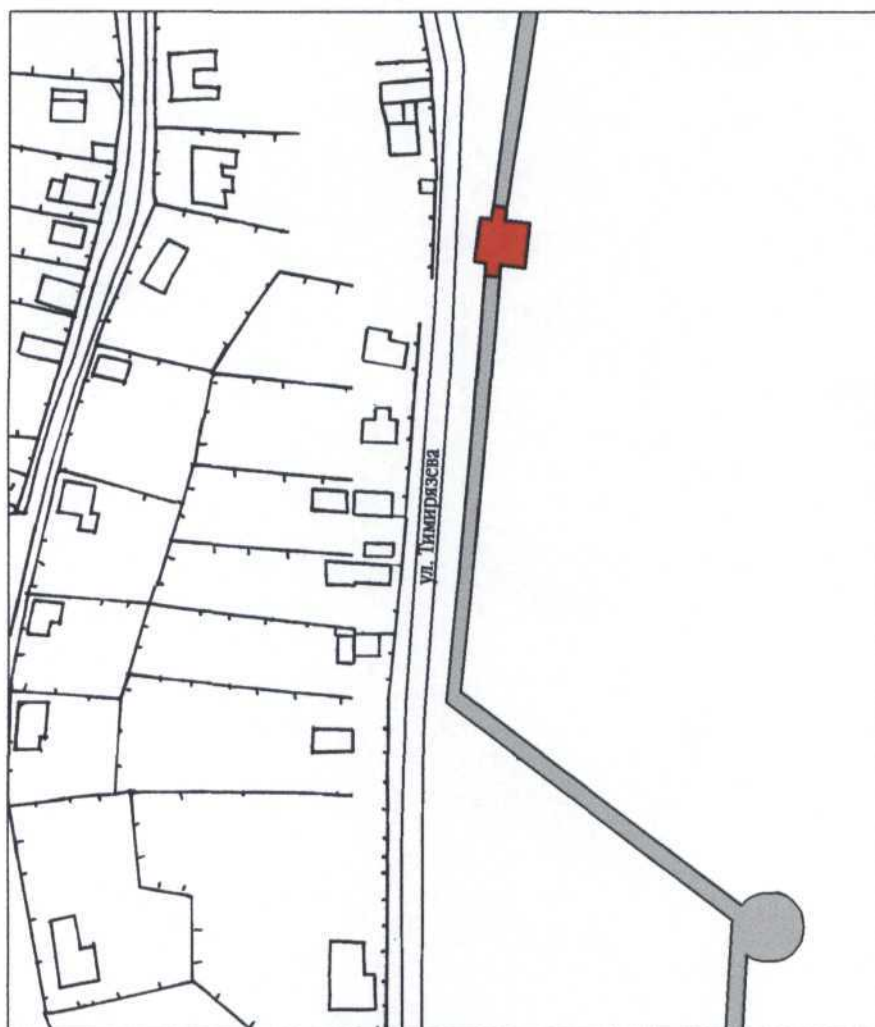


Выполнил: Горева Н.Б.

г. Смоленск  
Смоленская крепость 1596-1602 гг.  
Позднякова башня

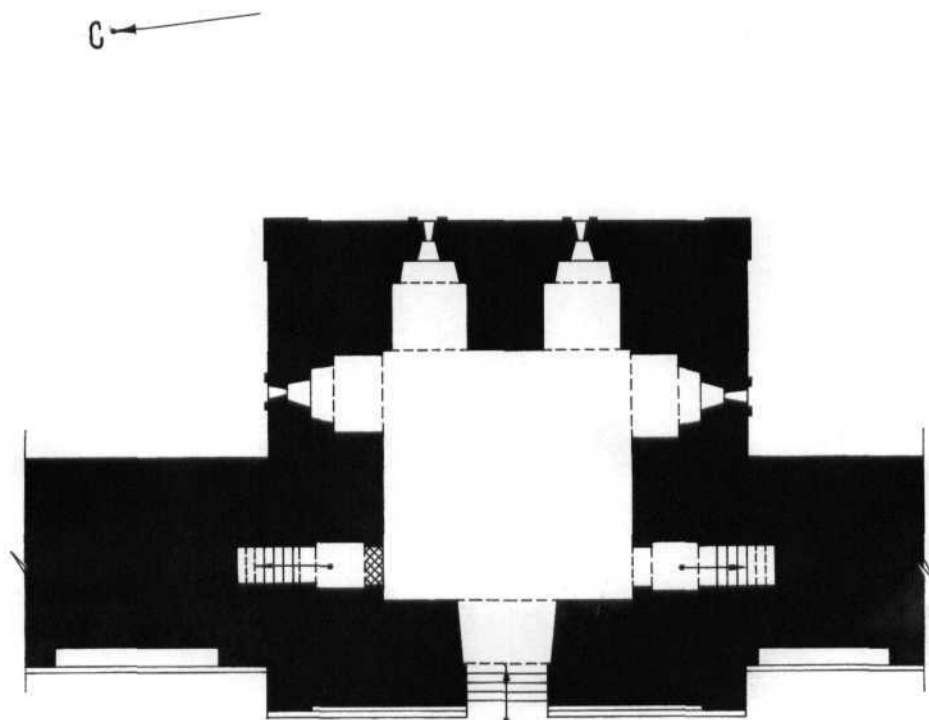


Фрагмент генплана



0 100 м

г. Смоленск  
Смоленская крепость 1596-1602 гг.  
Позднякова башня  
План 1-го яруса

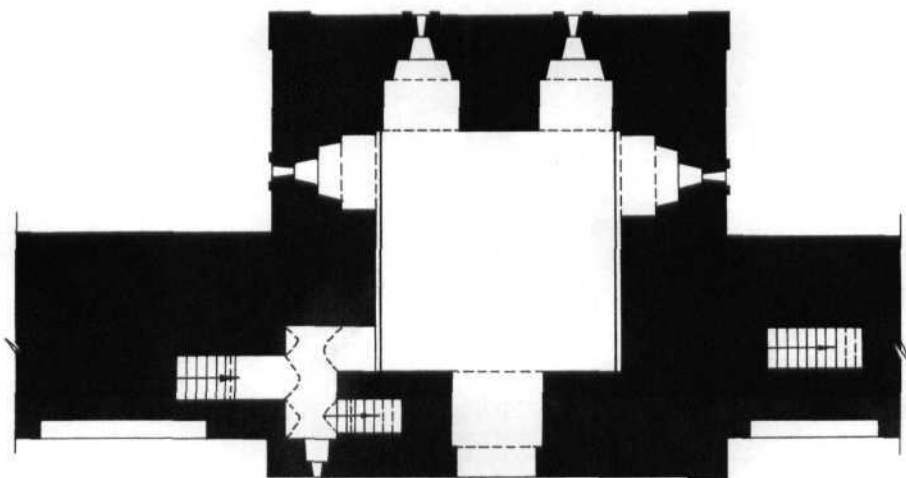


0 10 м

Выполнил: Горева Н.Б.

г. Смоленск  
Смоленская крепость 1596-1602 гг.  
Позднякова башня  
План 2-го яруса

С ←



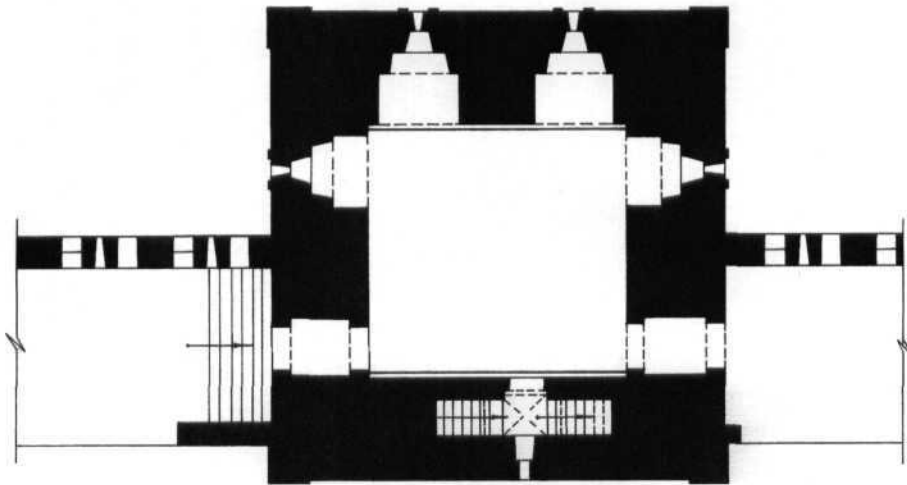
0 10 м

Выполнил: Горева Н.Б.



г. Смоленск  
Смоленская крепость 1596-1602 гг.  
Позднякова башня  
План 3-го яруса


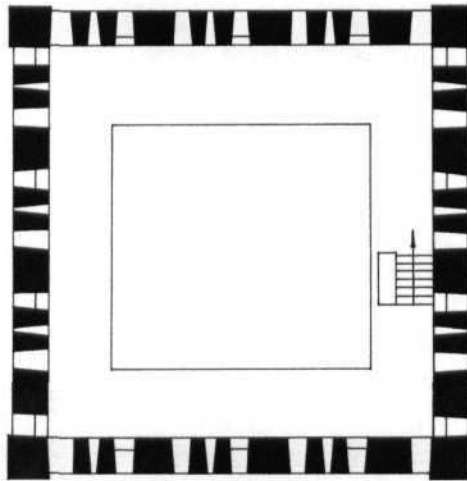
С ←



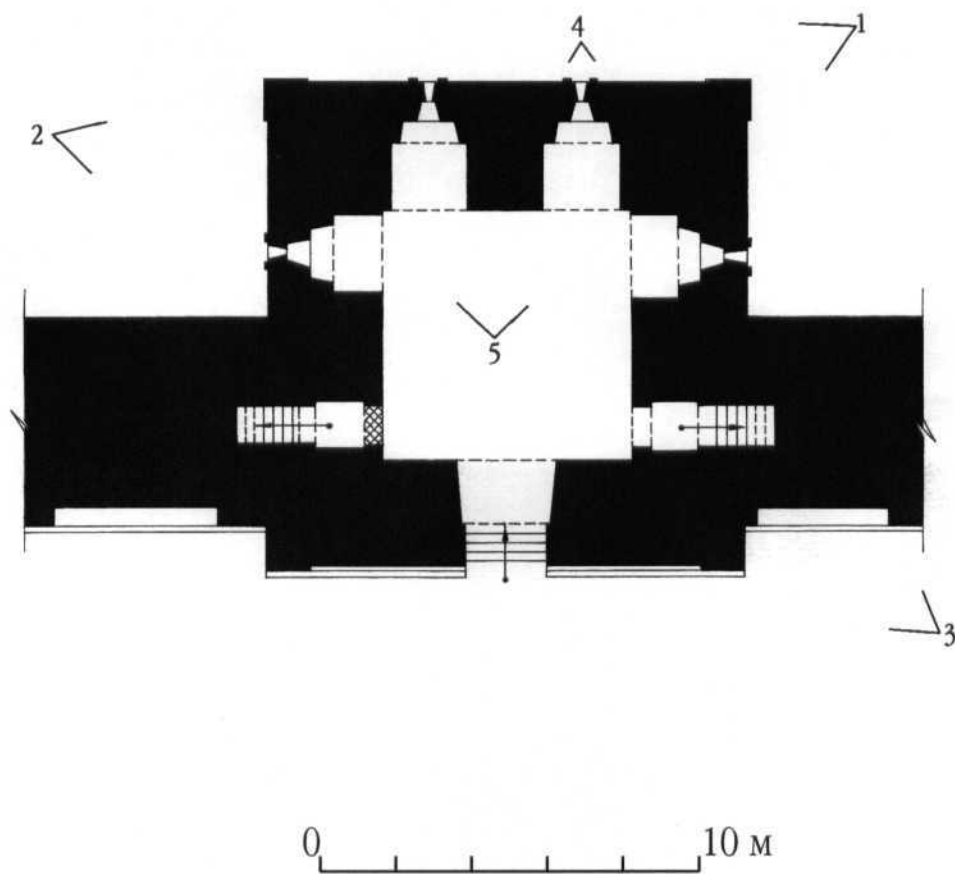
0 10 м

Выполнил: Горева Н.Б.

г. Смоленск  
Смоленская крепость 1596-1602 гг.  
Позднякова башня  
План 4-го яруса



г. Смоленск  
Смоленская крепость 1596-1602 гг.  
Позднякова башня  
Схема фотофиксации



Выполнил: Горева Н.Б.



1. Смоленск  
ул. Климущева  
Смоленское крепость 1596-1602гг  
Башня Козьмеева

Вид на юго-восточный угол Башни

Фото Шарина В.Е.  
2001г.



2. 1. Смоленск  
ул. Кашинцева  
Смоленская крепость 1596-1602 гг.  
Башня Горюнова

Северный фасад башни

Смоленск, ул. Кашинцева, д. 10, Смоленская крепость, башня Горюнова

фото Вайсера В.Е.  
2001 г.





3. г. Смоленск  
ул. Клиширева  
Смоленская крепость 1596-1602 гг  
Башня Бурменова

Вид на юго-западной угол башни  
со стороны ул. Клиширева

Фото Машина В.Е.  
2001г.



4. г. Смоленск  
ул. Емелинуева  
Смоленская крепость 1596-1602 гг  
Бацце Борженкова

Братней релора есна  
1-го сруса Бацце

Томо Варина Б.Е.  
2011.



5. 1. Смоленск  
ул. Плишурьева  
Смоленское укрепосв 1596-1602гг  
башня Борженкова

Вид изнутри на окна 2-го и 3-го  
этажей окон.

Томо Варшва В.Е.  
2001г.



6. г. Смоленск  
ул. Блашургуева  
Смоленские крепость 1536-1602 гг  
Башня Борженкова

Вид с площади 4-го яруса на зубцы башни.

№ 151115 22-00 19111106811 0011

Фот. Царина В.Е.  
2001г.





7. г. Смоленск

ул. Климашинцева

Смоленское крепость 1596-1602 гг.  
Башня Буршевца

Южный фасад. Вокруг с  
скульптура на боевой хор башни.

1916.20.01.15 12.4.10 10.0.0.0-1.1.1.1 10.0.0.0

Фото Шарко. В.С.  
2001г.

СОЮЗНАЯ РЕСПУБЛИКА \_\_\_\_\_ РФ \_\_\_\_\_

Отдел (инспекция) охраны недвижимых памятников  
(наименование республиканского органа охраны)

1.4721

Адрес \_\_\_\_\_ г. Смоленск \_\_\_\_\_  
(АССР, край, область, район, автономная область, национальный округ, населенный пункт)

### УЧЕТНАЯ КАРТОЧКА

I. НАИМЕНОВАНИЕ ПАМЯТНИКА \_\_\_\_\_ Смоленская крепость, башня Позднякова \_\_\_\_\_

II. ТИПОЛОГИЧЕСКАЯ  
ПРИНАДЛЕЖНОСТЬ

памятник археологии	памятник истории	памятник архитектуры	памятник монумент. иск-ва
		3	

III. ДАТИРОВКА ПАМЯТНИКА \_\_\_\_\_

IV. ХАРАКТЕР  
СОВРЕМЕННОГО  
ИСПОЛЬЗОВАНИЯ

по первонач. назначению	культурно-просветит.	туристско-экскурс..	лечебно-оздоровительн.	жилые помещен.	хозяйственные	не используется
						+

предлож. по исполъз. \_\_\_\_\_

V. ХАРАКТЕРИСТИКА ТЕХНИЧЕСКОГО  
СОСТОЯНИЯ

хорошее	среднее	плохое	аварийное
		+	+
союзная	республ.	местная	не состоит

VI. КАТЕГОРИЯ ОХРАНЫ

наличие утвержденной охранной зоны

да	нет
	+

VII. НАЛИЧИЕ ДОКУМЕНТАЦИИ

паспорт	фотографии	обмеры	реставрационные материалы

место хранения документов

органы охраны	реставрационные мастерские		музей, архив НИИ
союзный	республикан.	местный	республикан.
		+	местные
			+

Дата составления карточки \_\_\_\_\_

« 10 » декабря 2001 г.


М.П.

Составитель Смирнова А.Г., доцент СГПУ

Инспектор по охране памятников Никифорова Г.И.

## УЧЕТНАЯ КАРТОЧКА (оборотная сторона)

Фото или схематический план



Краткое описание

Башня Позднякова – малая четырёхугольная, расположена на восточной стороне крепости, возведённой в 1596-1602 гг. Зодчий – Фёдор Конь. Сложена из кирпича 31x15x6 см., цоколь и цокольный валик – белокаменные. Имеет 4 яруса боя (4-й в зубцах). Бойницы расположены друг над другом и обрамлены в цокольном ярусе рамочными наличниками, в остальных – такими же наличниками с высокими треугольными фронтонами. Углы башни охвачены широкими лопатками, по верху проходил антаблемент.

Бойницы устроены в широких сводчатых нишах. Ярусы были разделены деревянными перекрытиями, которые сейчас отсутствуют, нет также и кровли.

В 1886-99 г. проводились ремонтно-реставрационные работы по проекту академика К. Маевского. В настоящее время состояние башни неудовлетворительное.