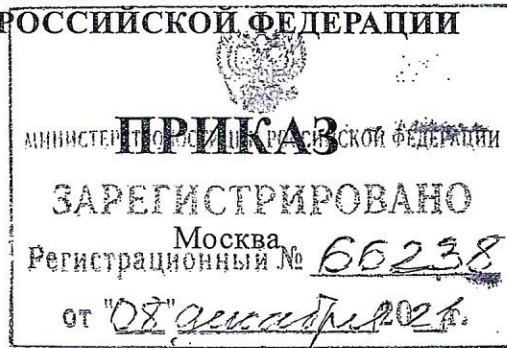




Для служебного пользования

Экз. № 1

МИНИСТЕРСТВО КУЛЬТУРЫ
РОССИЙСКОЙ ФЕДЕРАЦИИ




от 2 сентября 2021 г.

№ 1459

О включении выявленного объекта культурного наследия «Петроглифы мыса Пери Нос IV», IV тыс. до н. э. (Республика Карелия, Пудожский район, восточный берег Онежского озера, на мысе Пери Нос, в 1,9 км севернее от устья р. Черной, в 1,2 км северо-восточнее от маяка на оконечности мыса Бесов Нос) (объект археологического наследия) в единый государственный реестр объектов культурного наследия (памятников истории и культуры) народов Российской Федерации в качестве объекта культурного наследия федерального значения и утверждении границ его территории

В соответствии с пунктом 5 статьи 3.1 и статьей 18 Федерального закона от 25 июня 2002 г. № 73-ФЗ «Об объектах культурного наследия (памятниках истории и культуры) народов Российской Федерации» (Собрание законодательства Российской Федерации, 2002, № 26, ст. 2519; 2018, № 32, ст. 5135), подпунктами 5.3.7 и 5.4.3 пункта 5 Положения о Министерстве культуры Российской Федерации, утвержденного постановлением Правительства Российской Федерации от 20 июля 2011 г. № 590 (Собрание законодательства Российской Федерации, 2011, № 31, ст. 4758; 2021, № 16, ст. 2796), п р и к а з ы в а ю:

1. Включить выявленный объект культурного наследия «Петроглифы мыса Пери Нос IV», IV тыс. до н. э. (Республика Карелия, Пудожский район, восточный берег Онежского озера, на мысе Пери Нос, в 1,9 км севернее от устья р. Черной, в 1,2 км северо-восточнее от маяка на оконечности мыса Бесов Нос) (объект археологического наследия) в качестве объекта культурного наследия федерального значения, вид объекта – памятник, в единый государственный



реестр объектов культурного наследия (памятников истории и культуры) народов Российской Федерации.

2. Утвердить границы территории объекта культурного наследия федерального значения «Петроглифы мыса Пери Нос IV», IV тыс. до н.э. (Республика Карелия, Пудожский район, восточный берег Онежского озера, на мысе Пери Нос, в 1,9 км севернее от устья р. Черной, в 1,2 км северо-восточнее от маяка на оконечности мыса Бесов Нос) (объект археологического наследия) согласно приложению к настоящему приказу.

3. Контроль за исполнением настоящего приказа возложить на первого заместителя Министра культуры Российской Федерации С.Г.Обрывалина.

Министр




О.Б.Любимова

Для служебного пользования

Экз. № 1

Приложение
к приказу Министерства культуры
Российской Федерации
от «2» сентября 2021 г. № 1459

Границы территории объекта культурного наследия федерального значения «Петроглифы мыса Пери Нос IV», IV тыс. до н. э. (Республика Карелия, Пудожский район, восточный берег Онежского озера, на мысе Пери Нос, в 1,9 км севернее от устья р. Черной, в 1,2 км северо-восточнее от маяка на оконечности мыса Бесов Нос) (объект археологического наследия)



Условные обозначения:

- граница территории объекта культурного наследия федерального значения «Петроглифы мыса Пери Нос IV», IV тыс. до н. э. (объект археологического наследия);
- 1 - характерная (поворотная) точка.

П р и л о ж е н и е
к границам территории объекта культурного
наследия федерального значения
«Петроглифы мыса Пери Нос IV», IV тыс.
до н. э. (Республика Карелия, Пудожский
район, восточный берег Онежского озера,
на мысе Пери Нос, в 1,9 км севернее от устья
р. Черной, в 1,2 км северо-восточнее от маяка
на оконечности мыса Бесов Нос)
(объект археологического наследия),
утвержденным приказом Министерства
культуры Российской Федерации
от «6» сентября 2021 г. № 1459

Координаты характерных (поворотных) точек границ территории
объекта культурного наследия федерального значения «Петроглифы мыса
Пери Нос IV», IV тыс. до н. э. (Республика Карелия, Пудожский район,
восточный берег Онежского озера, на мысе Пери Нос, в 1,9 км севернее
от устья р. Черной, в 1,2 км северо-восточнее от маяка на оконечности мыса
Бесов Нос) (объект археологического наследия)

Номер характерной (поворотной) точки	Координаты характерных (поворотных) точек в местной системе координат (МСК-10)	
	X	Y
1	332086,261	2294490,843
2	332082,628	2294488,082
3	332081,015	2294480,087
4	332084,837	2294476,671
5	332093,877	2294484,896
6	332095,572	2294490,245
1	332086,261	2294490,843

Метод определения координат – спутниковый.

Значение погрешности определения координат в системе координат,
установленной для ведения государственного кадастра недвижимости, – 0,10 м.