



ПРАВИТЕЛЬСТВО МОСКВЫ

ДЕПАРТАМЕНТ КУЛЬТУРНОГО НАСЛЕДИЯ ГОРОДА МОСКВЫ

## П Р И К А З

09 июля 2018 г.

№ 509

**О включении выявленного объекта культурного наследия "Дот, 1941 г.", расположенного по адресу: г. Москва, Ленинский просп., вл. 121, в единый государственный реестр объектов культурного наследия (памятников истории и культуры) народов Российской Федерации в качестве объекта культурного наследия регионального значения (памятника), об утверждении границ его территории и предмета охраны**

В соответствии со статьями 3.1 и 18 Федерального закона от 25 июня 2002 г. № 73-ФЗ "Об объектах культурного наследия (памятниках истории и культуры) народов Российской Федерации", постановлением Правительства Москвы от 27 октября 2015 г. № 700-ПП "Об утверждении Положения о включении выявленного объекта культурного наследия в единый государственный реестр объектов культурного наследия (памятников истории и культуры) народов Российской Федерации в качестве объекта культурного наследия регионального значения или объекта культурного наследия местного (муниципального) значения", с учетом протокола заседания секции № 2 "Государственный учет объектов культурного наследия города Москвы" Научно-методического совета при Департаменте культурного наследия города Москвы от 25 апреля 2018 г. № 65 **приказываю:**

1. Согласиться с заключением (актом) государственной историко-культурной экспертизы от 11 декабря 2017 г., выполненным аттестованным экспертом по проведению государственной историко-культурной экспертизы И.В.Крымовой (приказ Министерства культуры Российской Федерации от 30 марта 2017 г. № 322), содержащим вывод об обоснованности включения выявленного объекта культурного наследия "Дот, 1941 г.", расположенного по адресу: г. Москва, Ленинский просп., вл. 121, в единый государственный реестр объектов культурного наследия (памятников истории и культуры) народов Российской Федерации в качестве объекта культурного наследия регионального значения (памятника).

2. Включить выявленный объект культурного наследия "Дот, 1941 г.", расположенный по адресу: г. Москва, Ленинский просп., вл. 121, в единый государственный реестр объектов культурного наследия (памятников истории и культуры) народов Российской Федерации в качестве объекта культурного наследия регионального значения (памятника) с наименованием "ДОТ Московской линии обороны, 1941 г."

3. Утвердить границы территории объекта культурного наследия регионального значения (памятника) "ДОТ Московской линии обороны, 1941 г.", расположенного по адресу: г. Москва, Ленинский просп., вл. 121, согласно приложению 1 к настоящему приказу.

4. Утвердить режим использования территории объекта культурного наследия регионального значения (памятника) "ДОТ Московской линии обороны, 1941 г.", расположенного по адресу: г. Москва, Ленинский просп., вл. 121, согласно приложению 2 к настоящему приказу.

5. Утвердить предмет охраны объекта культурного наследия регионального значения (памятника) "ДОТ Московской линии обороны, 1941 г.", расположенного по адресу: г. Москва, Ленинский просп., вл. 121, согласно приложению 3 к настоящему приказу.

6. Исключить выявленный объект культурного наследия "Дот, 1941 г." из перечня выявленных объектов культурного наследия города Москвы.

7. Признать утратившим силу пункт 2 приказа Департамента культурного наследия города Москвы от 25 ноября 2016 г. № 887 "О включении объекта, обладающего признаками объекта культурного наследия, расположенного по адресу: Ленинский просп., вл. 121, в перечень выявленных объектов культурного наследия города Москвы и об утверждении границ его территории".

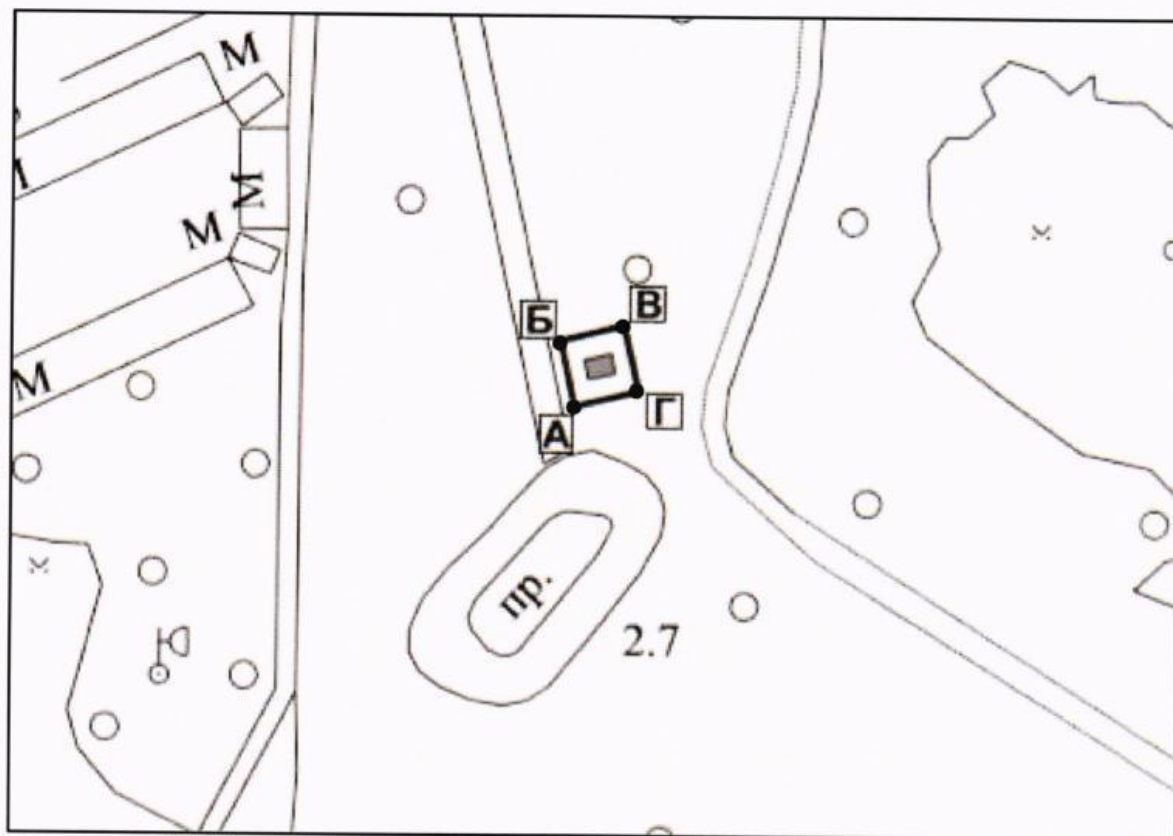
8. Контроль за выполнением настоящего приказа возложить на заместителя руководителя Департамента культурного наследия города Москвы – главного археолога города Москвы Л.В.Кондрашева.

Исполняющий обязанности  
руководителя

  
С.М.Мирзоян

**Границы территории объекта культурного наследия  
регионального значения (памятника)  
"ДОТ Московской линии обороны, 1941 г.",  
расположенного по адресу: г. Москва, Ленинский просп., вл. 121**

**1. Графическое описание местоположения границ территории  
объекта культурного наследия**



Условные обозначения:

- - границы территории объекта культурного наследия;
- **А** - характерные (поворотные) точки границ территории объекта культурного наследия;
- - объект культурного наследия регионального значения (памятник)  
"ДОТ Московской линии обороны, 1941 г.".

## **2. Текстовое описание местоположения границ территории объекта культурного наследия**

Границы территории объекта культурного наследия проходят прямо на северо-запад с небольшим отступом от западной стены объекта от точки А до точки Б, далее поворачивают и следуют прямо на северо-восток с небольшим отступом от северной стены объекта от точки Б до точки В, далее поворачивают и следуют прямо на юго-восток с небольшим отступом от восточной стены объекта от точки В до точки Г, далее поворачивают и следуют прямо на юго-запад с небольшим отступом от восточной стены объекта от точки Г до исходной точки А.

## **3. Перечень координат характерных (поворотных) точек границ территории объекта культурного наследия**

Обозначение характерной (поворотной) точки	Координаты характерных (поворотных) точек в местной системе координат (МСК)	
	Х	У
А	-715,802	-1880,36
Б	-717,294	-1873,42
В	-710,784	-1871,87
Г	-709,239	-1878,81
А	-715,802	-1880,36

**Режим использования территории  
объекта культурного наследия регионального значения (памятника)  
"ДОТ Московской линии обороны, 1941 г.",  
расположенного по адресу: г. Москва, Ленинский просп., вл. 121**

На территории объекта культурного наследия регионального значения (памятника):

**1. Разрешается:**

1.1. Проведение работ по сохранению объекта культурного наследия или его отдельных элементов, сохранению историко-градостроительной или природной среды объекта культурного наследия, в том числе устройство современных сходов и ступеней, пандусов, подпорных стенок откосов и ограждений.

1.2. Проведение изыскательских, проектных, земляных, хозяйственных и иных работ, осуществление которых не может ухудшить состояние объекта культурного наследия, нарушить его целостность и сохранность.

1.3. Озеленение и благоустройство территории.

1.4. Прокладка и реконструкция (ремонт, капитальный ремонт) дорог и элементов их обустройства, а также инженерных коммуникаций и сооружений, не нарушающие целостность объекта культурного наследия и не создающие угрозы его повреждения, разрушения или уничтожения, угрозы пожара.

1.5. Проведение археологических полевых работ.

1.6. Ведение хозяйственной деятельности, не противоречащей требованиям обеспечения сохранности объекта культурного наследия и позволяющей обеспечить функционирование объекта культурного наследия в современных условиях.

**2. Обеспечивается:**

2.1. Запрет или ограничение движения транспортных средств в случае, если движение транспортных средств создает угрозу нарушения целостности и сохранности объекта культурного наследия.

2.2. Доступность объекта культурного наследия в целях его экспонирования, сохранения его традиционного визуального восприятия с основных видовых точек и смотровых площадок.

2.3. Реализация мер пожарной безопасности.

2.4. Реализация мер экологической безопасности.

2.5. Защита объекта культурного наследия от динамических воздействий.

3. Запрещается:

3.1. Строительство объектов капитального строительства.

3.2. Искажение традиционных характеристик эволюционно сложившейся композиции застройки исторического владения.

3.3. Искажение характеристик природного ландшафта, композиционно связанного с объектом культурного наследия.

3.4. Размещение временных построек, не связанных с проведением работ по сохранению объекта культурного наследия, в том числе нестационарных объектов торговли (киосков, павильонов), иных некапитальных зданий, строений, сооружений, конструкций, включая объекты, размещение которых может осуществляться без предоставления земельных участков и установления сервитутов.

---

**Предмет охраны**  
**объекта культурного наследия регионального значения (памятника)**  
**"ДОТ Московской линии обороны, 1941 г.",**  
**расположенного по адресу: г. Москва, Ленинский просп., вл. 121**

Предметом охраны объекта культурного наследия (согласно схеме, приложенной к настоящему предмету охраны) является:

местоположение и градостроительные характеристики оборонительного сооружения 1941 года в структуре парка "Усадьба "Богородское" ("Воронино")" (согласно схеме предмета охраны);

объемно-пространственная структура ДОТа 1941 года как инженерного сооружения оборонительного назначения, в том числе его конфигурация, габариты и высотные отметки (согласно схеме предмета охраны);

пространственно-планировочная структура боевого каземата ДОТа 1941 года (согласно схеме предмета охраны);

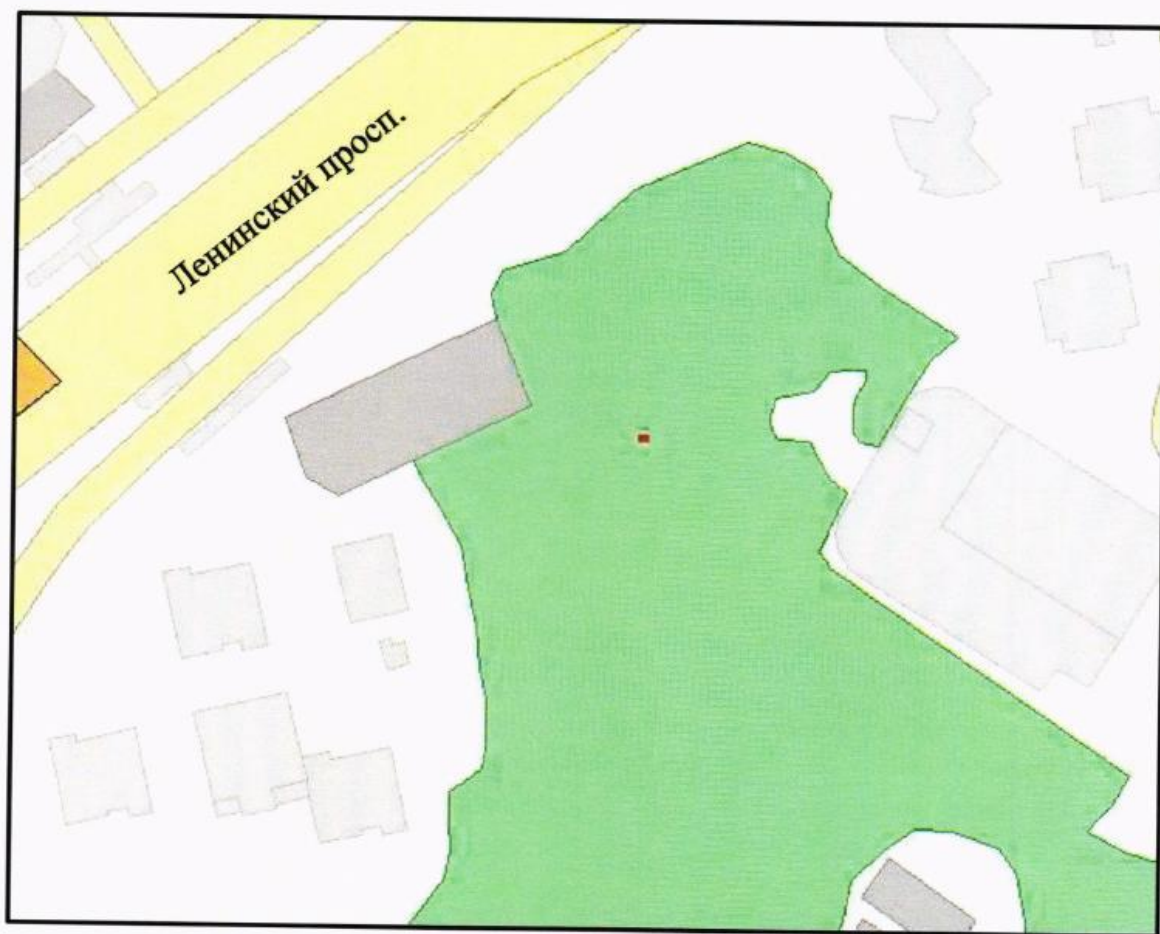
конструкции и материал железобетонных балок и стен без покраски (согласно схеме предмета охраны).

Изменение предмета охраны может быть осуществлено в порядке и случаях, предусмотренных законодательством об объектах культурного наследия.


---

Приложение  
к предмету охраны объекта культурного наследия  
регионального значения (памятника)  
"ДОТ Московской линии обороны, 1941 г.",  
расположенного по адресу:  
г. Москва, Ленинский просп., вл. 121


**Схема предмета охраны объекта культурного наследия регионального значения (памятника) "ДОТ Московской линии обороны, 1941 г.", расположенного по адресу: г. Москва, Ленинский просп., вл. 121**






**Условные обозначения:**

-  - объект культурного наследия регионального значения (памятник) "ДОТ Московской линии обороны, 1941 г.".





#### Условные обозначения:

-  - объемно-пространственная структура ДОТа 1941 года как инженерного сооружения оборонительного назначения, в том числе его конфигурация, габариты и высотные отметки;
-  - пространственно-планировочная структура боевого каземата ДОТа 1941 года;
-  - конструкции и материал железобетонных балок и стен без покраски.



Фотография объекта культурного наследия регионального значения (памятника) "ДОТ Московской линии обороны, 1941 г."

---