

ПАМЯТНИКИ ИСТОРИИ И КУЛЬТУРЫ СССР  
(недвижимые) 3910208000

СОЮЗНАЯ РЕСПУБЛИКА РСФСР

~~Министерство культуры~~ Государственная инспекция по охране  
~~национального историко-культурного наследия~~ республиканского органа охраны памятников

ПАМЯТНИКОВ ИСТОРИИ И КУЛЬТУРЫ

# П А С П О Р Т

I. НАИМЕНОВАНИЕ ПАМЯТНИКА Памятник солдатам, погибшим в 1807 г.

в битве под Прейсиш-Эйлау

II. ТИПОЛОГИЧЕСКАЯ ПРИНАДЛЕЖНОСТЬ

памятник археологии	памятник истории	памятник архитектуры	памятник монумент. иск-ва
		8	

III. ДАТИРОВКА ПАМЯТНИКА (или дата исторического события, с которым связано возникновение памятника — для памятников истории)

17.09.1807 г.

IV. АДРЕС (местонахождение) ПАМЯТНИКА Калининградская обл., г. Багратионовск,

(АССР, край, область, район, автономная обл.,

ул. Багратиона.

б. Прейсиш-Эйлау/

национальный округ, населенный пункт, пути подъезда)

V. ХАРАКТЕР СОВРЕМЕННОГО ИСПОЛЬЗОВАНИЯ

по первонач. назначению	культурно-просветит.	туристско-экскурсион.	лечебно-оздоровительн.	жилые помещения	хозяйственное	не используется
+	музей библ. клуб.		бол.н. санат. д/отд.		учрежден. торгово-промыш. склад	

ПРИЛОЖЕНИЯ:

Фото общего вида —

3

Фото фрагментов —

3

Генплан —

Обмеры: план —

1 форм.

фасад —

разрез —

Схематический план

охранной зоны —

## VI. ИСТОРИЧЕСКИЕ СВЕДЕНИЯ

- а)
- |   |   |
|---|---|
| для памятников археологии                           | — история возникновения, кем и когда производились разведки и раскопки, место хранения коллекций.                     |
| для памятников истории                              | — история возникновения: краткая характеристика событий и лиц, в связи с которыми объект приобрел значение памятника. |
| для памятников архитектуры и монументального иск-ва | — автор, строитель, заказчик, история создания.   |

7 и 8 февраля 1807 г. в районе города Прейсш-Эйлау (ныне Багратионовск) произошло одно из самых кровопролитных сражений между русской и французской армиями во время войны <sup>четверти</sup> Коалиции (Англия, Россия, Пруссия против наполеоновской армии). Сражение, в котором участвовало свыше 100 тыс. солдат прекратилось поздно вечером 8 февраля, ввиду истощения сил обеих сторон. В этой битве русская армия потеряла 26 тыс. солдат, французская — 30 тыс. солдат.

Основание памятника заложены 12 сентября 1856 года по указанию Фридриха-Вильгельма II. В возведении памятника участвовали скульпторы из Берлина, Драге, Моллер и др, каменотес из Галле Мершал. Фланкирующие памятник пушки установлены в 1874 г. К этому времени относится и сооружение чугунной ограды.

б) перестройки и утраты, изменившие первоначальный облик памятника.  
**не было**

в) реставрационные работы (общая характеристика, время, автор, место хранения документации).  
**не проводились**

## VII. ОПИСАНИЕ ПАМЯТНИКА

а)	для памятников археологии	— характер культурного слоя, важнейшие находки.
	для памятников истории	— характеристика памятника, наличие, текст и время установления мемориальной доски.
	для памятников архитектуры	— основные особенности планировочной, композиционно-пространственной структуры и конструкций; характер декора фасадов и интерьеров; наличие живописи, скульптуры, прикладного искусства; строительный материал, основные габариты.
	для памятников монументального иск-ва	— основные особенности композиционного и колористического решения; тексты, материал, техника, размер.

Памятник расположен в км от центра г. Багратионовска в городском парке. Трехярусное, сужающееся кверху сооружение в виде ажурной готической башни поставлено на высокий бетонный цоколь. В прямоугольных нишах первого яруса смонтированы барельефы военачальников. Фасады второго яруса завершаются крутым декоративным фронтоном с краббами. Стрельчатые ниши яруса обрамлены круглыми колонками с фигурными капителями и орнаментированным архивольтом. В нишах установлены гипсовые скульптуры. Диагонально расположенные уступчатой формы контрафорсы в третьем ярусе завершаются фиалами. Общую, стремящуюся ввысь композицию, венчает острый шестигранный шатер с краббами на гранях и крестоцветом. Вокруг памятника на бетонном цоколе и квадратных чугунных столбах установлена ограда из секций чугунного литья.

Военно-мемориальный характер памятника подчеркнут современными битве пушками, установленными с севера и запада 1874 году. Выполненный из камня памятник оштукатурен и побелен. Габариты башни в плане 90 x 90 см, высота 10,66 м.

*Берущая начало от ш. Багратиона широкая аллея ведет в глубину парка, где в центре ровной открытой площадки размещен памятник. Расположение парка крестовидной формы многолетние липы.*

б) общая оценка общественной, научно-исторической и художественной значимости памятника.

*Выполненный в традиционных формах готики памятник является своеобразным примером мемориальной скульптуры сер. XIX в.*

## VIII. ОСНОВНАЯ БИБЛИОГРАФИЯ, АРХИВНЫЕ ИСТОЧНИКИ, ИКОНОГРАФИЧЕСКИЙ МАТЕРИАЛ

1. БСЭ, изд. II, т. 34, стр. 416.
2. *A. Battichey. Die Bau- und Kunstdenkmale der Provinz Ost Preussen. Königsberg. 1878. B. II, S. 78*

# XI. ТЕХНИЧЕСКОЕ СОСТОЯНИЕ

характеристика общего состояния:

	хорошее	среднее	плохое	аварийное
для памятников археологии		культурного слоя важнейших находок		
для памятников архитектуры и истории	+	конструкций стен покрытий потолков пола декора фасадов интерьеров	+	
в интерьере:		живописи скульптуры прикл. иск-ва	+	
для памятников монументального искусства		цоколя постаменты скульптуры грунта красочного слоя		

# X. СИСТЕМА ОХРАНЫ

а) категория охраны

союзная	республ.	местная	не состоит
	+		

б) дата и № документа о принятии под охрану Поса. СМ РСФСР № 1327 от 30.08.1960 г.

в) границы охранной зоны и зоны регулирования застройки (краткое описание со ссылкой на утверждающий документ).

**не установлены**

г) балансовая принадлежность и конкретное использование

УИ Облесполкома

д) дата и № охранного документа

Дата составления паспорта

Составитель

в.п. Гуса (должность или профессия)

[Подпись]  
(подпись)

13 октября 197 6

Инспектор по охране памятников

М. П.

(подпись)















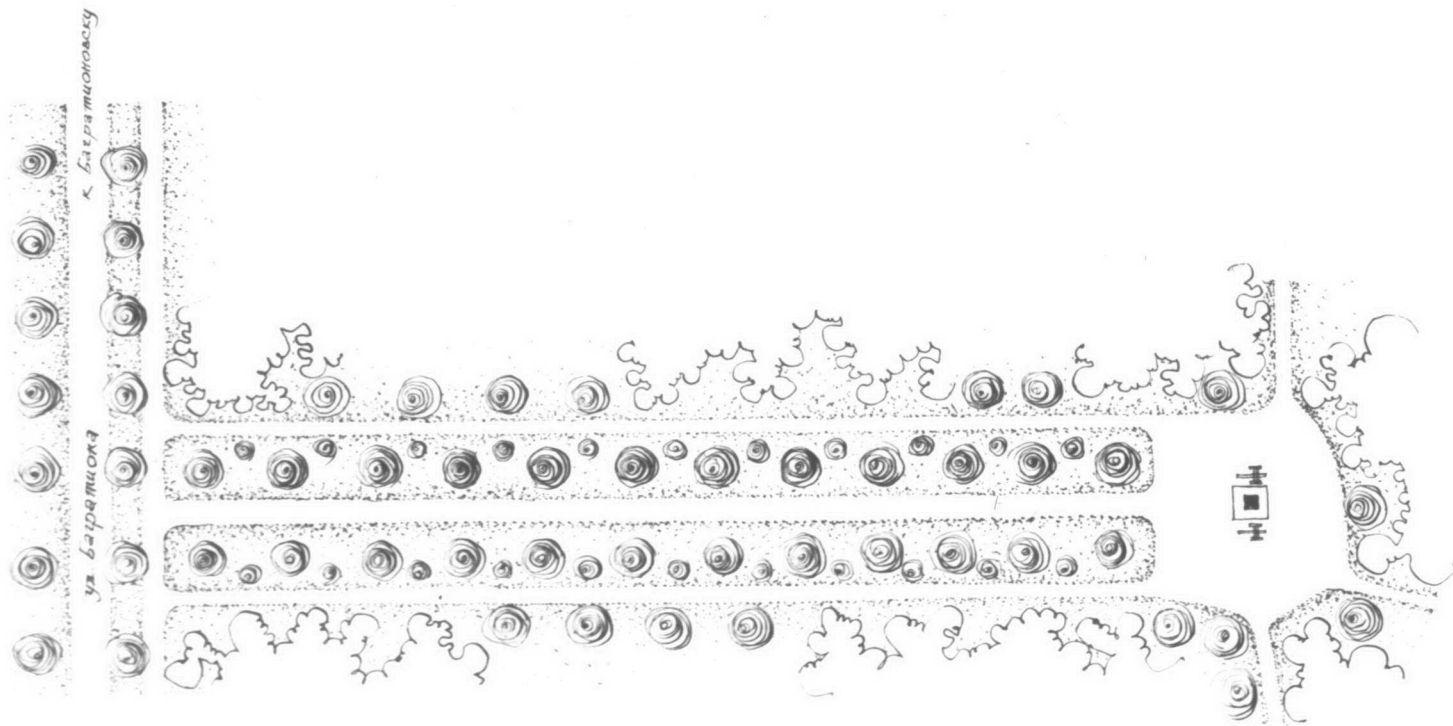



СХЕМА РАЗМЕЩЕНИЯ ПАМЯТНИКА СОЛДАТАМ,  
ПОГИБШИМ В 1807 Г. ПОД ПРЕЙСШ ЭММАН  
В ГОРОДСКОМ ПАРКЕ БАТРАТИОНОВСКА.  
ПО УЛ. БАТРАТИОНА



АВТОР СЕМИНОВ:  
АРХ. ИСАЕВ  
ИЮЛЬ 1976 Г.

г. Багратионовск в. Фрейсих Эллаш  
Калининградская обл., Багратионовский р-он  
Памятник солдатам, погибшим в 1807г. в битве под Фрейсих Эллаш  
1856 г.



Авторы обмеров:  
А.А. Руда  
И.А. Мухоморова  
Июль 1976.

3.8. -1.19.2.

МИНИСТЕРСТВО КУЛЬТУРЫ СССР ПАМЯТНИКИ ИСТОРИИ И КУЛЬТУРЫ СССР (вкладыш)  
СОЮЗНАЯ РЕСПУБЛИКА РСФСР Госинспекция по охране памятников истории и культуры  
(наименование республиканского органа охраны)  
Адрес Калининградская обл., г. Багратионовск, ул. Багратиона  
(АССР, край, область; район, автономная обл.; национальный округ; населенный пункт)

УЧЕТНАЯ КАРТОЧКА

I. НАИМЕНОВАНИЕ ПАМЯТНИКА Памятник солдатам, погибшим в 1807г. в битве под Прейсиш-Эйлау

II. ТИПОЛОГИЧЕСКАЯ ПРИНАДЛЕЖНОСТЬ	памятник археологии	памятник истории	памятник архитектуры	памятник монумент. ис-ва
			8	

III. ДАТИРОВКА ПАМЯТНИКА 12.09.1856 г.

IV. ХАРАКТЕР СОВРЕМЕННОГО ИСПОЛЬЗОВАНИЯ	по перво-начальному назначению	культурно-просветительное	туристско-экскурсионное	лечебно-оздоровительное	жилищно-домовенное	хозяйст-венное	не исполь-зуется
	+						

предлож. по использ.

V. ХАРАКТЕРИСТИКА ТЕХНИЧЕСКОГО СОСТОЯНИЯ	хорошее	среднее	плохое	аварийное
		+		

VI. КАТЕГОРИЯ ОХРАНЫ	союзная	республи.	местная	не состоит
		+		

наличие утвержденной охранной зоны

да	нет
	+

VII. НАЛИЧИЕ ДОКУМЕНТАЦИИ	паспорт	фотографии	обмеры	реставрационные материалы
	+	+	+	


место хранения документов

органы охраны			реставрационные мастерские		музей, архив, ИИИИ
союзный	республикан.	местный	республикан.	местные	
	+				

Дата составления карточки « 13 » октября 1976 г. М. П.

Составитель арх. РУСА Э. *Руса Э.*  
(Ф. и. от должности или профессии, подпись)

Инспектор по охране памятников \_\_\_\_\_  
(Ф. и. о., подпись)



### Краткое описание

7 и 8 февраля 1807 года в районе г.Прейлиа - Эллау прошло одно из самых кровопролитных сражений между русской и французской армиями.

Заложенный по указанию Фридриха-Вильгельма II памятник расположен в городском парке Багратионовско.

Трехъярусное, сужающееся кверху сооружение в виде ажурной готической башни, окружено чугунной оградой и фланкировано пушками, современными охотке.

В нишах башни смонтированы барельефы военачальников, гипсовые скульптуры, завершается композиция острым шестигранным шаром с крабами и крестоцветием.

Памятник выполнен в камне, оштукатурен и побелен. Габариты башни 90х90 см, высота 10,66 м.

*Своеобразный пример мемориальной скульптуры сер. XIX в.*