

5800000446

3.6.т

1.39.8.

индекс

МИНИСТЕРСТВО КУЛЬТУРЫ СССР

ПАМЯТНИКИ ИСТОРИИ И КУЛЬТУРЫ СССР

(НЕДВИЖИМЫЕ)

СОЮЗНАЯ РЕСПУБЛИКА **РСФСР**

Главное управление по охране и использованию памятников истории и культуры

(наименование республиканского органа охраны памятников)

П А С П О Р Т

I. НАИМЕНОВАНИЕ ПАМЯТНИКА Усадьба П.А.Атрыганьева. Водонапорная башня.

II. ТИПОЛОГИЧЕСКАЯ ПРИНАДЛЕЖНОСТЬ

памятник археологии	памятник истории	памятник архитектуры	памятник монумент искусства
		6	

III. ДАТИРОВКА ПАМЯТНИКА (или дата исторического события, с которым связано возникновение памятника—для памятников истории)

1902 г.

IV. АДРЕС (местонахождение) ПАМЯТНИКА Пензенская обл., Земетчинский р-н,

с.Оторма. Проезд автобусом Земетчино - Оторма (14 км)

(АССР, край, область, район, автономная обл.,

национальный округ; населенный пункт; пути подъезда)

V. ХАРАКТЕР СОВРЕМЕННОГО ИСПОЛЬЗОВАНИЯ

по первонач. назначению	культурно-просветит.	туристско-экскурсион.	лечебно-оздоровительн.	жилые помещения	хозяйственное	не используется
	музей библ. клуб		больн. санат. д. отд.		учреждение торгов. промышл. склад	+

ПРИЛОЖЕНИЯ:

- Фото общего вида— 2
- Фото фрагментов— 2
- Генплан—
- Обмеры: план— 3
- фасад—
- разрез—
- Схематический план
- охранной зоны—
- План фотофиксации - 1**

VI. ИСТОРИЧЕСКИЕ СВЕДЕНИЯ

- а) для памятников археологии — история возникновения, кем и когда производились разведки и раскопки, место хранения коллекций.
- для памятников истории — история возникновения: краткая характеристика событий и лиц, в связи с которыми объект приобрел значение памятника.
- для памятников архитектуры и монументального искусства — автор, строитель, заказчик, история создания.

Автор водонапорной башни не известен. Дата "1902" была выложена на фасаде механического цеха, прилегавшего к башне с северной стороны.

- б) перестройки и утраты, изменившие первоначальный облик па-

мятника
В 70-е годы был разрушен механический цех, от которого сохранился только фундамент. Рухнуло перекрытие башни, лестница практически не сохранилась.

- в) реставрационные работы (общая характеристика, время, автор, место хранения документации)

Не производились.

VII. ОПИСАНИЕ ПАМЯТНИКА

- | | |
|---------------------------------|--|
| для памятников археологии | — характеристика культурного слоя, важнейшие находки. |
| для памятников истории | — характеристика памятника, наличие, текст и время установления мемориальной доски. |
| для памятников архитектуры | — основные особенности планировочной, композиционно-пространственной структуры и конструкций; характер декора фасадов и интерьеров; наличие живописи, скульптуры, прикладного искусства; строительный материал, основные габариты. |
| для памятников монумент. иск-ва | — основные особенности композиционного и колористического решения; текст, материал, техника, размер. |

Водонапорная башня представляет в плане восьмигранное сооружение без внутренних перегородок. Здание разделено на три равные по высоте яруса, каждый из которых чуть меньше предыдущего на ширину карниза, отделяющего ярусы. Нижний ярус с юго-западной стороны и юго-восточной прорезан оконными проемами, с северной и западной — дверными проемами, один из которых (северный) соединял башню с примыкающим зданием цеха. Второй ярус прорезан четырьмя оконными проемами с юго-восточной, юго-западной, северо-восточной и северо-западной сторон. Окна первого и второго ярусов завершаются полуциркульными арками. Грани последнего третьего яруса завершены восьмью щипцами сложного профиля с маленькими башенками. Северный, южный, западный и восточный фасады третьего яруса имеют круглые световые окна, аналогичные "ложные" окна располагаются в промежуточных гранях того же яруса. Декор здания выложен кладкой кирпича. Декором первых двух ярусов являются карнизы с "сухариками", оконные обрамления и переплеты. Каждая грань третьего яруса выделена пятигранной филёнкой с имитацией древнерусского аркатурного пояса. На внешних стенах видны металлические скобы, при помощи которых крепились лестница, расположенная внутри башни по её периметру. Сейчас сохранились только два верхних пролета лестницы, металлические балки, на которых помещен резервуар для воды.

Материал — кирпич. Длина грани — 3,6 м.

Водонапорная башня расположена в хозяйственной половине усадьбы рядом с церковью и домом священника. Она является высотной доминантой усадебного комплекса.

б) общая оценка общественной, научно-исторической и художественной значимости памятника.

Водонапорная башня является типичным образцом здания технического назначения нач. XX в. Характерен для такой архитектуры обильный эклектический декор из кирпича. Высокая водочка является организующим началом в общем ансамбле усадьбы.

VIII ОСНОВНАЯ БИБЛИОГРАФИЯ, АРХИВНЫЕ ИСТОЧНИКИ, ИКОНОГРАФИЧЕСКИЙ МАТЕРИАЛ.

Не имеется.

IX. ТЕХНИЧЕСКОЕ СОСТОЯНИЕ

характеристика общего состояния: культурного слоя
для памятников археологии важнейших находок

для памятников архитек-
туры и истории

конструкций
стен
покрытий
потолков
пола
декора фасадов
интерьеров

в интерьере:

живописи
скульптуры
прикл. иск-ва

для памятников мону-
ментального искусства

цоколя
постаменты
скульптуры
грунта
красочного слоя

хорошее	среднее	плохое	аварийное
	+		+
			+
			+
			+
			+
			+

X. СИСТЕМА ОХРАНЫ


а) категория охраны

союзная	республ.	местная	не состоит
			+

б) дата и № документа о принятии под охрану

в) границы охранной зоны и зоны регулирования застройки (краткое описание со ссылкой на утверждающий документ)

Границы охранной зоны не установлены.



D000036382

г) балансовая принадлежность и конкретное использование **Находится на террито-**

рии совхоза "Оторма", никак не используется.

д) дата и № охранного документа

Дата составления паспорта

Составитель **Аршизонская Д.А.** **искусство-**

(ф. и. о. должность или профессия)

вед

«1» октября 1984 г.




(Handwritten signature)
(подпись)

Инспектор по охране памятников

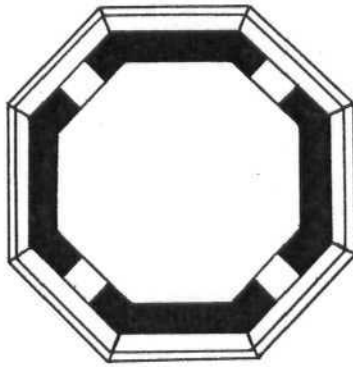
(подпись)

СЕЛО ОТОРМА
ПЕНЗЕНСКАЯ ОБЛАСТЬ ЗЕМЕТЧИНСКИЙ РАЙОН
ВОДОНАПОРНАЯ БАШНЯ 1902 г.

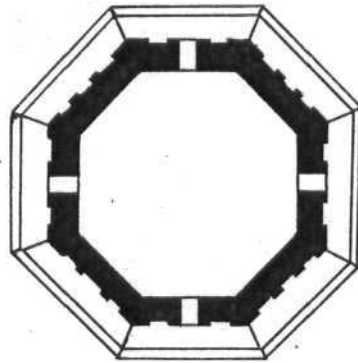
I ярус



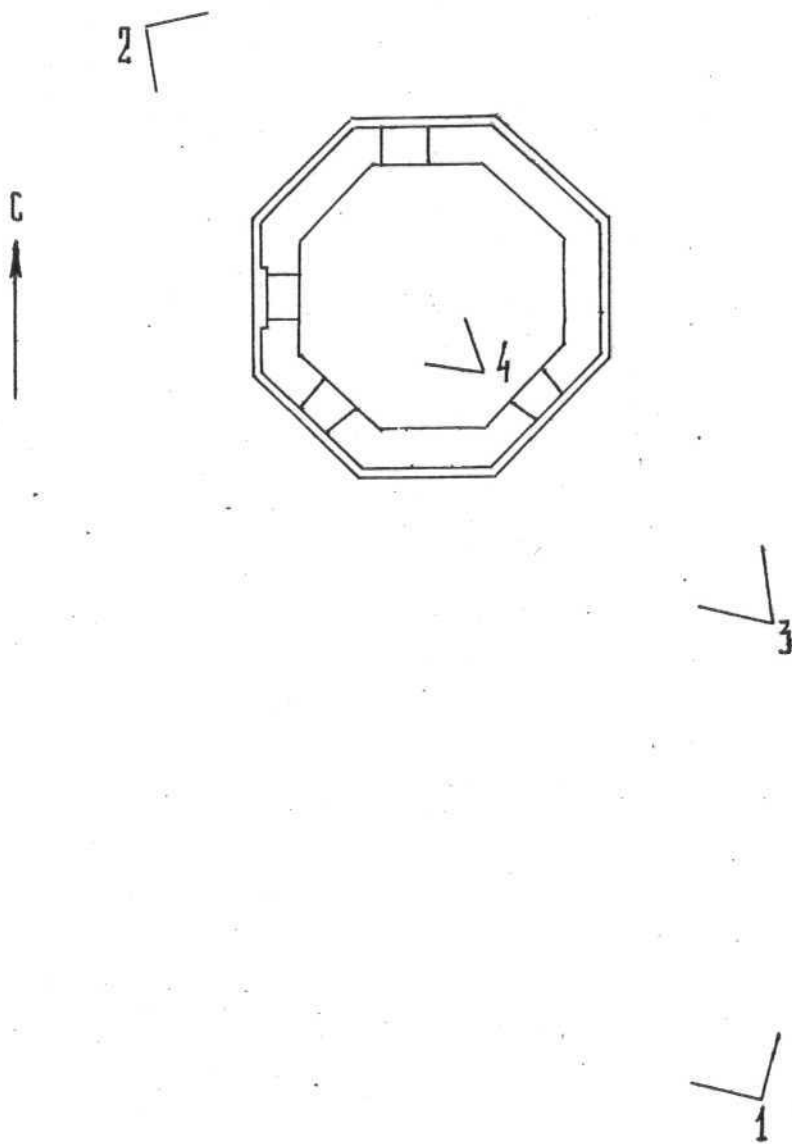
II ярус



III ярус



СЕЛО ОТОРМА
ПЕНЗЕНСКАЯ ОБЛАСТЬ ЗЕМЕТЦИНСКИЙ РАЙОН
ВОДОНАПОРНАЯ БАШНЯ 1902 г.



ЧЕРТИЛ Арциховская-Кузнецова Н. А. 1989 г.



РСФСР
Тенгизская обл.
Земельный фонд
с. Ойрме
участок Т. А. Айриганову
Водонапорная башня. 1902г
№1. Обусловлен выг с нов. водост.

Фонд Артемьевича - Кузнецовых А. А. №1982



РГРР

Тенгисская обл.

Земельный ф-т

с. Ойорие

участок Т.А. Ахунжанова

Водоканальная дамба 1902г

Мл. Обуслов вид с север-востока

Фот. Ахунжанова Кулишова. М. № 1982



Текзгенская обл.
Земельный ф-н
с ОВРиш
усадьба П. А. Абраганьева
Военнопорная Башия. 1902г
№3. Деталь-фрагмент
юго-западной стороны

Фот. Ахмедович-Кузнецовой. А.А. июль 1982г



Тензекская обл.
Земетлинский р-н
с Овража
усадыб П. А. Ариганова
№4. Инверсия. Два заверша-
ющих пролета лестницы
и железные балки, на которых
размещалась водная бочка

Ф.В. Арциховский. Кузнецовой М.А. сев 1982г

3.6.

1.39.8.

МИНИСТЕРСТВО КУЛЬТУРЫ СССР ● ПАМЯТНИКИ ИСТОРИИ И КУЛЬТУРЫ СССР (недвижимые).....
 СОЮЗНАЯ РЕСПУБЛИКА РСФСР..... Главное управление по охране и использованию
 памятников истории и культуры. (индекс)
 (наименование республиканского органа охраны)

Адрес Пензенская обл. Реметинский р-н с. Остров

УЧЕТНАЯ КАРТОЧКА

I. НАИМЕНОВАНИЕ ПАМЯТНИКА

II ТИПОЛОГИЧЕСКАЯ
ПРИНАДЛЕЖНОСТЬпамятник
археологияпамятник
историипамятник
архитектурыпамятник
монумент. ис-ва

6

III. ДАТИРОВКА ПАМЯТНИКА

1902 г.

IV. ХАРАКТЕР
СОВРЕМЕННОГО
ИСПОЛЬЗОВАНИЯпо перво-
начальному
назначениюкультурно-
просвети-
тельноетуристско-
экскурсион-
ноелечебно-
оздорови-
тельн.жилые
помещенияхозяйст-
венноене ис-
пользу-
ется
+

предлож. по использ.

V. ХАРАКТЕРИСТИКА
ТЕХНИЧЕСКОГО СОСТОЯНИЯ

хорошее

среднее

плохое

аварийное
+

VI КАТЕГОРИЯ ОХРАНЫ

союзная

республ.

местная

не состоит
+

наличие утвержденной охранной зоны

да

нет
+

VII НАЛИЧИЕ ДОКУМЕНТАЦИИ

паспорт

фотографии

обмеры

реставрационные материалы

1

4

1

место хранения документов

органы охраны

реставрационные мастерск.

музеи, архивы
НИИ

Дата составления карточки

союзный

республикан

местный

республикан

местные

культуры

1 октября
Архивозащитная

искусствовед

инспектор по охране памятников

(ф., и., о., подпись)

УЧЕТНАЯ КАРТОЧКА (оборотная сторона)

Фото или схематический план

Краткое описание



Водонапорная башня — восьмигранное сооружение без внутренних перегородок. Здание имеет три яруса. Первый прорезан 2 дверьми и 2 окнами с полуциркулярным завершением, второй аналогичными окнами, третий — 4 круглыми световыми окнами. Декор составляют цепцовые завершения граней третьего яруса с аркатурным поясом и 4 ложными круглыми окнами, первый и второй ярусы декорированы карнизами. Декор сделан открытой кладкой кирпича. Материал — кирпич. Длина грани 3,6 м. Водоначча высотная доминанта усадьбы, находится рядом с церковью и домом священника.

Представляет интерес как памятник поздней эклектики и как важный объект усадебного комплекса.