




КОПИЯ

Для служебного пользования

Экз. № 1

**МИНИСТЕРСТВО КУЛЬТУРЫ
РОССИЙСКОЙ ФЕДЕРАЦИИ**



от 10 декабря 2021

№ 2045

О включении выявленного объекта культурного наследия «Селище Бесов Нос VIII», конец XVI- XVII вв. (Республика Карелия, Пудожский район, Красноборское сельское поселение, в районе бывшей д. Бесов Нос, в 14,4 км западнее д. Каршево, в 13,2 км южнее п. Шальский) (объект археологического наследия) в единый государственный реестр объектов культурного наследия (памятников истории и культуры) народов Российской Федерации в качестве объекта культурного наследия федерального значения и утверждении границ его территории

В соответствии с пунктом 5 статьи 3.1 и статьей 18 Федерального закона от 25 июня 2002 г. № 73-ФЗ «Об объектах культурного наследия (памятниках истории и культуры) народов Российской Федерации» (Собрание законодательства Российской Федерации, 2002, № 26, ст. 2519; 2018, № 32, ст. 5135), подпунктами 5.3.7 и 5.4.3 пункта 5 Положения о Министерстве культуры Российской Федерации, утвержденного постановлением Правительства Российской Федерации от 20 июля 2011 г. № 590 (Собрание законодательства Российской Федерации, 2011, № 31, ст. 4758; 2021, № 16, ст. 2796), п р и к а з ы в а ю:

1. Включить выявленный объект культурного наследия «Селище Бесов Нос VIII», конец XVI- XVII вв. (Республика Карелия, Пудожский район, Красноборское сельское поселение, в районе бывшей д. Бесов Нос, в 14,4 км западнее д. Каршево, в 13,2 км южнее п. Шальский) (объект археологического наследия) в качестве объекта культурного наследия федерального значения, вид объекта – памятник, в единый государственный

реестр объектов культурного наследия (памятников истории и культуры) народов Российской Федерации.

2. Утвердить границы территории объекта культурного наследия федерального значения «Селище Бесов Нос VIII», конец XVI- XVII вв. (Республика Карелия, Пудожский район, Красноборское сельское поселение, в районе бывшей д. Бесов Нос, в 14,4 км западнее д. Каршево, в 13,2 км южнее п. Шальский) (объект археологического наследия) согласно приложению к настоящему приказу.

3. Контроль за исполнением настоящего приказа возложить на первого заместителя Министра культуры Российской Федерации С.Г.Обрывалина.

Министр



О.Б.Любимова

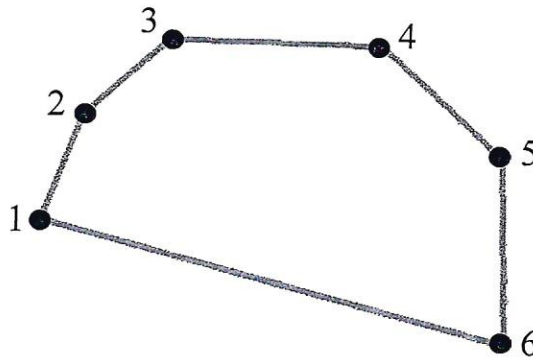
Для служебного пользования

Экз. № 1


Приложение
к приказу Министерства культуры
Российской Федерации
от «10» сентября 2021 г. № 201/3

Границы территории объекта культурного наследия федерального значения
«Селище Бесов Нос VIII», конец XVI- XVII вв. (Республика Карелия,
Пудожский район, Красноборское сельское поселение, в районе бывшей
д. Бесов Нос, в 14,4 км западнее д. Каршево, в 13,2 км южнее п. Шальский)
(объект археологического наследия)


1:500



Условные обозначения:

-  - граница территории объекта культурного наследия федерального значения «Селище Бесов Нос VIII», конец XVI- XVII вв.;
- 1 - характерная (поворотная) точка.

П р и л о ж е н и е
к границам территории объекта культурного
наследия федерального значения
«Селище Бесов Нос VIII», конец XVI- XVII вв.
(Республика Карелия, Пудожский район,
Красноборское сельское поселение, в районе
бывшей д. Бесов Нос, в 14,4 км западнее
д. Каршево, в 13,2 км южнее п. Шальский)
(объект археологического наследия),
утвержденным приказом
Министерства культуры
Российской Федерации
от «10» сентября 2021 г. № 8035

Координаты характерных (поворотных) точек границ территории
объекта культурного наследия федерального значения «Селище Бесов Нос
VIII», конец XVI- XVII вв. (Республика Карелия, Пудожский район,
Красноборское сельское поселение, в районе бывшей д. Бесов Нос, в 14,4 км
западнее д. Каршево, в 13,2 км южнее п. Шальский) (объект археологического
наследия)

Номер характерной (поворотной) точки	Координаты характерных (поворотных) точек в местной системе координат (МСК-10)	
	X	Y
1	331245,938	2294137,414
2	331253,284	2294140,289
3	331258,664	2294146,637
4	331258,202	2294161,637
5	331250,504	2294170,231
6	331237,480	2294170,714
1	331245,938	2294137,414

Метод определения координат – спутниковый.

Значение погрешности определения координат в системе координат,
установленной для ведения государственного кадастра недвижимости, – 0,10 м.



МИНИСТЕРСТВО КУЛЬТУРЫ
РОССИЙСКОЙ ФЕДЕРАЦИИ

ПРИКАЗ

Москва

КОПИЯ

Для служебного пользования

Экз. № 1

МИНИСТЕРСТВО ЮСТИЦИИ РОССИЙСКОЙ ФЕДЕРАЦИИ

ЗАРЕГИСТРИРОВАНО

Регистрационный № 6762

от 04 марта 2022

А. Ю. Давыдов

№ 2044

О включении выявленного объекта культурного наследия «Стоянка Бесов Нос IV», IV тыс. до н.э., XVIII-XIX вв. (Республика Карелия, Пудожский район, восточный берег Онежского озера, в районе быв. д. Бесов Нос, у северного основания мыса Бесов Нос, 0,62 км северо-восточнее от маяка на оконечности мыса Бесов Нос) (объект археологического наследия) в единый государственный реестр объектов культурного наследия (памятников истории и культуры) народов Российской Федерации в качестве объекта культурного наследия федерального значения и утверждении границ его территории

В соответствии с пунктом 5 статьи 3.1 и статьей 18 Федерального закона от 25 июня 2002 г. № 73-ФЗ «Об объектах культурного наследия (памятниках истории и культуры) народов Российской Федерации» (Собрание законодательства Российской Федерации, 2002, № 26, ст. 2519; 2018, № 32, ст. 5135), подпунктами 5.3.7 и 5.4.3 пункта 5 Положения о Министерстве культуры Российской Федерации, утвержденного постановлением Правительства Российской Федерации от 20 июля 2011 г. № 590 (Собрание законодательства Российской Федерации, 2011, № 31, ст. 4758; 2021, № 16, ст. 2796), п р и к а з ы в а ю:


1. Включить выявленный объект культурного наследия «Стоянка Бесов Нос IV», IV тыс. до н.э., XVIII-XIX вв. (Республика Карелия, Пудожский район, восточный берег Онежского озера, в районе быв. д. Бесов Нос, у северного основания мыса Бесов Нос, 0,62 км северо-восточнее от маяка на оконечности мыса Бесов Нос) (объект археологического наследия) в качестве объекта культурного наследия федерального значения, вид объекта – памятник,

в единый государственный реестр объектов культурного наследия (памятников истории и культуры) народов Российской Федерации.

2. Утвердить границы территории объекта культурного наследия федерального значения «Стоянка Бесов Нос IV», IV тыс. до н.э., XVIII-XIX вв. (Республика Карелия, Пудожский район, восточный берег Онежского озера, в районе быв. д. Бесов Нос, у северного основания мыса Бесов Нос, 0,62 км северо-восточнее от маяка на оконечности мыса Бесов Нос) (объект археологического наследия) согласно приложению к настоящему приказу.

3. Контроль за исполнением настоящего приказа возложить на первого заместителя Министра культуры Российской Федерации С.Г.Обрывалина.

Министр

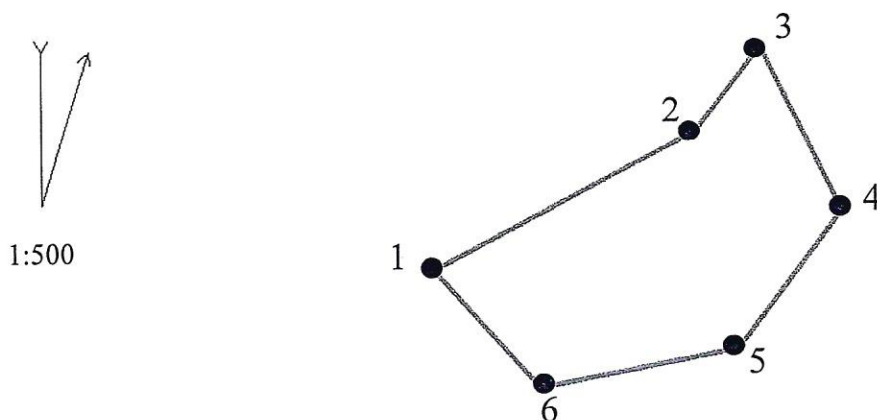


О.Б.Любимова

Для служебного пользования
Экз. № 1

П р и л о ж е н и е
к приказу Министерства культуры
Российской Федерации
от «10» декабря 2021 г. № 307

Границы территории объекта культурного наследия федерального значения «Стоянка Бесов Нос IV», IV тыс. до н.э., XVIII-XIX вв. (Республика Карелия, Пудожский район, восточный берег Онежского озера, в районе быв. д. Бесов Нос, у северного основания мыса Бесов Нос, 0,62 км северо-восточнее от маяка на оконечности мыса Бесов Нос) (объект археологического наследия)



Условные обозначения:

- - граница территории объекта культурного наследия федерального значения «Стоянка Бесов Нос IV», IV тыс. до н.э., XVIII-XIX вв.;
- 1 - характерная (поворотная) точка.

П р и л о ж е н и е
к границам территории объекта культурного
наследия федерального значения
«Стоянка Бесов Нос IV», IV тыс. до н.э.,
XVIII-XIX вв. (Республика Карелия,
Пудожский район, восточный берег Онежского
озера, в районе быв. д. Бесов Нос, у северного
основания мыса Бесов Нос, 0,62 км
северо-восточнее от маяка на оконечности мыса
Бесов Нос) (объект археологического
наследия), утвержденным приказом
Министерства культуры
Российской Федерации
от «10» января 2021 г. № 20/27

Координаты характерных (поворотных) точек границ территории
объекта культурного наследия федерального значения «Стоянка Бесов Нос IV»,
IV тыс. до н.э., XVIII-XIX вв. (Республика Карелия, Пудожский район,
восточный берег Онежского озера, в районе быв. д. Бесов Нос, у северного
основания мыса Бесов Нос, 0,62 км северо-восточнее от маяка на оконечности
мыса Бесов Нос) (объект археологического наследия)

Номер характерной (поворотной) точки	Координаты характерных (поворотных) точек в местной системе координат (МСК-10)	
	X	Y
1	331378,406	2294296,055
2	331388,923	2294316,691
3	331396,188	2294322,213
4	331382,974	2294328,871
5	331372,077	2294320,589
6	331368,851	2294304,593
1	331378,406	2294296,055

Метод определения координат – спутниковый.

Значение погрешности определения координат в системе координат,
установленной для ведения государственного кадастра недвижимости, – 0,10 м.



КОПИЯ

Для служебного пользования

Экз. №

МИНИСТЕРСТВО КУЛЬТУРЫ
РОССИЙСКОЙ ФЕДЕРАЦИИ

МИНИСТЕРСТВО ЮСТИЦИИ РОССИЙСКОЙ ФЕДЕРАЦИИ
ЗАРЕГИСТРИРОВАНО

Регистрационный № 67622

от "04" марта 2022.

ПРИКАЗ

а. Ю. С. С. С.

Москва

№ 2048

О включении выявленного объекта культурного наследия «Стоянка Модуж I», VII-VI тыс. до н.э. (Республика Карелия, Пудожский район, Красноборское сельское поселение, в районе бывшей д. Бесов Нос, в 13,9 км западнее д. Каршево, в 12,8 км южнее п. Шальский) (объект археологического наследия) в единый государственный реестр объектов культурного наследия (памятников истории и культуры) народов Российской Федерации в качестве объекта культурного наследия федерального значения и утверждении границ его территории

В соответствии с пунктом 5 статьи 3.1 и статьей 18 Федерального закона от 25 июня 2002 г. № 73-ФЗ «Об объектах культурного наследия (памятниках истории и культуры) народов Российской Федерации» (Собрание законодательства Российской Федерации, 2002, № 26, ст. 2519; 2018, № 32, ст. 5135), подпунктами 5.3.7 и 5.4.3 пункта 5 Положения о Министерстве культуры Российской Федерации, утвержденного постановлением Правительства Российской Федерации от 20 июля 2011 г. № 590 (Собрание законодательства Российской Федерации, 2011, № 31, ст. 4758; 2021, № 16, ст. 2796), п р и к а з ы в а ю:

1. Включить выявленный объект культурного наследия «Стоянка Модуж I», VII-VI тыс. до н.э. (Республика Карелия, Пудожский район, Красноборское сельское поселение, в районе бывшей д. Бесов Нос, в 13,9 км западнее д. Каршево, в 12,8 км южнее п. Шальский) (объект археологического наследия) в качестве объекта культурного наследия федерального значения, вид объекта – памятник, в единый государственный реестр объектов культурного наследия (памятников истории и культуры) народов Российской Федерации.

2. Утвердить границы территории объекта культурного наследия федерального значения «Стоянка Модуж I», VII-VI тыс. до н.э. (Республика Карелия, Пудожский район, Красноборское сельское поселение, в районе бывшей д. Бесов Нос, в 13,9 км западнее д. Каршево, в 12,8 км южнее п. Шальский) (объект археологического наследия) согласно приложению к настоящему приказу.

3. Контроль за исполнением настоящего приказа возложить на первого заместителя Министра культуры Российской Федерации С.Г.Обрывалина.

Министр



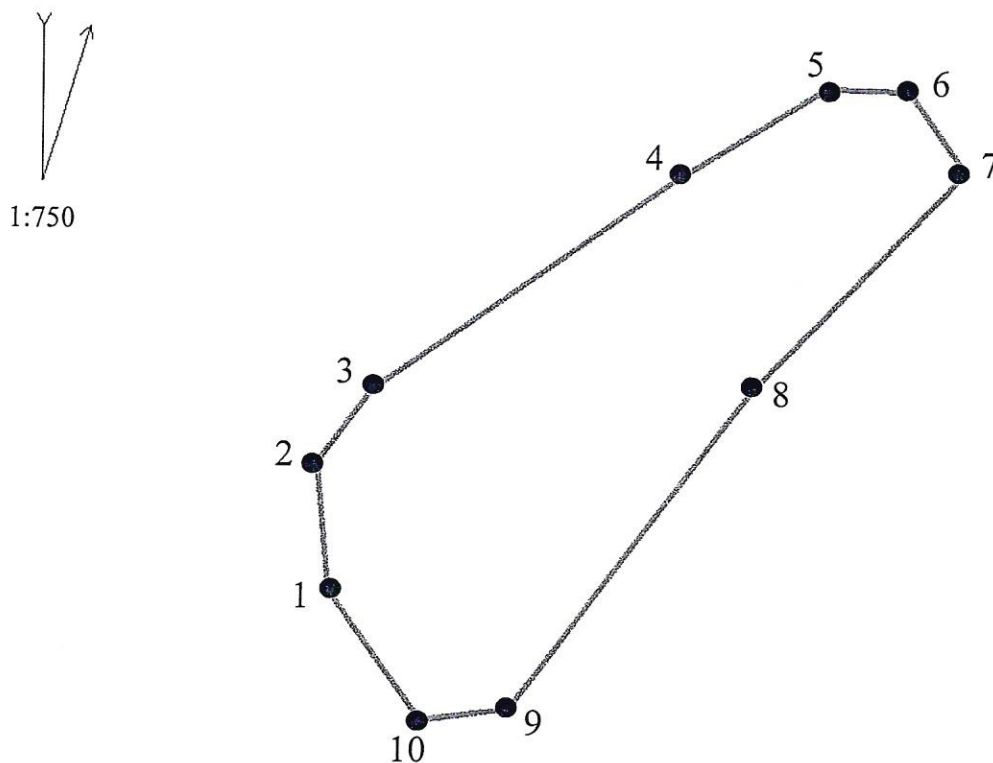
О.Б.Любимова

Для служебного пользования

Экз. № 1

Приложение
к приказу Министерства культуры
Российской Федерации
от «10» декабря 2021 г. № 100

Границы территории объекта культурного наследия федерального значения
«Стоянка Модуж I», VII-VI тыс. до н.э. (Республика Карелия, Пудожский
район, Красноборское сельское поселение, в районе бывшей д. Бесов Нос,
в 13,9 км западнее д. Каршево, в 12,8 км южнее п. Шальский)
(объект археологического наследия)



Условные обозначения:

- - граница территории объекта культурного наследия федерального значения «Стоянка Модуж I», VII-VI тыс. до н.э.;
- 1 - характерная (поворотная) точка.

П р и л о ж е н и е
к границам территории объекта культурного
наследия федерального значения
«Стоянка Модуж I», VII-VI тыс. до н.э.
(Республика Карелия, Пудожский район,
Красноборское сельское поселение, в районе
бывшей д. Бесов Нос, в 13,9 км западнее
д. Каршево, в 12,8 км южнее п. Шальский)
(объект археологического наследия),
утвержденным приказом
Министерства культуры
Российской Федерации
от «20» сентября 2021 г. № 107

Координаты характерных (поворотных) точек границ территории
объекта культурного наследия федерального значения «Стоянка Модуж I»,
VII-VI тыс. до н.э. (Республика Карелия, Пудожский район, Красноборское
сельское поселение, в районе бывшей д. Бесов Нос, в 13,9 км западнее
д. Каршево, в 12,8 км южнее п. Шальский) (объект археологического наследия)

Номер характерной (поворотной) точки	Координаты характерных (поворотных) точек в местной системе координат (МСК-10)	
	X	Y
1	331825,316	2294758,339
2	331840,223	2294757,029
3	331849,317	2294763,487
4	331874,233	2294799,570
5	331884,860	2294816,671
6	331884,563	2294826,376
7	331875,064	2294833,149
8	331849,798	2294808,536
9	331811,643	2294779,995
10	331810,111	2294769,353
1	331825,316	2294758,339

Метод определения координат – спутниковый.
Значение погрешности определения координат в системе координат,
установленной для ведения государственного кадастра недвижимости, – 0,10 м.



КОПИЯ

Для служебного пользования

Экз. №

МИНИСТЕРСТВО КУЛЬТУРЫ
РОССИЙСКОЙ ФЕДЕРАЦИИ

МИНИСТЕРСТВО ИСТИНЫ РОССИЙСКОЙ ФЕДЕРАЦИИ

ЗАРЕГИСТРИРОВАНО

Регистрационный № 676-19

от "04" марта 2022

ПРИКАЗ

от 10 декабря 2021

Москва

№ 2044

О включении выявленного объекта культурного наследия «Стоянка Кладовец Х», VII - VI тыс. до н.э. (Республика Карелия, Пудожский район, Красноборское сельское поселение, в районе бывшей д. Бесов Нос, в 14,2 км южнее п. Шальский) (объект археологического наследия) в единый государственный реестр объектов культурного наследия (памятников истории и культуры) народов Российской Федерации в качестве объекта культурного наследия федерального значения и утверждении границ его территории


В соответствии с пунктом 5 статьи 3.1 и статьей 18 Федерального закона от 25 июня 2002 г. № 73-ФЗ «Об объектах культурного наследия (памятниках истории и культуры) народов Российской Федерации» (Собрание законодательства Российской Федерации, 2002, № 26, ст. 2519; 2018, № 32, ст. 5135), подпунктами 5.3.7 и 5.4.3 пункта 5 Положения о Министерстве культуры Российской Федерации, утвержденного постановлением Правительства Российской Федерации от 20 июля 2011 г. № 590 (Собрание законодательства Российской Федерации, 2011, № 31, ст. 4758; 2021, № 16, ст. 2796), п р и к а з ы в а ю:

1. Включить выявленный объект культурного наследия «Стоянка Кладовец Х», VII - VI тыс. до н.э. (Республика Карелия, Пудожский район, Красноборское сельское поселение, в районе бывшей д. Бесов Нос, в 14,2 км южнее п. Шальский) (объект археологического наследия) в качестве объекта культурного наследия федерального значения, вид объекта – памятник, в единый государственный реестр объектов культурного наследия (памятников истории и культуры) народов Российской Федерации.

2. Утвердить границы территории объекта культурного наследия федерального значения «Стоянка Кладовец Х», VII - VI тыс. до н.э. (Республика Карелия, Пудожский район, Красноборское сельское поселение, в районе бывшей д. Бесов Нос, в 14,2 км южнее п. Шальский) (объект археологического наследия) согласно приложению к настоящему приказу.

3. Контроль за исполнением настоящего приказа возложить на первого заместителя Министра культуры Российской Федерации С.Г.Обрывалина.

Министр



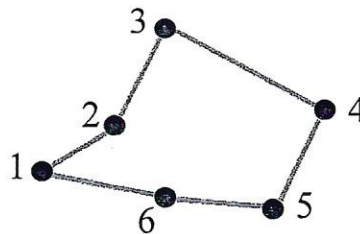
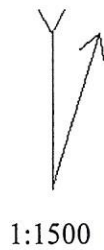
О.Б.Любимова

Для служебного пользования

Экз. № 1

П р и л о ж е н и е
к приказу Министерства культуры
Российской Федерации
от «10» апреля 2021 г. № 2070

Границы территории объекта культурного наследия федерального значения «Стоянка Кладовец Х», VII - VI тыс. до н.э. (Республика Карелия, Пудожский район, Красноборское сельское поселение, в районе бывшей д. Бесов Нос, в 14,2 км южнее п. Шальский) (объект археологического наследия)



Условные обозначения:

- - граница территории объекта культурного наследия федерального значения «Стоянка Кладовец Х», VII - VI тыс. до н.э.;
- 1 - характерная (поворотная) точка.

П р и л о ж е н и е
к границам территории объекта культурного
наследия федерального значения
«Стоянка Кладовец Х», VII - VI тыс. до н.э.
(Республика Карелия, Пудожский район,
Красноборское сельское поселение, в районе
бывшей д. Бесов Нос, в 14,2 км южнее
п. Шальский) (объект археологического
наследия), утвержденным приказом
Министерства культуры
Российской Федерации
от «10» *января* 2021 г. № *192*

Координаты характерных (поворотных) точек границ территории
объекта культурного наследия федерального значения «Стоянка Кладовец Х»,
VII - VI тыс. до н.э. (Республика Карелия, Пудожский район, Красноборское
сельское поселение, в районе бывшей д. Бесов Нос, в 14,2 км южнее
п. Шальский) (объект археологического наследия)

Номер характерной (поворотной) точки	Координаты характерных (поворотных) точек в местной системе координат (МСК-10)	
	X	Y
1	330401,661	2294760,724
2	330412,262	0094778,715
3	330437,879	2294791,865
4	330416,241	2294830,955
5	330392,454	2294818,745
6	330395,173	2294790,559
1	330401,661	2294760,724

Метод определения координат – спутниковый.

Значение погрешности определения координат в системе координат,
установленной для ведения государственного кадастра недвижимости, – 0,10 м.



МИНИСТЕРСТВО КУЛЬТУРЫ
РОССИЙСКОЙ ФЕДЕРАЦИИ

ПРИКАЗ

Москва

КОПИЯ

Для служебного пользования

Экз. № 1

МИНИСТЕРСТВО ЮСТИЦИИ РОССИЙСКОЙ ФЕДЕРАЦИИ

ЗАРЕГИСТРИРОВАНО

Регистрационный № 67620

от 04 марта 2022

№ 2020

от 10 декабря 2021

**О включении выявленного объекта культурного наследия
«Стоянка Черная Речка XV», IV тыс. до н.э. (Республика Карелия,
Пудожский район, Красноборское сельское поселение, в районе бывшей
д. Бесов Нос, в 13 км западнее д. Каршево, в 15,4 км южнее п. Шальский)
(объект археологического наследия) в единый государственный реестр
объектов культурного наследия (памятников истории и культуры)
народов Российской Федерации в качестве объекта культурного наследия
федерального значения и утверждении границ его территории**

В соответствии с пунктом 5 статьи 3.1 и статьей 18 Федерального закона от 25 июня 2002 г. № 73-ФЗ «Об объектах культурного наследия (памятниках истории и культуры) народов Российской Федерации» (Собрание законодательства Российской Федерации, 2002, № 26, ст. 2519; 2018, № 32, ст. 5135), подпунктами 5.3.7 и 5.4.3 пункта 5 Положения о Министерстве культуры Российской Федерации, утвержденного постановлением Правительства Российской Федерации от 20 июля 2011 г. № 590 (Собрание законодательства Российской Федерации, 2011, № 31, ст. 4758; 2021, № 16, ст. 2796), п р и к а з ы в а ю:

1. . Включить выявленный объект культурного наследия «Стоянка Черная Речка XV», IV тыс. до н.э. (Республика Карелия, Пудожский район, Красноборское сельское поселение, в районе бывшей д. Бесов Нос, в 13 км западнее д. Каршево, в 15,4 км южнее п. Шальский) (объект археологического наследия) в качестве объекта культурного наследия федерального значения, вид объекта – памятник, в единый государственный

реестр объектов культурного наследия (памятников истории и культуры) народов Российской Федерации.

2. Утвердить границы территории объекта культурного наследия федерального значения «Стоянка Черная Речка XV», IV тыс. до н.э. (Республика Карелия, Пудожский район, Красноборское сельское поселение, в районе бывшей д. Бесов Нос, в 13 км западнее д. Каршево, в 15,4 км южнее п. Шальский) (объект археологического наследия) согласно приложению к настоящему приказу.

3. Контроль за исполнением настоящего приказа возложить на первого заместителя Министра культуры Российской Федерации С.Г.Обрывалина.

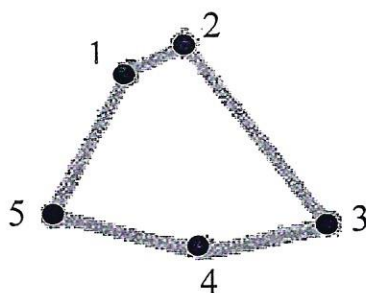
Министр



О.Б.Любимова

П р и л о ж е н и е
к приказу Министерства культуры
Российской Федерации
от «10» декаб. 2021 г. № 2080

Границы территории объекта культурного наследия федерального значения «Стоянка Черная Речка XV», IV тыс. до н.э. (Республика Карелия, Пудожский район, Красноборское сельское поселение, в районе бывшей д. Бесов Нос, в 13 км западнее д. Каршево, в 15,4 км южнее п. Шальский) (объект археологического наследия)



Условные обозначения:

- - граница территории объекта культурного наследия федерального значения «Стоянка Черная Речка XV», IV тыс. до н.э.;
- 1 - характерная (поворотная) точка.

П р и л о ж е н и е
к границам территории объекта культурного
наследия федерального значения
«Стоянка Черная Речка XV», IV тыс. до н.э.
(Республика Карелия, Пудожский район,
Красноборское сельское поселение, в районе
бывшей д. Бесов Нос, в 13 км западнее
д. Каршево, в 15,4 км южнее п. Шальский)
(объект археологического наследия),
утвержденным приказом
Министерства культуры
Российской Федерации
от «10» сентября 2021 г. № 2080

Координаты характерных (поворотных) точек границ территории объекта культурного наследия федерального значения «Стоянка Черная Речка XV», IV тыс. до н.э. (Республика Карелия, Пудожский район, Красноборское сельское поселение, в районе бывшей д. Бесов Нос, в 13 км западнее д. Каршево, в 15,4 км южнее п. Шальский) (объект археологического наследия)

Номер характерной (поворотной) точки	Координаты характерных (поворотных) точек в местной системе координат (МСК-10)	
	X	Y
1	330304,333	2295120,677
2	330306,083	2295124,264
3	330294,647	2295133,634
4	330293,033	2295125,634
5	330295,186	2295115,982
1	330304,333	2295120,677

Метод определения координат – спутниковый.

Значение погрешности определения координат в системе координат, установленной для ведения государственного кадастра недвижимости, – 0,10 м.



КОПИЯ

Для служебного пользования

Экз. № 1

МИНИСТЕРСТВО КУЛЬТУРЫ
РОССИЙСКОЙ ФЕДЕРАЦИИ

МИНИСТЕРСТВО ЮСТИЦИИ РОССИЙСКОЙ ФЕДЕРАЦИИ

ЗАРЕГИСТРИРОВАНО

Регистрационный № 67623

от "04" марта 2022

ПРИКАЗ

от Юрлова Д.А.

Москва

№ 2081

О включении выявленного объекта культурного наследия «Стоянка Бесов Нос XI», VII-VI тыс. до н.э. (Республика Карелия, Пудожский район, Красноборское сельское поселение, в районе бывшей д. Бесов Нос, в 14 км западнее д. Каршево, в 13,4 км южнее п. Шала) (объект археологического наследия) в единый государственный реестр объектов культурного наследия (памятников истории и культуры) народов Российской Федерации в качестве объекта культурного наследия федерального значения и утверждении границ его территории

В соответствии с пунктом 5 статьи 3.1 и статьей 18 Федерального закона от 25 июня 2002 г. № 73-ФЗ «Об объектах культурного наследия (памятниках истории и культуры) народов Российской Федерации» (Собрание законодательства Российской Федерации, 2002, № 26, ст. 2519; 2018, № 32, ст. 5135), подпунктами 5.3.7 и 5.4.3 пункта 5 Положения о Министерстве культуры Российской Федерации, утвержденного постановлением Правительства Российской Федерации от 20 июля 2011 г. № 590 (Собрание законодательства Российской Федерации, 2011, № 31, ст. 4758; 2021, № 16, ст. 2796), п р и к а з ы в а ю:

1. Включить выявленный объект культурного наследия «Стоянка Бесов Нос XI», VII-VI тыс. до н.э. (Республика Карелия, Пудожский район, Красноборское сельское поселение, в районе бывшей д. Бесов Нос, в 14 км западнее д. Каршево, в 13,4 км южнее п. Шала) (объект археологического наследия) в качестве объекта культурного наследия федерального значения, вид объекта – памятник, в единый государственный реестр объектов культурного наследия (памятников истории и культуры) народов Российской Федерации.

2. Утвердить границы территории объекта культурного наследия федерального значения «Стоянка Бесов Нос XI», VII-VI тыс. до н.э. (Республика Карелия, Пудожский район, Красноборское сельское поселение, в районе бывшей д. Бесов Нос, в 14 км западнее д. Каршево, в 13,4 км южнее п. Шала) (объект археологического наследия) согласно приложению к настоящему приказу.

3. Контроль за исполнением настоящего приказа возложить на первого заместителя Министра культуры Российской Федерации С.Г.Обрывалина.

Министр




О.Б.Любимова

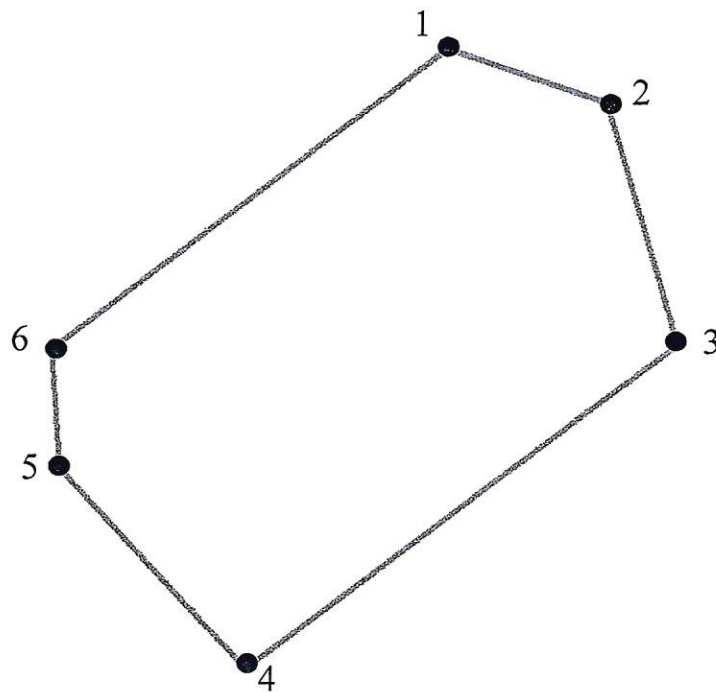
Для служебного пользования

Экз. № 1


П р и л о ж е н и е
к приказу Министерства культуры
Российской Федерации
от «12» марта 2021 г. № 20/04

Границы территории объекта культурного наследия федерального значения
«Стоянка Бесов Нос XI», VII-VI тыс. до н.э. (Республика Карелия, Пудожский
район, Красноборское сельское поселение, в районе бывшей д. Бесов Нос,
в 14 км западнее д. Каршево, в 13,4 км южнее п. Шала)
(объект археологического наследия)


1:500



Условные обозначения:

-  - граница территории объекта культурного наследия федерального значения «Стоянка Бесов Нос XI», VII-VI тыс. до н.э.;
- 1 - характерная (поворотная) точка.

П р и л о ж е н и е
к границам территории объекта культурного
наследия федерального значения
«Стоянка Бесов Нос XI», VII-VI тыс. до н.э.
(Республика Карелия, Пудожский район,
Красноборское сельское поселение, в районе
бывшей д. Бесов Нос, в 14 км западнее
д. Каршево, в 13,4 км южнее п. Шала)
(объект археологического наследия),
утвержденным приказом
Министерства культуры
Российской Федерации
от «10» *сентября* 2021 г. № *011/*

Координаты характерных (поворотных) точек границ территории
объекта культурного наследия федерального значения «Стоянка Бесов Нос XI»,
VII-VI тыс. до н.э. (Республика Карелия, Пудожский район, Красноборское
сельское поселение, в районе бывшей д. Бесов Нос, в 14 км западнее
д. Каршево, в 13,4 км южнее п. Шала) (объект археологического наследия)

Номер характерной (поворотной) точки	Координаты характерных (поворотных) точек в местной системе координат (МСК-10)	
	X	Y
1	331353,982	2294492,227
2	331349,890	2294504,465
3	331331,134	2294510,072
4	331306,140	2294476,630
5	331321,454	2294462,085
6	331330,764	2294461,488
1	331353,982	2294492,227

Метод определения координат – спутниковый.

Значение погрешности определения координат в системе координат,
установленной для ведения государственного кадастра недвижимости, – 0,10 м.
