

ПАМЯТНИКИ ИСТОРИИ И КУЛЬТУРЫ СССР

(недвижимые)

СОЮЗНАЯ РЕСПУБЛИКА Россия. Министерство
 культуры и туризма. Отдел охраны культурного наследия
(наименование республиканского органа охраны памятников)

ПАСПОРТ

I. НАИМЕНОВАНИЕ ПАМЯТНИКА Музей-заповедник "Кижь".
 Мельница ветряная из д. Рафостров.

II. ТИПОЛОГИЧЕСКАЯ
 ПРИНАДЛЕЖНОСТЬ

памятник археологии	памятник истории	памятник архитектуры	памятник монумент иск-ва
		6	

III. ДАТИРОВКА ПАМЯТНИКА (или дата исторического события, с которым связано возникнове-
 ние памятника — для памятников истории)

1886 год

IV. АДРЕС (местонахождение) ПАМЯТНИКА Республика Карелия, Медвежьегорский р-н
(АССР, край, область, район, автономная обл.,
о. Кижь, в 68 км от Петрозаводска по озеру.

национальный округ; населенный пункт; пути подъезда)

V. ХАРАКТЕР
 СОВРЕМЕННОГО
 ИСПОЛЬЗОВАНИЯ

по перво- нач. назна- чению	культурно- просветит.	туристско- экскурсион.	лечебно- оздорови- тельн.	жилищ- помещения	хозяйст- венное	не исполь- зуется
	музей библ. кабу	+	бальн. санит. дотел.		учреждение торгов. промышл. склад	

ПРИЛОЖЕНИЯ:

Фото общего вида — 3
 Фото фрагментов — 3
 Генплан —
 Обмеры: план — I
 фасад —
 разрез —
 Схематический план
 охранной зоны

VI. ИСТОРИЧЕСКИЕ СВЕДЕНИЯ

- | | | |
|----|--|---|
| а) | для памятников археологии | — история возникновения, кем и когда производилась разведки и раскопки, место хранения коллекций. |
| | для памятников истории | — история возникновения; краткая характеристика событий и лиц, в связи с которыми объект приобрел значение памятника. |
| | для памятников архитектуры и монументального искусства | — автор, строитель, заказчик, история создания. |

По утверждению местных жителей мельница построена финским мастером. Дата постройки — "1886 г.," вырезана на основании мельницы.

Мельница была построена в д.Гафостров Муезерского района КАССР. В 1978 г. она была приобретена музеем "Кижь", в 1979 г. перевезена и складирована на территории производственной базы Карельской СНРПМ в д.Васильево на о.Кижь.

Мельница была восстановлена на северном конце о.Кижь в 1989 году.

- б) перестройки и утраты, изменившие первоначальный облик памятника.

Заложен оконный проем на торцевом фасаде.

- в) реставрационные работы (общая характеристика, время, автор, место хранения документации)

Реставрационные работы выполнены в 1979—1989 г.г. Мельница была разобрана, перевезена из д.Гафостров и восстановлена на о.Кижь. Автор проекта — Кауров П.А.

Документы хранятся в архиве Карельского СНРУ, арх.№ I48-КМ.

VII. ОПИСАНИЕ ПАМЯТНИКА

а)	для памятников археологии	— характер культурного слоя, важнейшие находки.
	для памятников истории	— характеристика памятника, наличие, текст и время установления мемориальной доски.
	для памятников архитектуры	— основные особенности планировочной, композиционно-пространственной структуры и конструкций; характер декора фасадов и интерьеров; наличие живописи, скульптуры, прикладного искусства; строительный материал, основные габариты.
	для памятников монумент. иск-ва	— основные особенности композиционного и колористического решения; текст, материалы, техника, размер.

Находится на самой северной оконечности о.Кижы, в предполагаемом секторе северных карел.

Тип мельницы — 4-х крылая, "столбовка". Основной ее объем — квадратный в плане параллелепипед с двухскатной крышей, поднятой над землей и установленный на крестовину, охватывающую осевой столб.

Клеть собственно мельницы — каркасно обшивная, закреплена на вращающейся платформе из круглого бруса. Продольные брусья платформы консоли выходят с обеих сторон за объем рабочего помещения. С одной стороны расположена на них "крыльчатка" из 4-х лопастей, закрепленная на выпуске рабочего вала, с другой стороны — поворотный рычаг.

На выпусках поперечных брусьев платформы, на боковом фасаде, устроено висячее крыльцо с одномаршевой лестницей. Стены рабочего помещения обшиты тесом, крыша покрыта дранкой. Дверь из простых досок на шпонках, окон и декоративных элементов нет. Основанием мельницы служит вертикальный столб, врытый в землю и зажатый крестовиной из двух парных бревенчатых стенок. Стены рабочего помещения изнутри необшиты. В правом, противоположном от входа углу мельницы расположен помост с жерновами на вращающемся валу. Он имеет шестерню в верхней части, соединенную с ведущей шестерней рабочего вала с лопастями. На помост к жерновам ведет лестница вдоль противоположной от входа стены.

Крыша стропильная из жердей с дощатой обрешеткой.

Размеры в плане 3,4 x 3,4 м.

б) общая оценка общественной, научно-исторической и художественной значимости памятника.

Характерная хозяйственная постройка северных карел XIX в. Редкий экземпляр, сохранившейся ветряной мельницы на территории северной Карелии.

VIII. ОСНОВНАЯ БИБЛИОГРАФИЯ, АРХИВНЫЕ ИСТОЧНИКИ, ИКОНОГРАФИЧЕСКИЙ МАТЕРИАЛ

1. Кауров Д.А. Пояснительная записка к проекту реставрации 1979 г. ВЕТРЯНОЙ МЕЛЬНИЦЫ ИЗ Д. ГАФОСТРОВ. Архив АО, 1АД, арх. № 14В-КМ.

XI. ТЕХНИЧЕСКОЕ СОСТОЯНИЕ

характеристика общего состояния: для памятников археологии	культурного слоя важнейших находок конструкций стен			
для памятников архитектуры и истории	покрытий потолков пола декора фасадов интерьеров	+	+	+
в интерьере	живописи скульптуры прак. иск-ва			
для памятников монументального искусства	цоколя постамента скульптуры грунта красочного слоя			

хорошее	среднее	плохое	аварийное

X. СИСТЕМА ОХРАНЫ

а) категория охраны

союзная	республ.	местная	не состоит
		+	

б) дата и № документа о принятия под охрану Постановление Совета Министров КАССР
№ 199 от 21 апреля 1971 г.

в) границы охранной зоны и зоны регулирования застройки (краткое описание со ссылкой на утверждающий документ)

Находится в охранный зоне музея-заповедника "Кижь". Границы охранной зоны и зоны регулирования застройки проходят:
с северной стороны на расстоянии 1 км от о. Кижь;
с юго-запада 1,8 - 2,2 км;
с юга и юго-востока 10-11 км;
с востока 4 км.

Постановление Совета Министров и обкома КПСС КАССР от 14 сентября 1972 г. за № 391 (прил. 2).

г) балансовая принадлежность и конкретное использование Музей-заповедник "Кижь"
туристско-экскурсионное

д) дата и № охранный документа на имеется

Дата составления паспорта

Составитель Прохорова О.Ю. - ст. архитектор
произв. группы по охране памятников

25 ИЮНЯ 1988 г.

Инспектор по охране памятников

Маркова В.М.


(подпись)

г. Петрозаводск, Блан



D000027940
















МИНИСТЕРСТВО КУЛЬТУРЫ СССР ● ПАМЯТНИКИ ИСТОРИИ И КУЛЬТУРЫ СССР (недвижимые) 3.2.М-1.61.7
 СОЮЗНАЯ РЕСПУБЛИКА РСФСР Главк. охраны памятников МК РСФСР (индекс)

Адрес: КАССР Мадьяржаргонский р-он, о. Кизи, музей-заповедник
(АССР, край, область; район, автономная обл.; национальный округ; населенный пункт)

УЧЕТНАЯ КАРТОЧКА

I. НАИМЕНОВАНИЕ ПАМЯТНИКА: Мельница ветряная из д. Гафостров

II. ТИПОЛОГИЧЕСКАЯ ПРИНАДЛЕЖНОСТЬ

памятник археологии	памятник истории	памятник архитектуры	памятник монумент. ис-ва
-	-	+	-

III. ДАТИРОВКА ПАМЯТНИКА: 1886г.

IV. ХАРАКТЕР СОВРЕМЕННОГО ИСПОЛЬЗОВАНИЯ

по первоначальному назначению	культурно-просветительное	туристско-экскурсионное	лечебно-оздоровительн.	жилые помещения	хозяйственное	не используется
-	-	+	-	-	-	-

предлож. по исполн.: сохранить существующее использование

V. ХАРАКТЕРИСТИКА ТЕХНИЧЕСКОГО СОСТОЯНИЯ

хорошее	среднее	плохое	аварийное
+	-	-	-

VI. КАТЕГОРИЯ ОХРАНЫ

союзная	республ.	местная	не состоит
-	-	+	-

наличие утвержденной охранный зоны

да	нет
-	+

VII. НАЛИЧИЕ ДОКУМЕНТАЦИИ

паспорт	фотографии	обмеры	реставрационные материалы
+	+	+	+


место хранения документов

Дата составления карточки: 25 июня 1988г.

органы охраны			реставрационные мастерские		музей, архив, НИИ
союзный	республикан.	местный	республикан.	местные	
-	+	+	+	-	-

Составитель: Прохорова О. Ю. ст. архит. Инспектор по охране памятников Маркова В. М.
(Ф. И. О., должность или профессия, подпись)
 произ-во по охр.пам. (Ф. И. О., подпись)

ВНИИ искусств



У Ч Е Т Н А Я К А Р Т О Ч К А (оборотная сторона)

Фото или схематический план



— — — — — Краткое описание —

Четырехкрылая ветряная мельница — "столбовка". Опора и ось вращения мельницы — поворотный столб закреплен в крестовине из 4-х попарно параллельных рядов окантованных бревен, срезанных кверху по плавной кривой и пригруженных балластом из камней. Вверху осевой столб немого не доходит до рабочего вала и зажат двумя парами пересекающихся брусьев. Основание мельничной клетки: 3,4х3,4 м, по наружному обмеру — брусчатая рама, концы продольных брусьев поддерживают бревно-воротило, а на выпусках поперечных брусьев смонтировано "висячее" крыльцо с лестницей. Клеть мельницы каркасно-обшивной конструкции. Для соединения элементов в узлах помимо врубок применены металлические болты. Крыша стропильная с обрешеткой из жердей. Жернова установлены на невысоком помосте. Является типичным представителем северной мельницы.