

771410306210006

Регистрационный номер объекта культурного наследия в едином государственном реестре объектов культурного наследия (памятников истории и культуры) народов Российской Федерации

## ПАСПОРТ ОБЪЕКТА КУЛЬТУРНОГО НАСЛЕДИЯ

Фотографическое изображение объекта культурного наследия, за исключением отдельных объектов археологического наследия, фотографическое изображение которых вносится на основании решения соответствующего органа охраны объектов культурного наследия



26 . 12 . 2015

Дата съемки (число, месяц, год)

### 1. Сведения о наименовании объекта культурного наследия

Дом (палаты) Кушашниковых, XVII-XVIII вв.

2. Сведения о времени возникновения или дате создания объекта культурного наследия, датах основных изменений (перестроек) данного объекта и (или) датах связанных с ним исторических событий

XVII-XVIII вв.

3. Сведения о категории историко-культурного значения объекта культурного наследия

Федерального значения	Регионального значения	Местного (муниципального) значения
+		

4. Сведения о виде объекта культурного наследия

Памятник	Ансамбль	Достопримечательное место
+		

5. Номер и дата принятия органом государственной власти решения о включении объекта культурного наследия в единый государственный реестр объектов культурного наследия (памятников истории и культуры) народов Российской Федерации

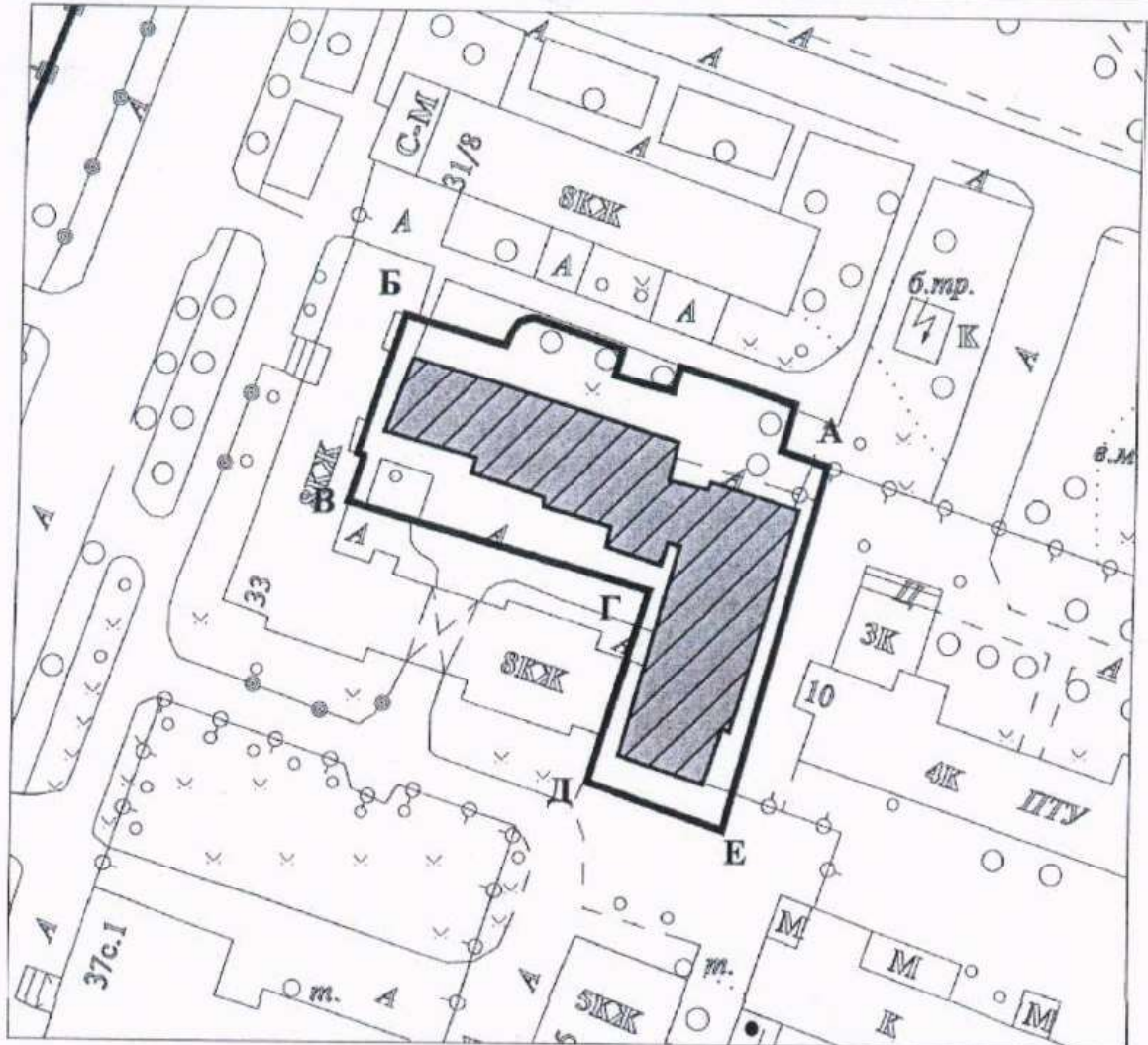
Указ Президента Российской Федерации от 20 февраля 1995 г. № 176 "Об утверждении Перечня объектов исторического и культурного наследия федерального (общероссийского) значения"

6. Сведения о местонахождении объекта культурного наследия (адрес объекта или при его отсутствии описание местоположения объекта)

Москва, ул. Донская, д. 33, корп. 1  
(адрес на момент принятия на государственную охрану: Донская ул., д. 33)



7. Сведения о границах территории объекта культурного наследия, включенного в единый государственный реестр объектов культурного наследия (памятников истории и культуры) народов Российской Федерации

Граница территории объекта культурного наследия проходит от северо-восточного угла территории объекта вдоль корпуса на северо-запад (точки А-Б), далее на юго-запад вдоль многоэтажного дома (точки Б-В), далее на юго-восток параллельно объекту, захватывая часть внутривортовой территории (точки В-Г), далее на юго-запад вдоль бокового фасада многоэтажного дома (точки Г-Д), далее на восток и на северо-восток (точки Д-Е-А).



М 1:1000

## Условные обозначения:

-  - граница территории объекта культурного наследия  
 - объект культурного наследия

Координаты характерных (поворотных) точек границы территории объекта культурного наследия в местной системе координат (МСК)

X	Y
6738.71	5858.98
6737.80	5859.32
6739.24	5863.45
6742.42	5872.99
6744.16	5878.21
6757.72	5874.20
6758.55	5876.09
6759.58	5877.48
6761.43	5877.96
6762.64	5877.68
6773.85	5873.81
6772.79	5870.19

X	Y
6776.95	5868.97
6780.74	5868.07
6781.65	5871.55
6797.48	5866.55
6795.66	5860.27
6801.95	5858.15
6788.50	5808.92
6770.05	5815.36
6778.04	5841.25
6736.71	5852.74
6738.70	5858.79

(приказ Росохранкультуры от 26 января 2011 г. № 129 "Об утверждении границы территории объекта культурного наследия федерального значения "Дом (палаты) Кушашникова, XVII - XVIII вв." и правового режима использования земельных участков в границе территории объекта культурного наследия")

#### 8. Описание предмета охраны объекта культурного наследия

На дату оформления паспорта предмет охраны объекта культурного наследия не утвержден.

Проект предмета охраны разработан и одобрен решением Комиссии экспертного обеспечения реестра недвижимого культурного наследия при Москомнаследии (протокол заседания от 8 февраля 2011 г. № 45) в составе:

- местоположение и градостроительные характеристики здания, формирующего фронт застройки Донской улицы, а также его роль в композиционно-планировочной структуре владения:

- объемно-пространственная композиция 2-х этажного здания палат XVII-XIX вв., в том числе высотные отметки по венчающим карнизам;

- крыша XIX вв., ее конструкции, конфигурация, высотные отметки по коньку, материал, характер кровельного покрытия, печные трубы (датировка и сохранность уточняются в процессе натурных исследований),

- композиционное решение и архитектурно-художественное оформление фасадов XVII-XIX вв.. в том числе местоположение, форма, размер, оформление оконных и дверных проёмов. белокаменный венчающий карниз, модульоны. "сухарики", штукатурные наличники, в том числе с "сережками", филенки, лопатки;

- материал и характер отделки фасадных поверхностей XVII-XIX вв. (окраска по кирпичной кладке без штукатурки, руст, белокаменные цоколь и детали);

- колористическое решение фасадов XVIII-XIX вв. (уточняется в процессе реставрационных исследований);

- пространственно-планировочная структура здания XVIII-XIX вв. в пределах капитальных стен, опорных конструкций, дверных и арочных проёмов, ниш, сводчатых и плоских перекрытий:

- капитальные стены и перекрытия XVII-XIX вв., в том числе своды с распалубками, их конструкция и материал:

- лестницы XIX-XX вв., их местоположение, материал, конструкции и декоративное оформление (деревянные перила, чугунные ограждения);

- декоративное оформление интерьеров XVII-XIX вв.. в том числе тянутый декор, включая разделку потолков, лепная отделка потолков:

- материал, характер оформления и колористическое решение столярных заполнений оконных и дверных проёмов XVII- XIX вв.

Предмет охраны может быть дополнен при проведении натурных реставрационных исследований.

#### 9. Сведения о наличии зон охраны данного объекта культурного наследия с указанием номера и даты принятия органом государственной власти акта об утверждении указанных зон либо информация о расположении данного объекта культурного наследия в границах зон охраны иного объекта культурного наследия

- объединенная охранная зона № 244 (постановление Правительства Москвы от 7 июля 1998 г. № 545 "Об утверждении зон охраны центральной части г. Москвы (в пределах Камер-Коллежского вала)");

- зона строгого регулирования застройки № 1 (постановление Правительства Москвы от 7 июля 1998 г. № 545 "Об утверждении зон охраны центральной части г. Москвы (в пределах Камер-Коллежского вала)");

- зона регулирования застройки № 1 (постановление Правительства Москвы № 545 от 7 июля 1998 г. "Об утверждении зон охраны центральной части г. Москвы (в пределах Камер-Коллежского вала)");
- зона охраняемого культурного слоя № 1 (постановление Правительства Москвы от 7 июля 1998 г. № 545 "Об утверждении зон охраны центральной части г. Москвы (в пределах Камер-Коллежского вала)").

Всего в паспорте листов

5

Уполномоченное должностное лицо органа охраны объектов культурного наследия

<p>Начальник Управления государственного учета и экспертизы объектов культурного наследия Департамента культурного наследия города Москвы</p>		<p>О.А.Захарова</p>
<p>должность</p>		<p>инициалы, фамилия</p>

11 . 01 . 2016

Дата оформления паспорта  
(число, месяц, год)