ПРАВИТЕЛЬСТВО МОСКВЫ

ПОСТАНОВЛЕНИЕ

22 апреля 2014 г. N 202-ПП

О включении выявленных объектов культурного наследия в единый государственный реестр объектов культурного наследия (памятников истории и культуры) народов Российской Федерации в качестве объектов культурного наследия регионального значения

В соответствии с Федеральным законом от 25 июня 2002 г. N 73-ФЗ "Об объектах культурного наследия (памятниках истории и культуры) народов Российской Федерации", Законом города Москвы от 14 июля 2000 г. N 26 "Об охране и использовании недвижимых памятников истории и культуры", постановлением Правительства Москвы от 3 августа 2010 г. N 671-ПП "Об утверждении Положения о порядке включения выявленного объекта культурного наследия в Единый государственный реестр объектов культурного наследия (памятников истории и культуры) народов Российской Федерации в качестве объекта культурного наследия регионального значения" и на основании решений Комиссии при Правительстве Москвы по рассмотрению вопросов осуществления градостроительной деятельности в границах достопримечательных мест и зон охраны объектов культурного наследия (протоколы от 26 декабря 2012 г. N 7, от 1 марта 2013 г. N 8, от 26 апреля 2013 г. N 9, от 10 июля 2013 г. N 10, от 13 ноября 2013 г. N 11), в целях обеспечения сохранности объектов культурного наследия в их исторической среде **Правительство Москвы постановляет**:

1. Включить выявленные объекты культурного наследия в единый государственный реестр объектов культурного наследия (памятников истории и культуры) народов Российской Федерации в качестве объектов культурного наследия регионального значения согласно приложению 1 к настоящему постановлению.

2. Утвердить границы территорий объектов культурного наследия (пункт 1 настоящего постановления) с их описанием согласно приложениям 2 и 3 к настоящему постановлению.

3. Утвердить режимы использования земельных участков, расположенных в границах территорий объектов культурного наследия (пункт 1 настоящего постановления), согласно приложению 4 к настоящему постановлению.

4. Контроль за выполнением настоящего постановления возложить на министра Правительства Москвы, руководителя Департамента культурного наследия города Москвы **Кибовского А.В.**

Мэр Москвы **С.С.Собянин**

АППАРАТ МЭРА И ПРАВИТЕЛЬСТВА МОСКВЫ
Протокольный отдел Правительства Москвы
5

Подписано цифровой подписью: Департамент информационных технологий города Москвы

Приложение 1
к постановлению Правительства Москвы
от 22 апреля 2014 г. N 202-ПП

Перечень
выявленных объектов культурного наследия, включаемых в единый государственный реестр объектов культурного наследия (памятников истории и культуры) народов Российской Федерации в качестве объектов культурного наследия регионального значения

N п/п	Наименование	Адрес
1	2	3
1	Дом деревянный, кон. XIX - нач. XX вв.	2-й Вышеславцев пер., д. 3
2	Доходный дом В. К. и П. К. Микини, 1901 г., архитектор В. А. Властов, 1905 г., гражданский инженер П. К. Микини. Здесь в 1908-1911 гг. жил выдающийся русский философ Н. А. Бердяев	Армянский пер., д. 1/8, стр. 1
3	Жилой дом, 1947 г., архитектор Смирнов	Ермолаевский пер., д. 13, стр. 4
4	Жилой дом Генерального штаба Вооруженных сил СССР ("Дом со львами"), 1945 г., архитекторы М. М. Дзисько, Н. И. Гайгаров	Ермолаевский пер., д. 9
5	Городская усадьба В. Я. Лепешкиной, 1884 г., архитектор Б. В. Фрейденберг, 1888 г.: - Главный дом, 1884 г., архитектор Б. В. Фрейденберг; - Ограда, 1884 г., архитектор Б. В. Фрейденберг; - Ограда, 1888 г.	ул. Знаменка, д. 10, стр. 1 ул. Знаменка, между владениями 8/13 и 10 по ул. Знаменке
6	Азовско-Донской банк, 1880-е гг., 1912-1914 гг., архитектор А. Н. Зелигсон	ул. Ильинка, д. 9, стр. 1 (часть)
7	Санкт-Петербургский Международный коммерческий банк, 1910-1911 гг., арх. А. Э. Эрихсон	ул. Ильинка, д. 9, стр. 1 (часть)

1	2	3
8	Торговый дом - Коммерческий банк "И.В.Юнкер и К", 1876 г., архитектор П.С.Кампиони, 1900-1908 гг., архитектор А.Э.Эрихсон, 1913-1915 гг., архитектор В.И.Ерамишанцев	ул.Кузнецкий Мост, д.16/5
9	Братское захоронение членов экипажа дирижабля "СССР В-10", погибших 6 августа 1938 г.: - Оппман Евгений Максимилианович (1883-1938 гг.), командир корабля; - Василевский Михаил Васильевич (1906-1938 гг.), помощник командира; - Крестов Леонтий Деомидович (1909-1938 гг.), ведущий инженер, пилот; - Никитин Сергей Васильевич (1905-1938 гг.), пилот; - Платонов Василий Георгиевич (1910-1938 гг.), корабельный инженер; - Жеглов Иосиф Иванович (1897-1938 гг.), старший бортмеханик; - Сидоров Владимир Алексеевич (1908-1938 гг.), бортрадист	Лужнецкий пр., д.2, Новодевичье кладбище, колумбарий, секция 4
10	Жилой дом, 1936 г., архитектор В.Н.Владимиров. Здесь жил авиаконструктор Н.Н.Поликарпов	Малый Патриарший пер., д.5, стр.1
11	Ансамбль жилых домов, середина XIX в., архитектор А.П.Белоярцев, 1930-1940 гг., архитектор Д.Д.Булгаков: - Жилой дом, 1930-1940 гг., архитектор Д.Д.Булгаков; - Жилой дом, середина XIX в., архитектор А.П.Белоярцев, 1930-1940 гг., архитектор Д.Д.Булгаков; - Жилой дом, 1930-1940 гг., архитектор Д.Д.Булгаков	Мира просп., д.7, стр.1; д.9, стр.1; д.11 д.7, стр.1 д.9, стр.1 д.11

1	2	3
12	Городская усадьба Морозовых, конец XVIII в. - XIX в.: - Главный дом, конец XVIII - начало XIX в., 1842 г., 1898 г.	ул. Николоямская, д. 47
13	Жилой дом Н. П. Баулина (в основе палаты XVIII в.), 1820-е гг., 1880-е гг., архитектор Н. Д. Струков	ул. Николоямская, д. 52, стр. 1
14	Доходный дом А. Г. Заварской, 1912 г., архитекторы И. Г. Кондратенко, С. А. Дорошенко	Потаповский пер., д. 12
15	Доходный дом М. И. Мишина, 1869 г., 1902-1903 гг., архитектор И. Т. Барютин	ул. Мясницкая, д. 18, стр. 1
16	Садовый павильон с садом, 1911 г., архитектор К. Ф. Буров	Сивцев Вражек пер., д. 42, стр. 5
17	Доходный дом О. С. Петровской, 1911-1913 гг., арх. Д. М. Челищев, надстроен в 1940-е гг. Здесь проживал архитектор Д. М. Челищев (N 5), квартиру А. Р. Изрядновой (N 14) в 1920-е гг. посещал поэт С. А. Есенин	Сивцев Вражек пер., д. 44/28
18	Доходный дом А. Д. Сидамон-Эристова, 1912 г., архитектор В. А. Величкин, конец 1930-х гг. Здесь жили видные советские военачальники	ул. Малая Бронная, д. 31/13
19	Общежитие Московского авиационного института, 1930 г., архитектор Н. Я. Колли, гражданский инженер И. И. Кондаков	ул. Панфилова, д. 20, стр. 1

Приложение 2
к постановлению Правительства Москвы
от 22 апреля 2014 г. N 202-ПП

Границы территорий объектов культурного наследия регионального значения

схема № 1

Граница территории объекта культурного наследия регионального значения "Дом деревянный, кон. XIX – нач. XX вв." адрес: 2-й Вышеславцев пер., д. 3

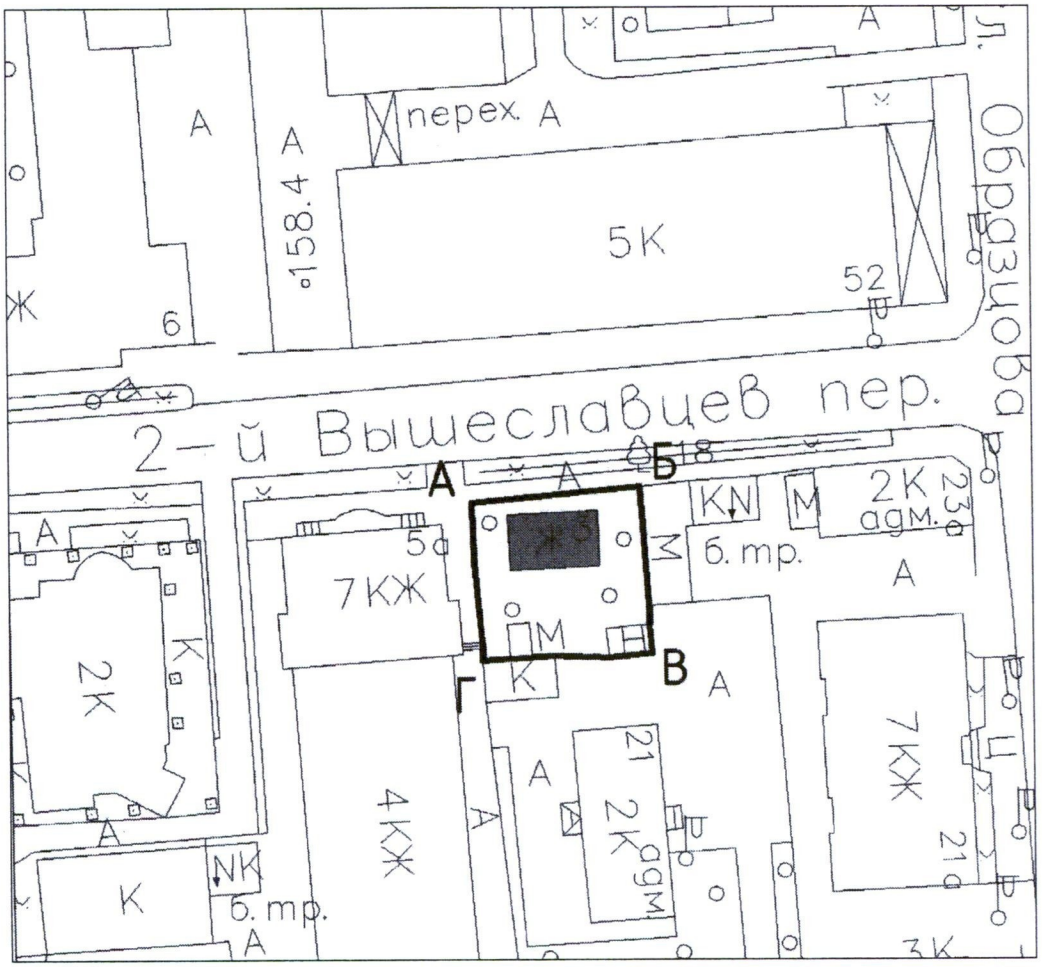

Условные обозначения:

- граница территории объекта культурного наследия регионального значения

- объект культурного наследия регионального значения

схема № 2

Граница территории объекта культурного наследия регионального значения "Доходный дом В.К. и П.К. Микини, 1901 г., архитектор В.А. Властов, 1905 г., гражданский инженер П.К. Микини. Здесь в 1908-1911 гг. жил выдающийся русский философ Н.А. Бердяев" адрес: Армянский пер., д. 1/8, стр. 1

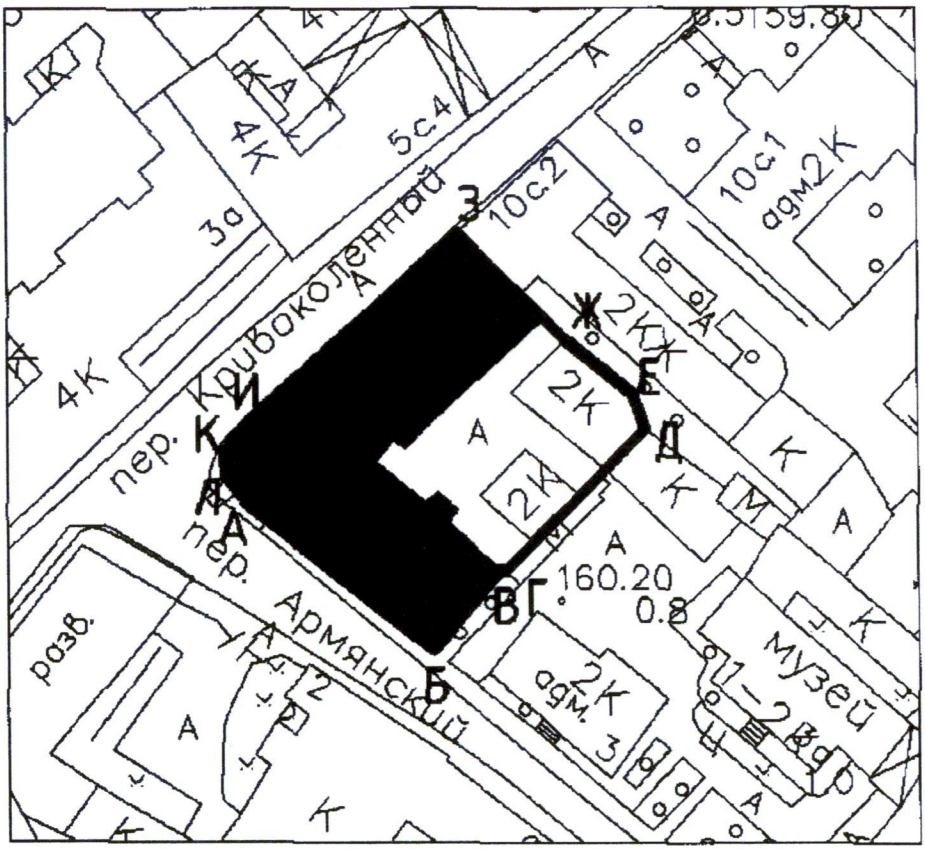

Условные обозначения:

- граница территории объекта культурного наследия регионального значения

- объект культурного наследия регионального значения

схема № 3

Граница территории объекта культурного наследия регионального значения "Жилой дом, 1947 г., архитектор Смирнов" адрес: Ермолаевский пер., д. 13, стр. 4

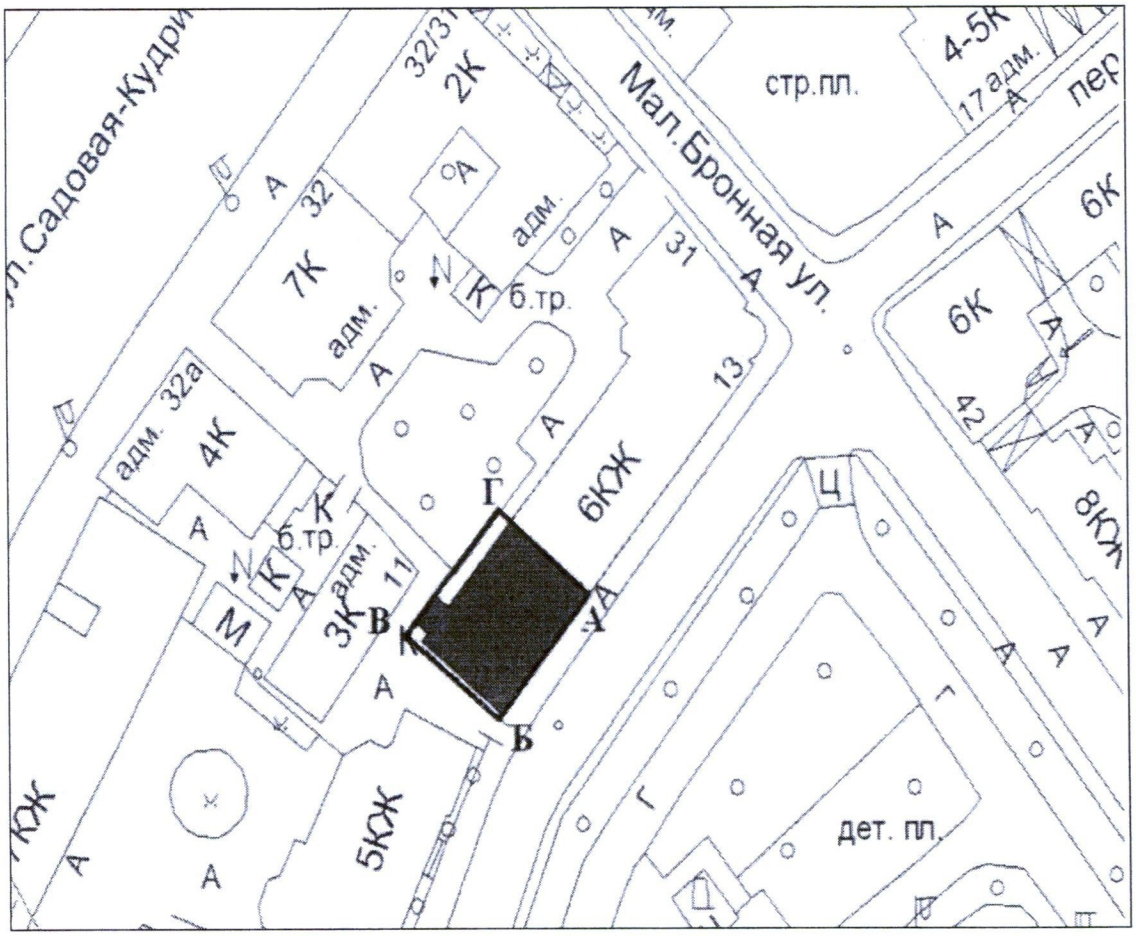

Условные обозначения:

- граница территории объекта культурного наследия регионального значения

- объект культурного наследия регионального значения

схема № 4

Граница территории объекта культурного наследия регионального значения "Жилой дом Генерального штаба Вооруженных сил СССР ("Дом со львами"), 1945 г., архитекторы М.М. Дзисько, Н.И. Гайгаров"
адрес: Ермолаевский пер., д. 9

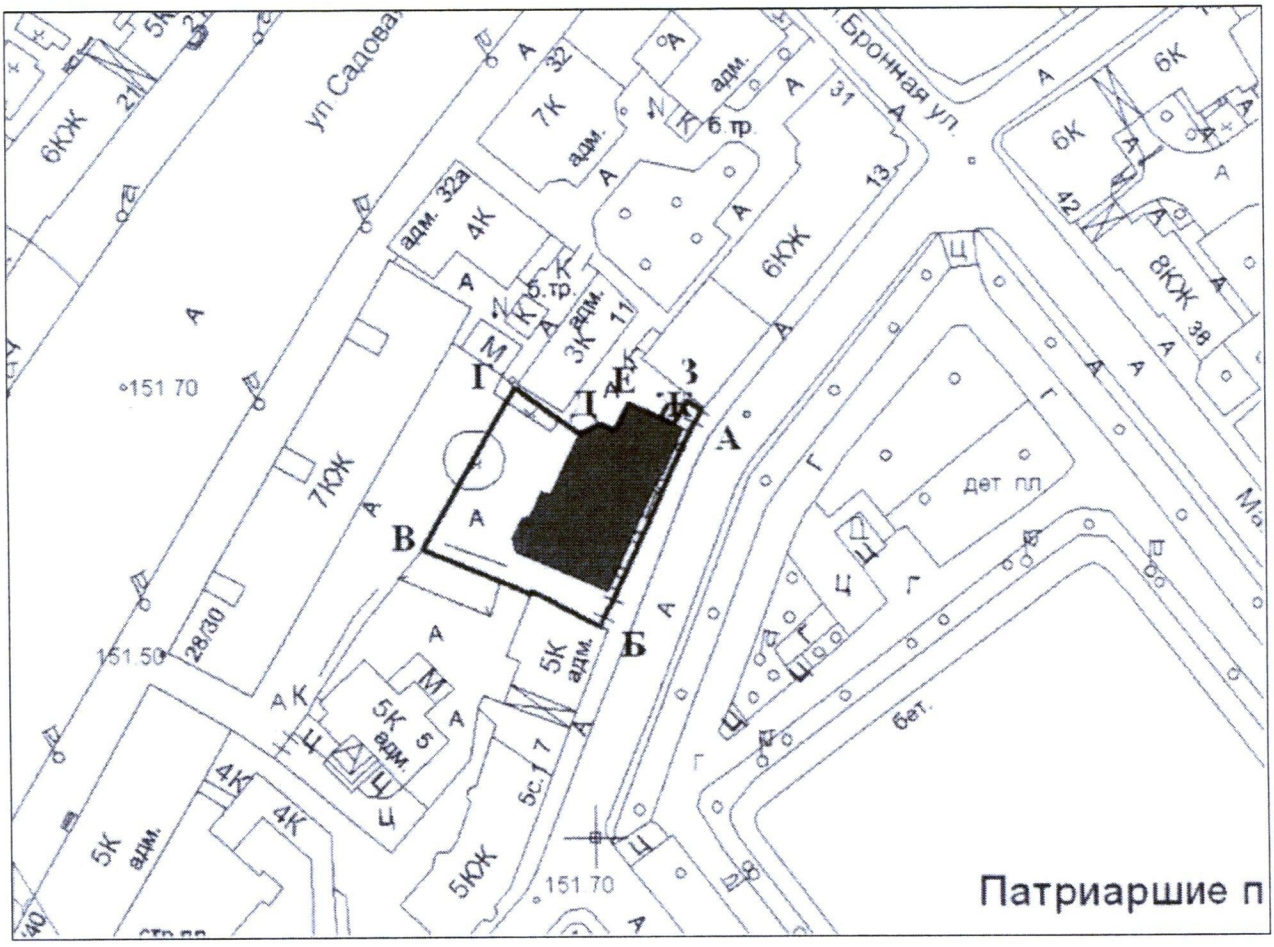

Условные обозначения:

- граница территории объекта культурного наследия регионального значения

- объект культурного наследия регионального значения (памятник)

схема № 5

Граница территории объекта культурного наследия регионального значения "Городская усадьба В.Я. Лепешкиной, 1884 г., архитектор Б.В. Фрейденберг, 1888 г.: - Главный дом, 1884 г., архитектор Б.В. Фрейденберг; - Ограда, 1884 г., архитектор Б.В. Фрейденберг; - Ограда, 1888 г."
адрес: ул. Знаменка, д. 10, стр. 1

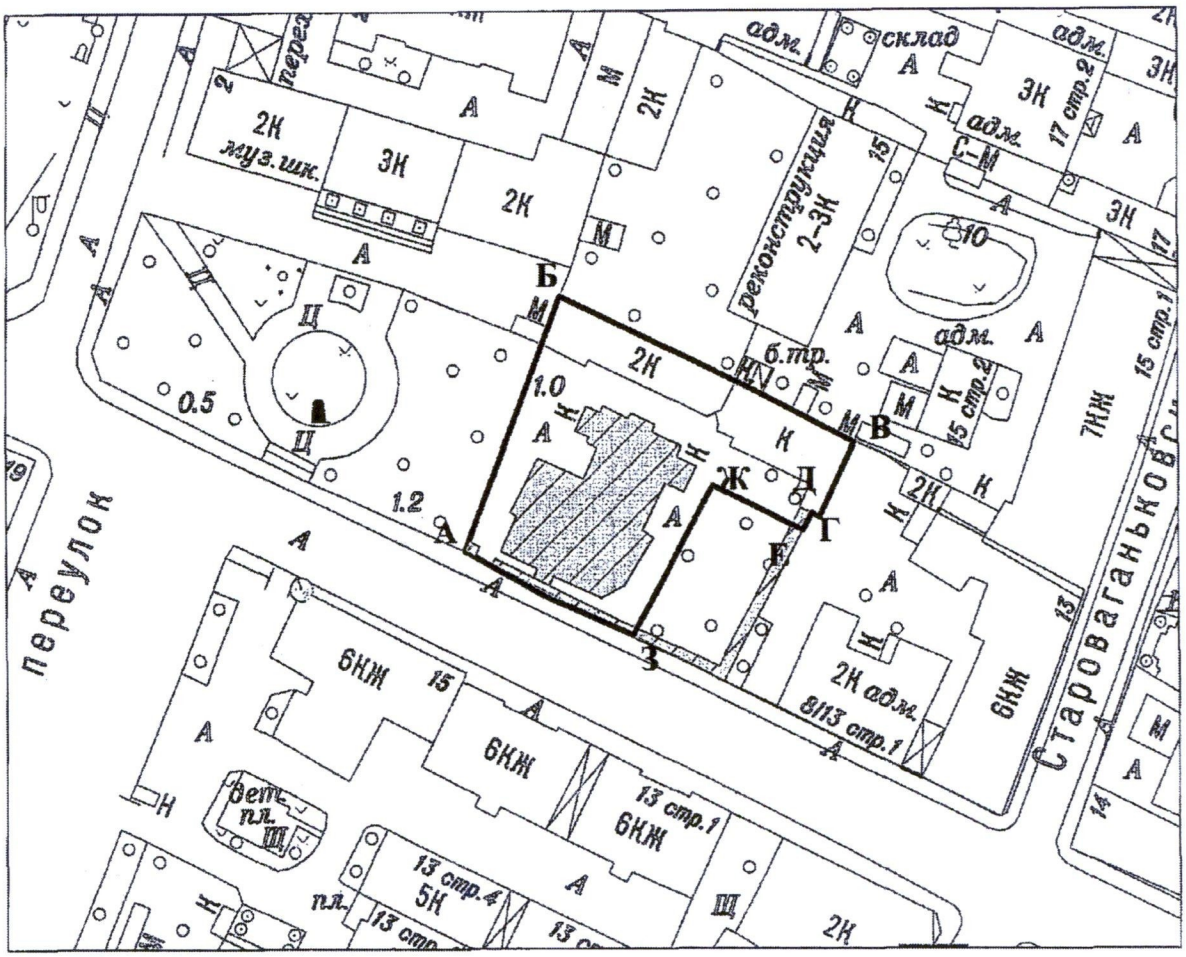

Условные обозначения:

- граница территории объекта культурного наследия регионального значения

- объект культурного наследия регионального значения (памятник)

схема № 6

Граница территории объекта культурного наследия регионального значения "Азовско-Донской банк, 1880-е гг., 1912-1914 гг., архитектор А.Н. Зелигсон" адрес: ул. Ильинка, д. 9, стр. 1 (часть)

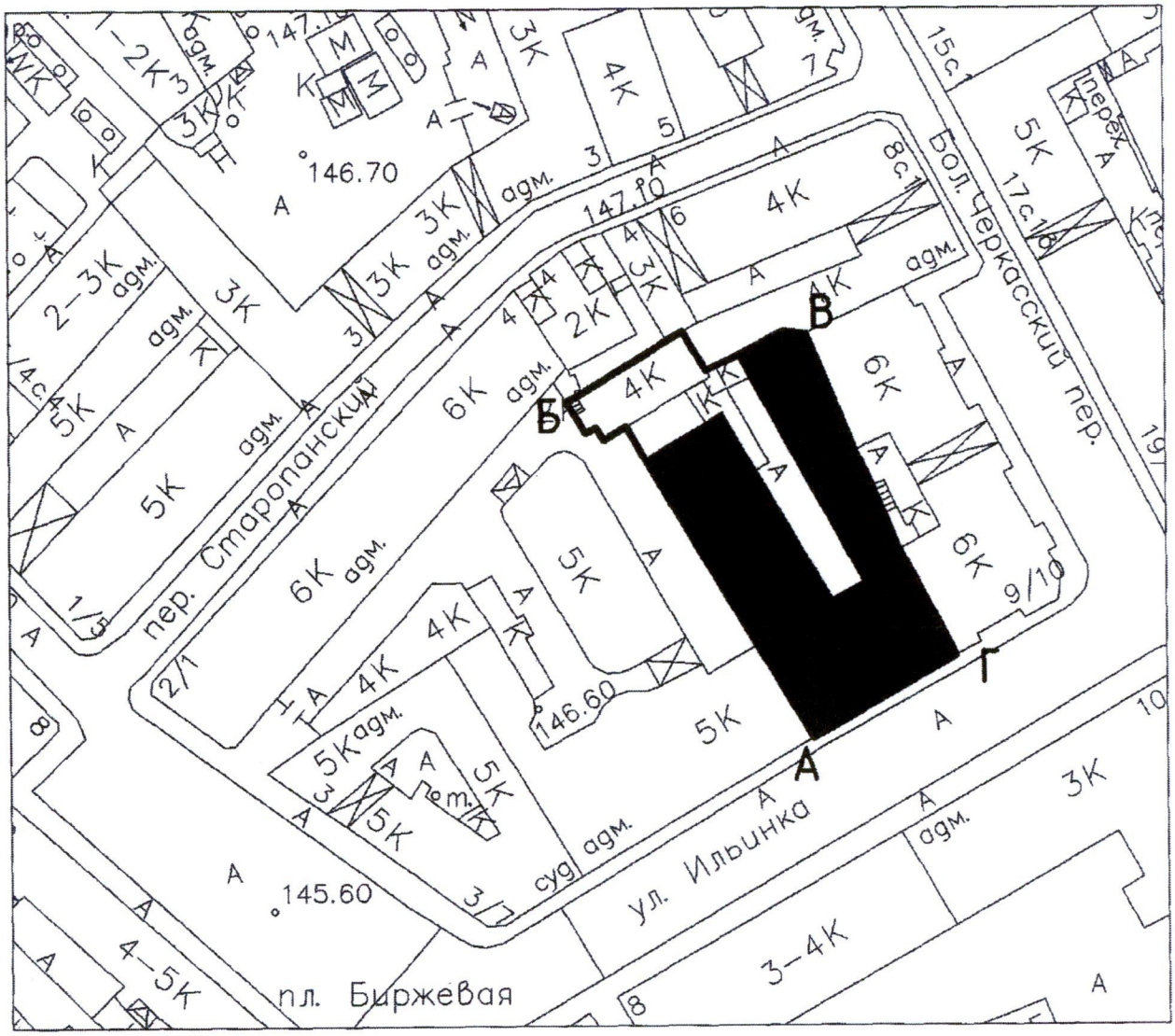

Условные обозначения:

- граница территории объекта культурного наследия регионального значения

- объект культурного наследия регионального значения

схема № 7

Граница территории объекта культурного наследия регионального значения "Санкт-Петербургский Международный коммерческий банк, 1910-1911 гг., арх. А.Э. Эрихсон"
адрес: ул. Ильинка, д. 9, стр. 1 (часть)

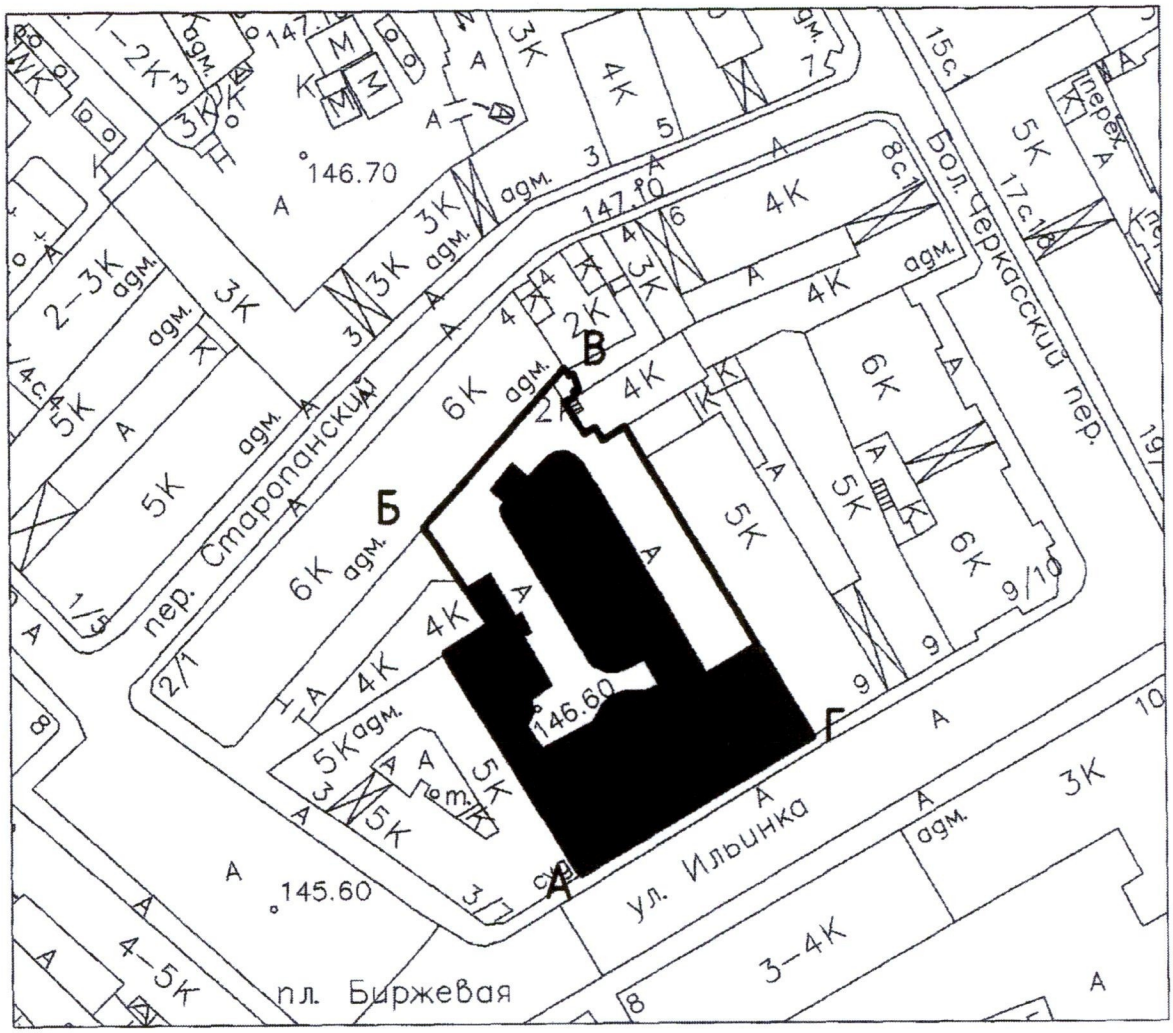

Условные обозначения:

- граница территории объекта культурного наследия регионального значения

- объект культурного наследия регионального значения

схема № 8

Граница территории объекта культурного наследия регионального значения "Торговый дом - Коммерческий банк "И.В. Юнкер и К", 1876 г., архитектор П.С. Кампиони, 1900-1908 гг., архитектор А.Э. Эрихсон, 1913-1915 гг., архитектор В.И. Ерамишанцев" адрес: ул. Кузнецкий Мост, д. 16/5

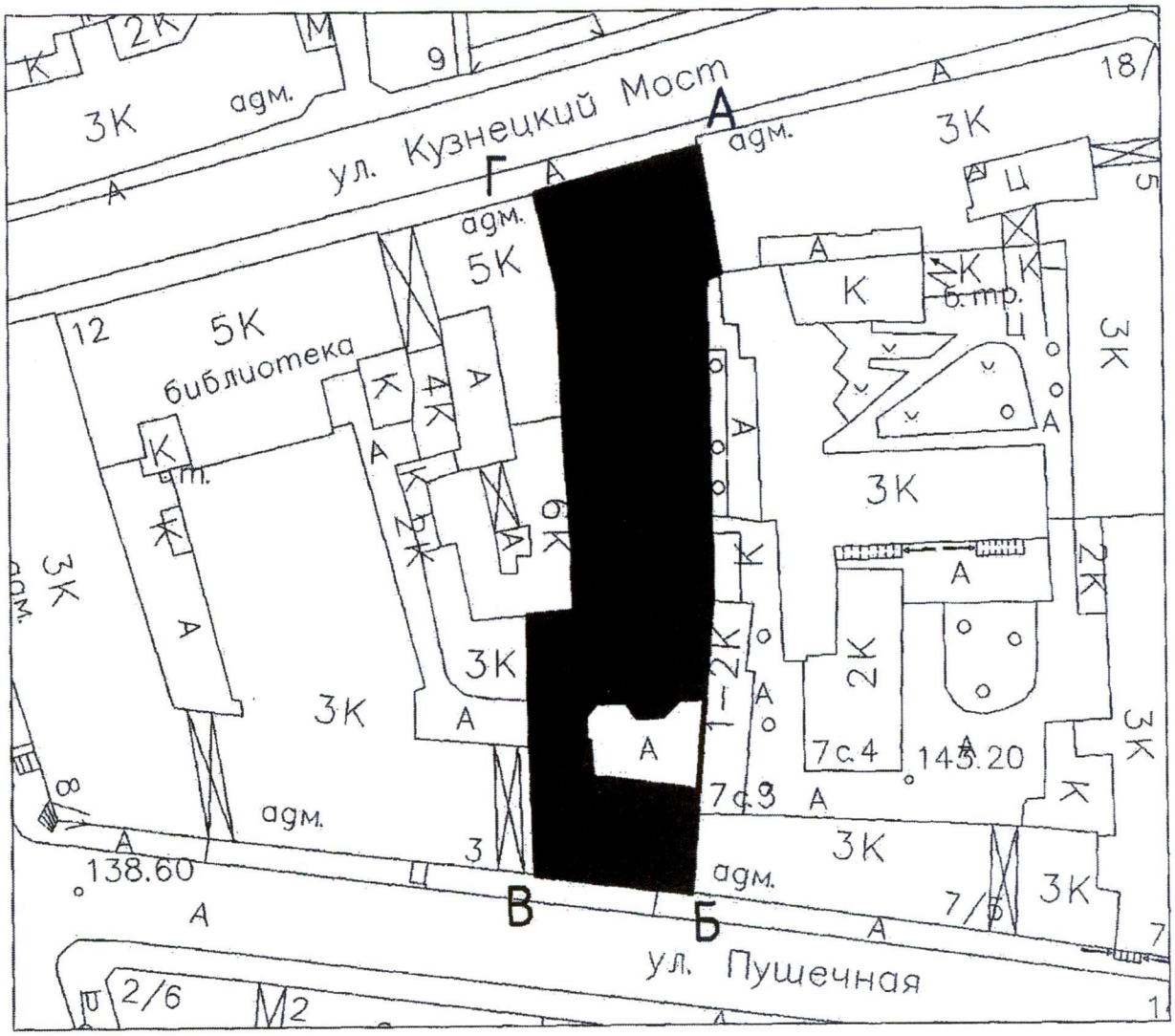

Условные обозначения:

- граница территории объекта культурного наследия регионального значения

- объект культурного наследия регионального значения

схема № 9

Граница территории объекта культурного наследия регионального значения "Братское захоронение членов экипажа дирижабля "СССР В-10", погибших 6 августа 1938 г.: - Оппман Евгений Максимилианович (1883-1938 гг.), командир корабля; - Василевский Михаил Васильевич (1906-1938 гг.), помощник командира; - Крестов Леонтий Деомидович (1909-1938 гг.), ведущий инженер, пилот; - Никитин Сергей Васильевич (1905-1938 гг.), пилот; - Платонов Василий Георгиевич (1910-1938 гг.), корабельный инженер; - Жеглов Иосиф Иванович (1897-1938 гг.), старший бортмеханик; - Сидоров Владимир Алексеевич (1908-1938 гг.), бортрадист "

адрес: Лужнецкий пр., д. 2, Новодевичье кладбище, колумбарий, секция 4

Условные обозначения:

- граница территории объекта культурного наследия регионального значения

- объект культурного наследия регионального значения

схема № 10

Граница территории объекта культурного наследия регионального значения "Жилой дом, 1936 г., архитектор В.Н. Владимиров. Здесь жил авиаконструктор Н.Н. Поликарпов" адрес: Малый Патриарший пер., д. 5, стр. 1

Условные обозначения:

- граница территории объекта культурного наследия регионального значения

- объект культурного наследия регионального значения

схема № 11

Граница территории объекта культурного наследия регионального значения "Ансамбль жилых домов, середина XIX в., архитектор А.П. Белоярцев, 1930-1940 гг., архитектор Д.Д. Булгаков: - Жилой дом, 1930-1940 гг., архитектор Д.Д. Булгаков; - Жилой дом, середина XIX в., архитектор А.П. Белоярцев, 1930-1940 гг., архитектор Д.Д. Булгаков; - Жилой дом, 1930-1940 гг., архитектор Д.Д. Булгаков" адрес: Мира просп., д. 7, стр. 1; д. 9, стр. 1; д. 11

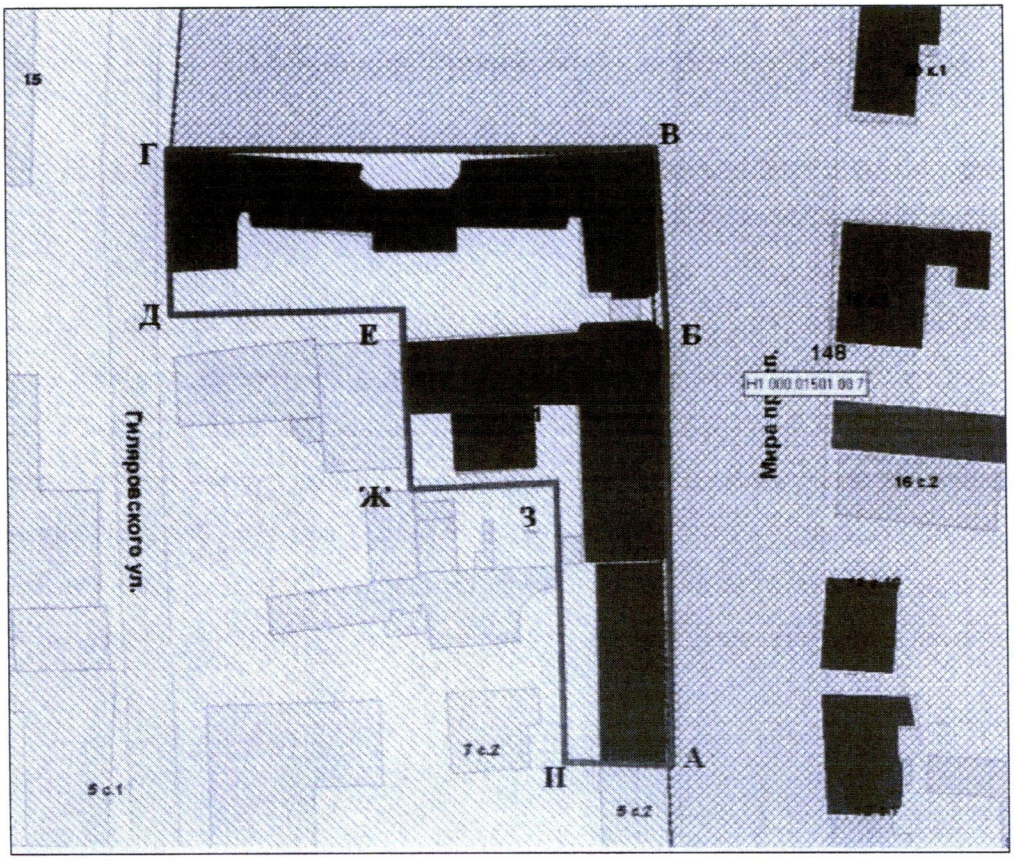

Условные обозначения:

- граница территории объекта культурного наследия регионального значения

- объект культурного наследия регионального значения

схема № 12

Граница территории объекта культурного наследия регионального значения "Городская усадьба Морозовых, конец XVIII в. - XIX в.: - Главный дом, конец XVIII - начало XIX в., 1842 г., 1898 г."

адрес: ул.Николоямская, д.47

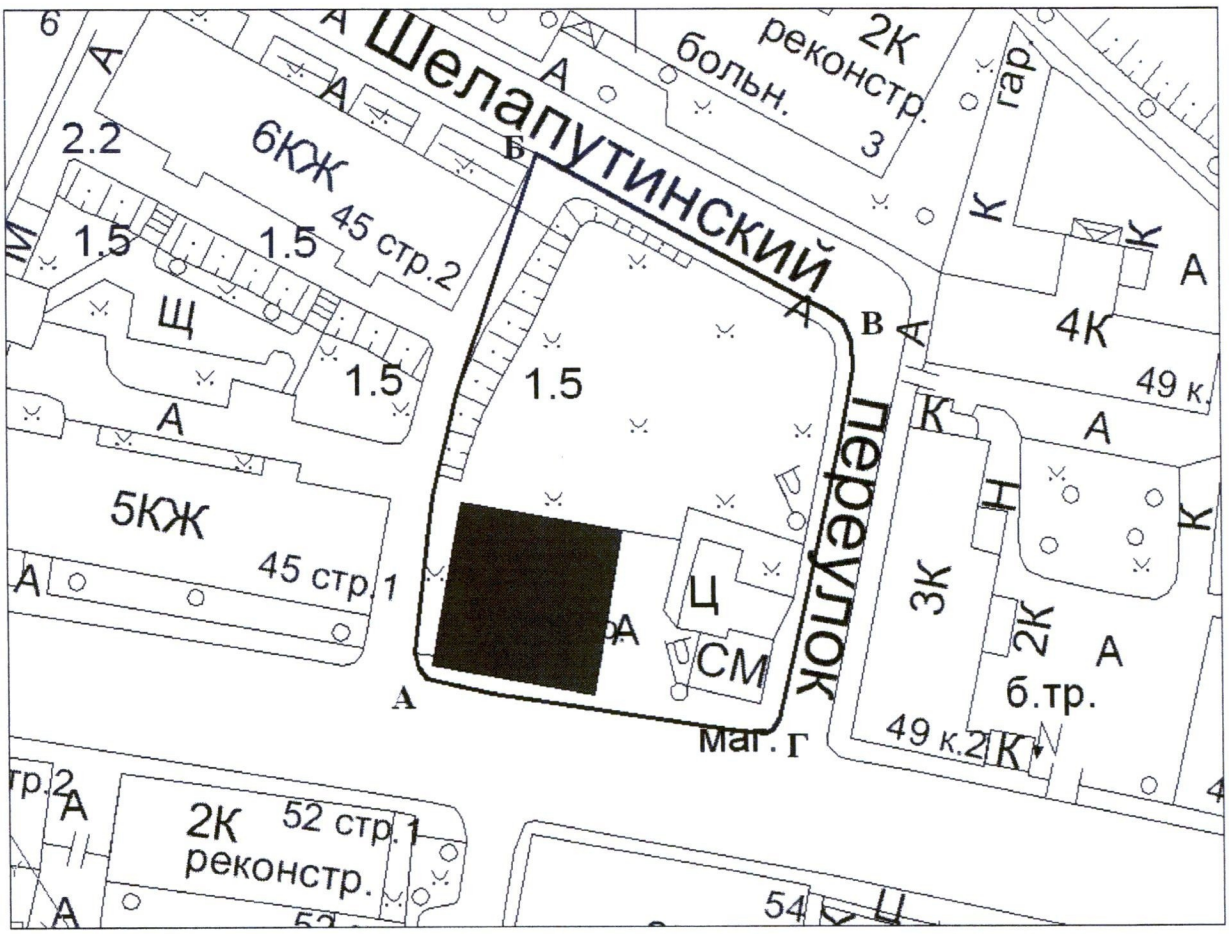

Условные обозначения:

- граница территории объекта культурного наследия регионального значения

- объект культурного наследия регионального значения

схема № 13

Граница территории объекта культурного наследия регионального значения "Жилой дом Н.П. Баулина (в основе палаты XVIII в.), 1820-е гг., 1880-е гг., архитектор Н.Д. Струков"

адрес: ул.Николоямская, д.52, стр.1

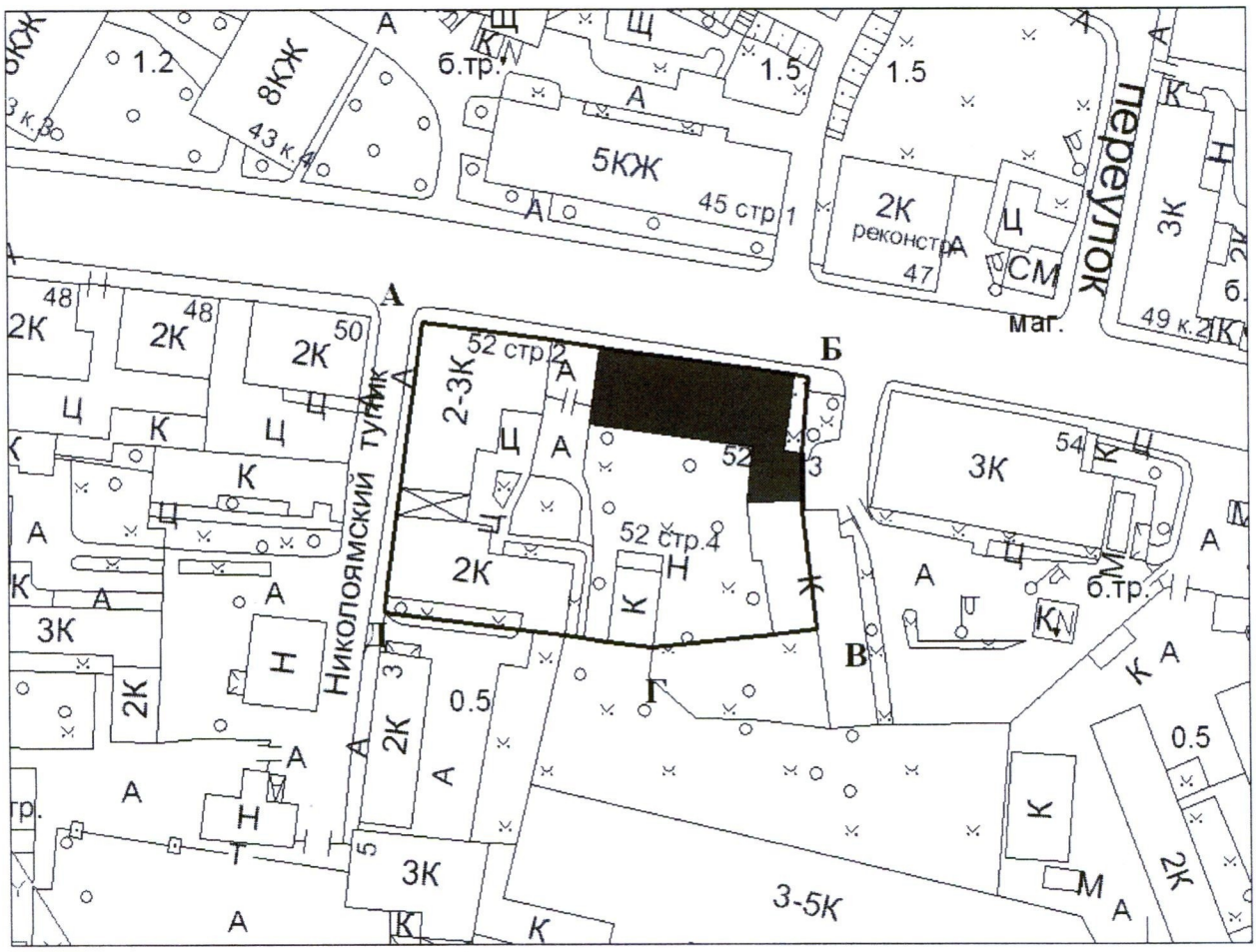

Условные обозначения:

- граница территории объекта культурного наследия регионального значения

- объект культурного наследия регионального значения

схема № 14

Граница территории объекта культурного наследия регионального значения "Доходный дом А.Г. Заварской, 1912 г., архитекторы И.Г. Кондратенко, С.А. Дорошенко"
адрес: Потаповский пер., д. 12

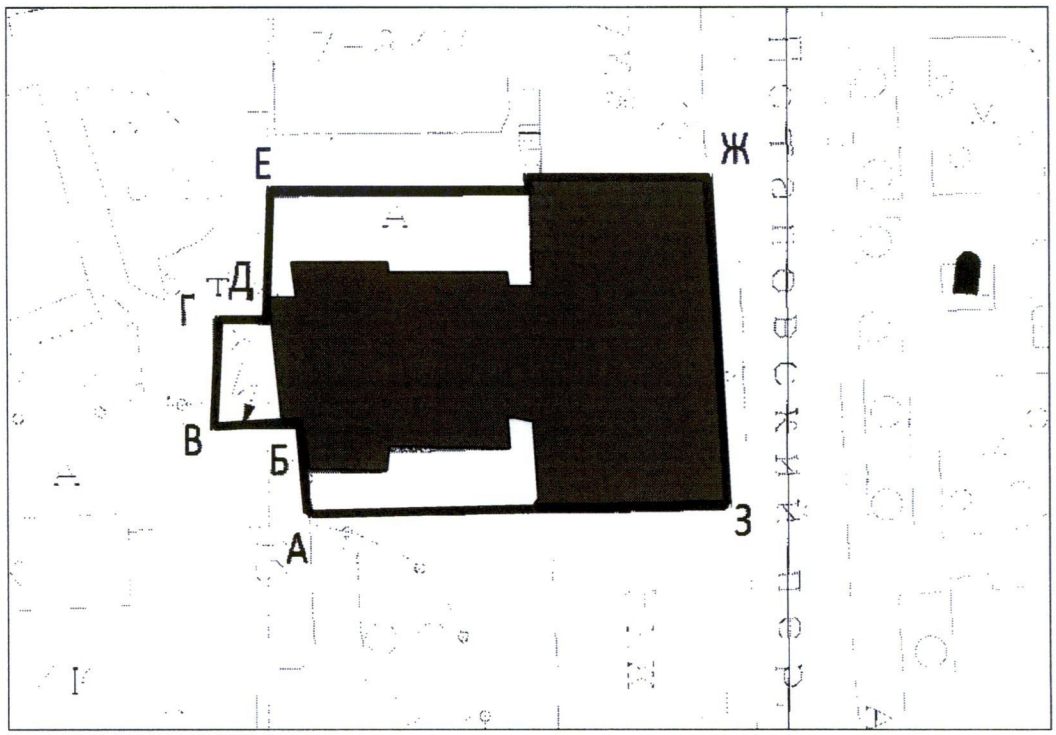

Условные обозначения:

- граница территории объекта культурного наследия регионального значения

- объект культурного наследия регионального значения

схема № 15

Граница территории объекта культурного наследия регионального значения "Доходный дом М.И. Мишина, 1869 г., 1902-1903 гг., архитектор И.Т. Барютин"

адрес: ул.Мясницкая, д.18, стр.1

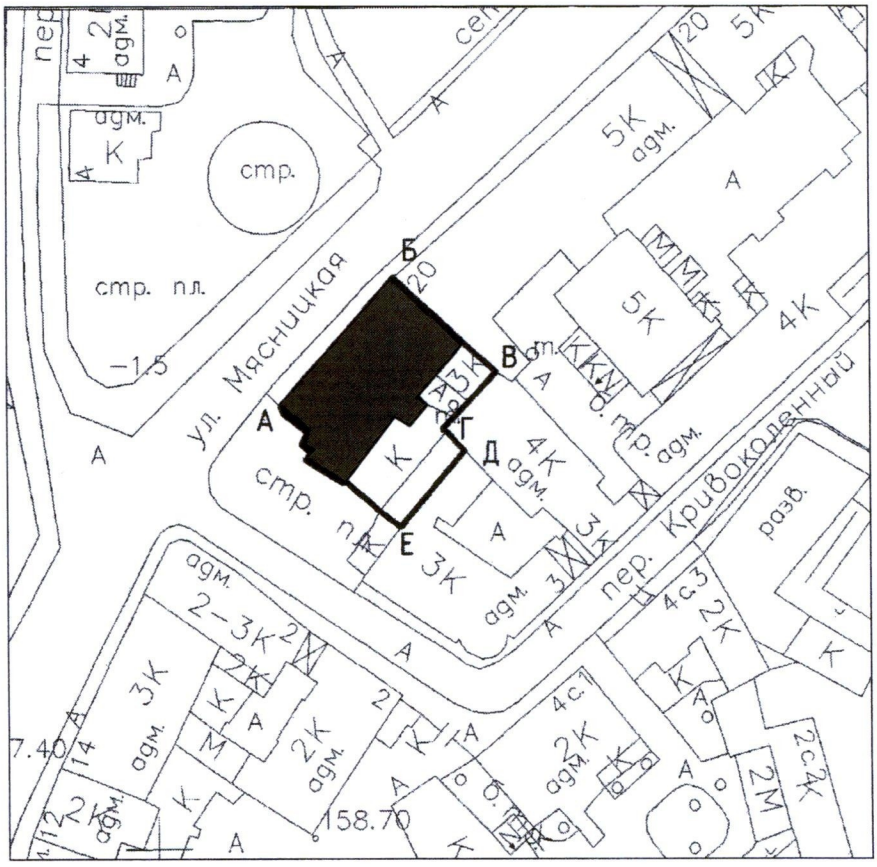

Условные обозначения:

- граница территории объекта культурного наследия регионального значения

- объект культурного наследия регионального значения

схема № 16

Граница территории объекта культурного наследия регионального значения "Садовый павильон с садом, 1911 г., архитектор К.Ф. Буров "
адрес: Сивцев Вражек пер., д. 42, стр. 5

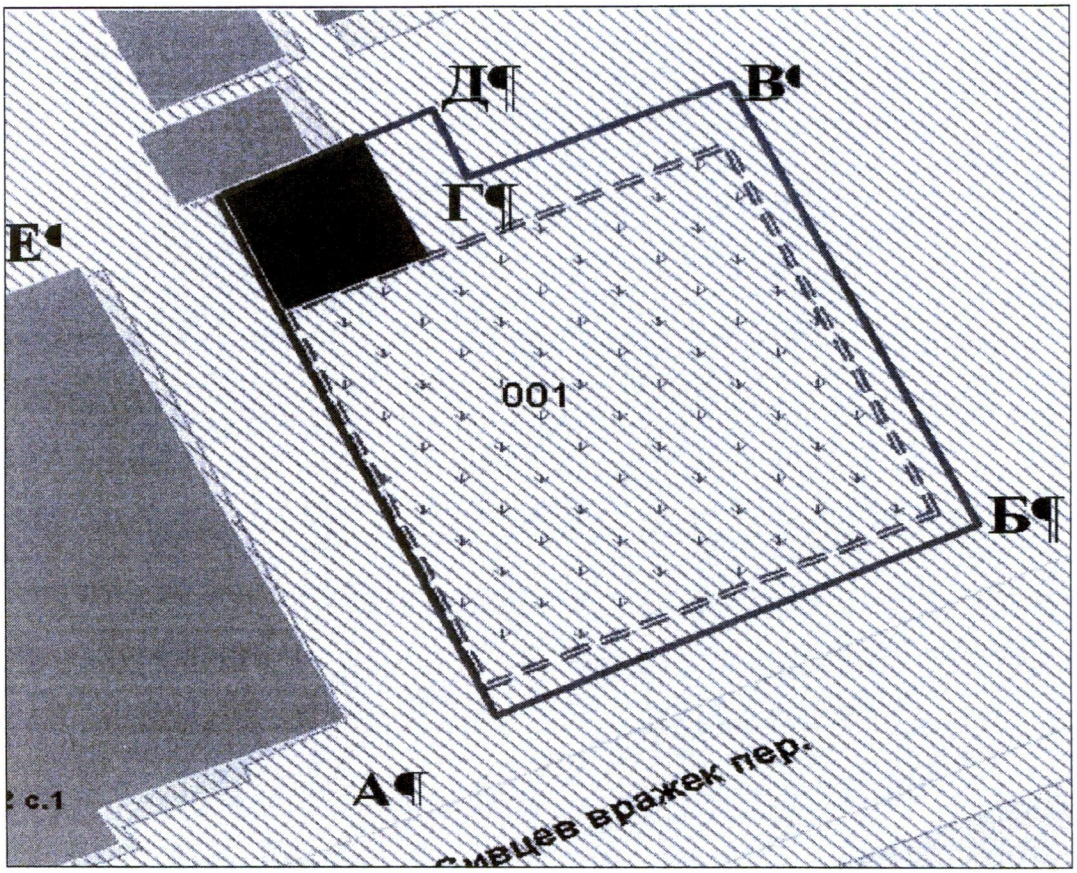

Условные обозначения:

- граница территории объекта культурного наследия регионального значения

- объект культурного наследия регионального значения

- объект культурного наследия (произведение садово-паркового искусства) регионального значения

схема № 17

Граница территории объекта культурного наследия регионального значения "Доходный дом О.С. Петровской, 1911-1913 гг., арх. Д.М. Челищев, надстроен в 1940-е гг. Здесь проживал архитектор Д.М. Челищев (№ 5), квартиру А.Р. Изрядновой (№ 14) в 1920-е гг. посещал поэт С.А. Есенин" адрес: Сивцев Вражек пер., д. 44/28



Условные обозначения:

- граница территории объекта культурного наследия регионального значения

- объект культурного наследия регионального значения

схема № 18

Граница территории объекта культурного наследия регионального значения "Доходный дом А.Д. Сидамон-Эристова, 1912 г., архитектор В.А. Величкин, конец 1930-х гг. Здесь жили видные советские военачальники" адрес: ул. Малая Бронная, д. 31/13

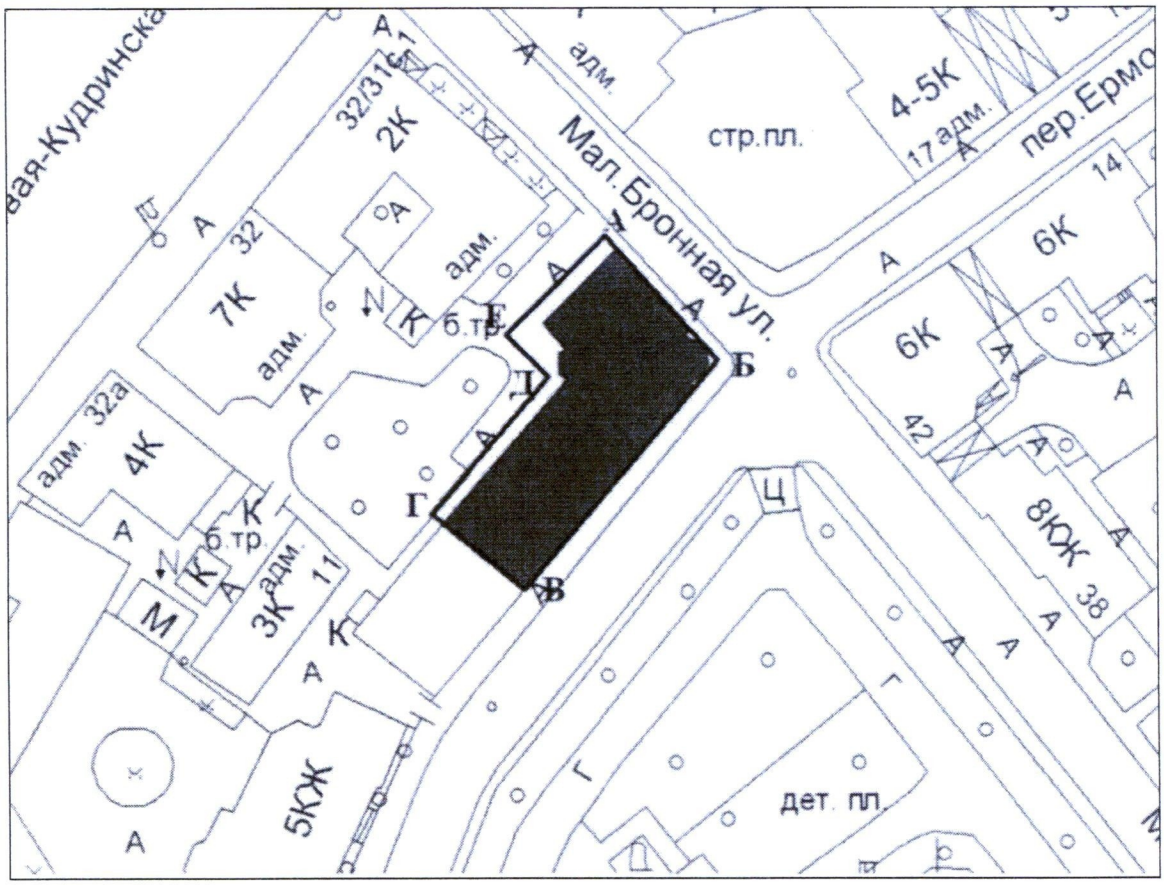

Условные обозначения:

- граница территории объекта культурного наследия регионального значения

- объект культурного наследия регионального значения

схема № 19

Граница территории объекта культурного наследия регионального значения "Общежитие Московского авиационного института, 1930 г., архитектор Н.Я. Колли, гражданский инженер И.И. Кондаков"
адрес: ул. Панфилова, д. 20, стр. 1

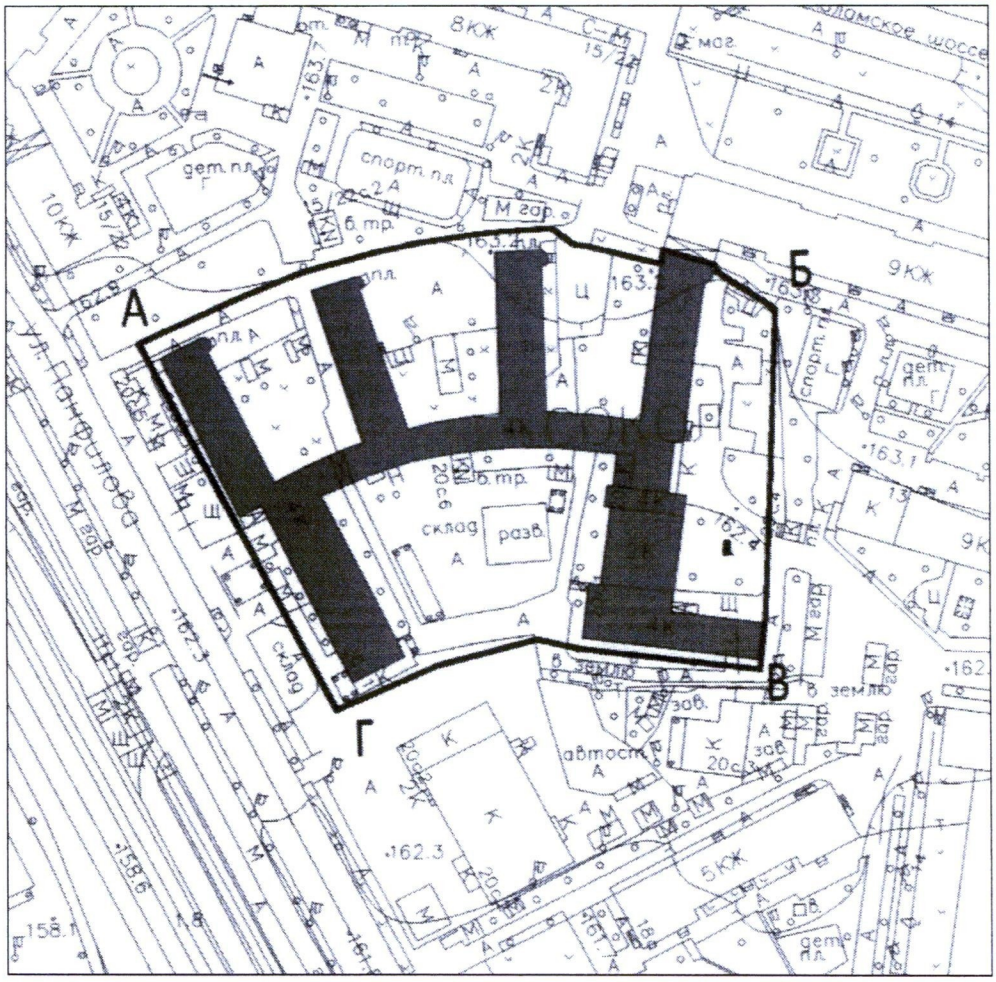

Условные обозначения:

- граница территории объекта культурного наследия регионального значения

- объект культурного наследия регионального значения

Приложение 3
к постановлению Правительства Москвы
от 22 апреля 2014 г. N 202-ПП

Описание границ территорий объектов культурного наследия регионального значения

1. Описание границы территории объекта культурного наследия регионального значения "Дом деревянный, кон. XIX – нач. XX вв." адрес: 2-й Вышеславцев пер., д. 3

(к схеме № 1)

Граница территории объекта культурного наследия регионального значения (памятника) проходит на восток вдоль 2-го Вышеславцева переулка по забору (литеры А-Б), далее идет на юг по забору (литеры Б-В), затем проходит на запад по забору (литеры В-Г), далее идет на север по забору (литеры Г-А).

Координаты характерных (поворотных) точек границы территории объекта культурного наследия в местной системе координат (МСК)

X	Y
6918.21	13826.89
6940.70	13828.85
6941.66	13812.47
6941.65	13809.89
6942.01	13805.86
6936.22	13805.34
6928.97	13805.69
6919.32	13805.18
6919.32	13806.76
6919.30	13807.63
6918.46	13818.64
6918.21	13826.89

2. Описание границы территории объекта культурного наследия регионального значения "Доходный дом В.К. и П.К. Микини, 1901 г., архитектор В.А. Властов, 1905 г., гражданский инженер П.К. Микини. Здесь в 1908-1911 гг. жил выдающийся русский философ Н.А. Бердяев" адрес: Армянский пер., д. 1/8, стр. 1

(к схеме № 2)

Граница территории объекта культурного наследия регионального значения (памятника) проходит в юго-восточном направлений вдоль юго-западного фасада строения 1 по красной линии Армянского переулка (литеры А-Б), далее поворачивает на северо-восток и идет сначала вдоль юго-восточного дворового фасада строения 1, затем по внутридворовой территории (литеры Б-В), затем идет в северо-западном направлении по внутридворовой территории, затем вдоль северо-восточного фасада строения 1 (литеры В-Г), далее идет в юго-западном направлении вдоль северо-западного фасада строения 1 до пересечения с Армянским переулком (литеры Г-А).

Координаты характерных (поворотных) точек границы территории объекта культурного наследия в местной системе координат (МСК)

X	Y
8536.0500	10483.6500
8539.4500	10479.6500
8564.4500	10459.8500
8573.6630	10470.8740
8574.3540	10470.5840
8593.6500	10490.0500
8591.8500	10494.8500
8582.6850	10502.4640
8567.9000	10517.0500
8538.8500	10490.4500
8535.8500	10486.4500

3. Описание границы территории объекта культурного наследия регионального значения "Жилой дом, 1947 г., архитектор Смирнов" адрес: Ермолаевский пер., д. 13, стр. 4

(к схеме № 3)

Граница территории объекта культурного наследия регионального значения (памятника) проходит на юго-восток вдоль Малой Бронной улицы (литеры А-Б), далее идет на юго-запад вдоль Ермолаевского переулка (литеры Б-В), затем следует на северо-запад по внутридворовой территории (литеры В-Г), далее проходит на северо-восток по внутридворовой территории (литеры Г-Д), затем идет на северо-запад по внутридворовой территории (литеры Д-Е), следует на северо-восток по внутридворовой территории (литеры Е-А).

Координаты характерных (поворотных) точек границы территории объекта культурного наследия в местной системе координат (МСК)

X	Y
5821.10	10882.50
5821.62	10883.04
5834.71	10898.61
5823.03	10908.24
5821.58	10909.45
5821.22	10909.71
5811.77	10898.55
5808.72	10894.95
5807.19	10893.15
5821.10	10882.50
5821.62	10883.04

4. Описание границы территории объекта культурного наследия регионального значения "Жилой дом Генерального штаба Вооруженных сил СССР ("Дом со львами"), 1945 г., архитекторы М.М. Дзисько, Н.И. Гайгаров" адрес: Ермолаевский пер., д. 9

(к схеме № 4)

Граница территории объекта культурного наследия регионального значения (памятника) проходит на северо-восток вдоль Ермолаевского переулка по ограде (литеры А-Б), далее поворачивает на северо-запад и идет по южному фасаду здания 13 по Ермолаевскому переулку (литеры Б-В), затем проходит на северо-восток по внутридворовой территории (литеры В-Г), далее идет на северо-запад по северному фасаду здания 11 по Ермолаевскому переулку (литеры Г-Д), затем проходит на юго-запад по западному фасаду здания 11 по Ермолаевскому переулку (литеры Д-Е), далее идет на северо-запад по забору (литеры Е-Ж), затем поворачивает на юго-запад и проходит по внутридворовой территории (литеры Ж-З), далее идет на юго-восток по забору и северному фасаду здания 7 по Ермолаевскому переулку (литеры З-А).

Координаты характерных (поворотных) точек границы территории объекта культурного наследия в местной системе координат (МСК)

X	Y
5821.10	10882.50
5819.78	10879.97
5818.79	10878.25
5813.15	10866.25
5811.00	10861.40
5804.75	10847.60
5803.75	10845.95
5802.05	10842.60
5801.48	10840.78
5788.37	10847.60
5788.22	10847.26
5782.34	10849.63
5779.78	10851.23
5794.03	10880.55
5794.03	10880.55
5797.73	10877.79

5801.76	10879.69
5804.04	10878.77
5804.83	10879.16
5806.93	10883.78
5815.94	10879.64
5818.57	10884.35

5. Описание границы территории объекта культурного наследия регионального значения "Городская усадьба В.Я. Лепешкиной, 1884 г., архитектор Б.В. Фрейденберг, 1888 г.: - Главный дом, 1884 г., архитектор Б.В. Фрейденберг; - Ограда, 1884 г., архитектор Б.В. Фрейденберг; - Ограда, 1888 г."
адрес: ул. Знаменка, д. 10, стр. 1

(к схеме № 5)

Граница объекта культурного наследия регионального значения (ансамбля) проходит на северо-восток по внутриквартальной исторической границе владения (литеры А-Б), далее идет на юго-восток и проходит по северо-восточным фасадам строений 2 и 4 дома 10 по улице Знаменка (литеры Б-В), далее идет на юго-запад до улицы Знаменка (литеры В-Г-Д-Е-Ж-З), далее идет на северо-запад включая ограду по красной линии улицы Знаменка (литеры З-А).

Координаты характерных (поворотных) точек границы территории объекта культурного наследия в местной системе координат (МСК)

X	Y
6733.22	9302.99
6736.23	9311.02
6765.95	9296.78
6766.47	9296.53
6770.91	9294.40
6776.22	9291.85
6778.68	9290.68
6786.56	9286.34
6786.63	9286.35
6780.85	9273.23
6779.50	9273.93
6778.01	9270.90
6762.39	9278.66
6748.57	9252.78
6748.53	9252.72
6733.66	9259.85
6730.94	9261.35
6720.16	9267.47

6. Описание границы территории объекта культурного наследия регионального значения "Азовско-Донской банк, 1880-е гг., 1912-1914 гг., архитектор А.Н. Зелигсон" адрес: ул. Ильинка, д. 9, стр. 1 (часть)

(к схеме № 6)

Граница территории объекта культурного наследия регионального значения (памятника) проходит на северо-запад по юго-западному фасаду здания 9 по улице Ильинка (литеры А-Б), далее идет на северо-восток по внутридворовой территории (литеры Б-В), затем проходит на юго-восток по северо-восточному фасаду здания 9 по улице Ильинка (литеры В-Г), далее идет на юго-запад вдоль улицы Ильинка по юго-восточному фасаду здания 9 по улице Ильинка (литеры Г-А).

Координаты характерных (поворотных) точек границы территории объекта культурного наследия в местной системе координат (МСК)

X	Y
8071.30	9845.33
8061.47	9861.89
8041.94	9894.78
8038.56	9900.49
8034.62	9898.16
8033.18	9900.34
8031.38	9899.34
8027.97	9904.86
8029.83	9905.88
8045.87	9915.56
8048.62	9917.22
8052.80	9910.44
8058.21	9912.88
8066.60	9917.30
8070.53	9916.83
8079.00	9896.33
8081.92	9889.90
8086.63	9878.81
8096.55	8096.55
8071.30	9845.33

7. Описание границы территории объекта культурного наследия регионального значения "Санкт-Петербургский Международный коммерческий банк, 1910-1911 гг., арх. А.Э. Эрихсон" адрес: ул. Ильинка, д. 9, стр. 1 (часть)

(к схеме № 7)

Граница территории объекта культурного наследия регионального значения (памятника) проходит на северо-запад по юго-западному фасаду здания 9 строения 1 по улице Ильинка и внутридворовой территории (литеры А-Б), далее идет на северо-восток по юго-восточному фасаду здания 4 по Старопанскому переулку (литеры Б-В), затем проходит на юго-восток по юго-западному фасаду здания 9 по улице Ильинка (литеры В-Г), далее идет на юго-запад вдоль улицы Ильинка по юго-западному фасаду здания 9 строения 1 по улице Ильинка (литеры Г-А).

Координаты характерных (поворотных) точек границы территории объекта культурного наследия в местной системе координат (МСК)

X	Y
8030.05	9820.95
8006.38	9860.37
8014.40	9865.42
8010.05	9871.97
8009.25	9873.18
8002.88	9882.76
8025.70	9908.47
8027.94	9910.99
8028.33	9910.45
8028.72	9909.52
8029.53	9909.83
8030.51	9907.18
8029.54	9906.83
8029.83	9905.88
8027.97	9904.86
8031.38	9899.34
8033.18	9900.34
8034.62	9898.16
8038.56	9900.49
8041.94	9894.78
8061.47	9861.89
8071.30	9845.33
8030.05	9820.95

8. Описание границы территории объекта культурного наследия регионального значения "Торговый дом - Коммерческий банк "И.В. Юнкер и К", 1876 г., архитектор П.С. Кампиони, 1900-1908 гг., архитектор А.Э. Эрихсон, 1913-1915 гг., архитектор В.И. Ерамишанцев"
адрес: ул. Кузнецкий Мост, д. 16/5

(к схеме № 8)

Граница территории объекта культурного наследия регионального значения (памятника) проходит на юг от улицы Кузнецкий Мост вдоль восточных фасадов домов 18, 16 по улице Кузнецкий Мост и дома 5 по улице Пушечная до пересечения с улицей Пушечная (литеры А-Б), далее идет на запад по улице Пушечная до края фасада дома 5 по улице Пушечная (литеры Б-В), поворачивает на север вдоль западного фасада дома 5 по улице Пушечная и западных фасадов домов 16, 18 по улице Кузнецкий Мост до пересечения с улицей Кузнецкий Мост (литеры В-Г), далее идет на запад вдоль улицы Кузнецкий Мост до края фасада д. 18 по улице Кузнецкий Мост (литеры Г-А).

Координаты характерных (поворотных) точек границы территории объекта культурного наследия в местной системе координат (МСК)

X	Y
7760.4930	10463.0740
7759.6930	10501.0740
7766.6930	10501.5240
7764.8930	10549.9240
7761.4930	10564.3740
7785.6930	10570.3740
7789.6930	10552.3240
7788.2930	10552.3240
7786.6930	10549.3240
7786.9430	10520.7240
7787.3430	10503.3240
7786.3430	10488.7240
7785.0930	10476.8740
7784.8930	10471.8740
7783.4930	10460.8740
7760.4930	10463.0740

9. Описание границы территории объекта культурного наследия регионального значения " Братское захоронение членов экипажа дирижабля "СССР В-10", погибших 6 августа 1938 г.:
- Оппман Евгений Максимилианович (1883-1938 гг.), командир корабля;
- Василевский Михаил Васильевич (1906-1938 гг.), помощник командира;
- Крестов Леонтий Деомидович (1909-1938 гг.), ведущий инженер, пилот;
- Никитин Сергей Васильевич (1905-1938 гг.), пилот;
- Платонов Василий Георгиевич (1910-1938 гг.), корабельный инженер;
- Жеглов Иосиф Иванович (1897-1938 гг.), старший бортмеханик;
- Сидоров Владимир Алексеевич (1908-1938 гг.), бортрадист "
адрес: Лужнецкий пр., д. 2, Новодевичье кладбище, колумбарий, секция 4

(к схеме № 9)

Граница территории объекта культурного наследия регионального значения (памятника) проходит по границе участка на юго-запад (литеры А-Б), далее на северо-запад (литеры Б-В), далее на юго-запад (литеры В-Г), далее на северо-запад (литеры Г-Д), далее на северо-восток (литеры Д-Е), далее на северо-запад (литеры Е-Ж), далее на северо-восток (литеры Ж-З), далее на юго-восток (литеры З-А).

Координаты характерных (поворотных) точек границы территории объекта культурного наследия в местной системе координат (МСК)

X	Y
3503.49	6542.86
3502.79	6541.59
3504.21	6540.80
3503.78	6539.95
3508.18	6537.51
3508.68	6538.44
3509.77	6539.08
3510.41	6539.08
3508.74	6540.00
3508.59	6540.52
3506.01	6541.95
3505.37	6541.83

10. Описание границы территории объекта культурного наследия регионального значения "Жилой дом, 1936 г., архитектор В.Н. Владимиров. Здесь жил авиаконструктор Н.Н.Поликарпов" адрес: Малый Патриарший пер., д. 5, стр. 1

(к схеме № 10)

Граница территории объекта культурного наследия регионального значения (памятника) проходит на юго-восток вдоль Мал. Патриаршего переулка по отмостке здания 5 строения 1 по Мал. Патриаршему переулку (литеры А-Б), затем идет на юго-запад по торцевому фасаду здания 5 строения 1 по Мал. Патриаршему переулку (литеры Б-В), далее поворачивает на северо-запад и идет по заднему фасаду здания 5 строения 1 по Мал. Патриаршему переулку (литеры В-Г), затем проходит на северо-восток по торцевому фасаду здания 5 строения 1 по Мал. Патриаршему переулку (литеры Г-А).

Координаты характерных (поворотных) точек границы территории объекта культурного наследия в местной системе координат (МСК)

X	Y
5847.70	10701.85
5843.15	10707.10
5826.55	10727.50
5825.23	10726.41
5814.15	10739.30
5804.24	10749.68
5805.88	10751.05
5811.15	10755.30
5812.35	10753.90
5815.75	10756.70
5816.83	10757.70
5824.48	10748.30
5825.15	10748.90
5831.90	10741.05
5836.35	10735.90
5835.57	10735.12
5857.03	10709.54
5855.95	10708.65

11. Описание границы территории объекта культурного наследия регионального значения "Ансамбль жилых домов, середина XIX в., архитектор А.П. Белоярцев, 1930-1940 гг., архитектор Д.Д. Булгаков: - Жилой дом, 1930-1940 гг., архитектор Д.Д. Булгаков; - Жилой дом, середина XIX в., архитектор А.П. Белоярцев, 1930-1940 гг., архитектор Д.Д. Булгаков; - Жилой дом, 1930-1940 гг., архитектор Д.Д. Булгаков" адрес: Мира просп., д. 7, стр. 1; д. 9, стр. 1; д. 11

(к схеме № 11)

Граница территории объекта культурного наследия регионального значения (ансамбля) проходит с юга на север по линии застройки проспекта Мира, включая фасады строения 1 дома 7, строения 1 дома 9 и дома 11 (литеры А-Б-В), далее пересекает квартал на запад вдоль фасада дома 11 до линии застройки Гиляровского пер. (литеры В-Г), далее по линии застройки Гиляровского пер. по фасаду дома 11 (литеры Г-Д), далее на восток до литеры Е (литеры Д-Е), далее на юг, включая фасад строения 1 дома 9 до угла строения 2 дома 6 (литеры Е-Ж), далее на восток вдоль фасада строения 1 дома 9 до литеры З (литеры Ж-З), далее на юг вдоль фасадов строения 1 дома 9 и строения 1 дома 7 до литеры И (литеры З-И), далее на восток по фасаду строения 1 дома 7 до линии застройки проспекта Мира (литеры И-А).

Координаты характерных (поворотных) точек границы территории объекта культурного наследия в местной системе координат (МСК)

X	Y
8395.5750	12010.6500
8393.6530	12093.0920
8393.0320	12126.0270
8300.7160	12126.5400
8300.7160	12096.2296
8344.4400	12096.8872
8346.1060	12077.3030
8346.3980	12062.1620
8375.5562	12064.0051
8377.5639	12010.3714

12. Описание границы территории объекта культурного наследия регионального значения " Городская усадьба Морозовых, конец XVIII в. - XIX в.: - Главный дом, конец XVIII - начало XIX в., 1842 г., 1898 г." адрес: ул. Николоямская, д. 47

(к схеме № 12)

Граница территории объекта культурного наследия регионального значения (памятника) пересекает квартал в современном направлении до пересечения с Шелапутинским переулком (литеры А-Б), далее проходит по красной линии Шелапутинского переулка до пересечения с Николоямской улицей (литеры Б-В-Г), далее следует по красной линии Николоямской улицы, в том числе вдоль фасада объекта (литеры Г-А).

Координаты характерных (поворотных) точек границы территории объекта культурного наследия в местной системе координат (МСК)

X	Y
10375.11	8920.83
10382.71	8919.18
10410.17	8914.81
10414.55	8914.43
10415.27	8914.84
10416.03	8916.06
10416.27	8916.71
10418.69	8927.61
10423.56	8949.15
10424.88	8956.84
10424.76	8960.06
10423.80	8962.35
10422.16	8963.69
10419.62	8964.94
10405.00	8972.85
10388.28	8982.18
10378.85	5953.95
10377.87	8949.93
10376.59	8944.73
10375.96	8942.13
10373.79	8923.86
10374.15	8922.20
10375.11	8920.83

13. Описание границы территории объекта культурного наследия регионального значения "Жилой дом Н.П. Баулина (в основе палаты XVIII в.), 1820-е гг., 1880-е гг., архитектор Н.Д. Струков" адрес: ул. Николоямская, д. 52, стр. 1

(к схеме № 13)

Граница территории объекта культурного наследия регионального значения (памятника) проходит от красной линии Николоямского тупика по линии застройки Николоямской улицы по фасадам строений 2 и 1 (литеры А-Б), далее пересекает квартал на юг вдоль восточных фасадов строений 1 и 3 (литеры Б-В), далее на запад до юго-восточного угла строения 4 (литеры В-Г), далее на запад вдоль южных фасадов строений 4 и 2 (литеры Г-Д), далее на север по линии застройки Николоямского тупика по западному фасаду строения 2 (литеры Д-А).

Координаты характерных (поворотных) точек границы территории объекта культурного наследия в местной системе координат (МСК)

X	Y
10309.91	8914.24
10331.47	8911.30
10339.27	8910.02
10371.21	8905.35
10373.52	8904.98
10373.30	8902.71
10372.27	8892.34
10372.21	8884.62
10372.20	8883.03
10374.44	8863.44
10367.33	8862.61
10347.53	8860.66
10340.15	8861.56
10333.20	8862.52
10325.77	8863.54
10303.44	8866.53
10303.79	8869.21
10305.59	8882.49
10306.21	8887.04

14. Описание границы территории объекта культурного наследия регионального значения "Доходный дом А.Г. Заварской, 1912 г., архитекторы И.Г. Кондратенко, С.А. Дорошенко" адрес: Потаповский пер., д. 12

(к схеме № 14)

Граница территории объекта культурного наследия регионального значения (памятника), проходит на север по забору (литеры А-Б), затем поворачивает на запад вдоль трансформаторной подстанции (литеры Б-В), далее снова идет на север вдоль трансформаторной подстанции (литеры В-Г), после проходит на восток до забора (литеры Г-Д), затем вдоль забора идет на север (литеры Д-Е), по внутридворовой территории на восток до Потаповского переулка (литеры Е-Ж), далее идет на юг вдоль фасада дома 12 Потаповского переулка (литеры Ж-З), затем поворачивает на запад вдоль фасада дома 12 Потаповского переулка и идет по внутридворовой территории (литеры З-А).

Координаты характерных (поворотных) точек границы территории объекта культурного наследия в местной системе координат (МСК)

X	Y
8953.93	10319.68
8976.00	10320.15
8993.75	10320.35
8993.40	10329.15
8992.40	10342.55
8992.25	10347.75
8992.10	10352.35
8976.05	10352.15
8974.85	10352.15
8951.58	10351.94
8951.75	10339.23
8945.22	10338.67
8945.19	10333.36
8945.48	10328.62
8951.81	10329.07
8953.61	10328.79
8953.93	10319.68

15. Описание границы территории объекта культурного наследия регионального значения "Доходный дом М.И. Мишина, 1869 г., 1902-1903 гг., архитектор И.Т. Барютин" адрес: ул. Мясницкая, д. 18, стр. 1

(к схеме № 15)

Граница объекта культурного наследия регионального значения (памятника) проходит на северо-восток вдоль улицы Мясницкой по северо-западному фасаду здания 18 строения 1 по улице Мясницкой (литеры А-Б), далее идет на юго-восток по северо-восточному фасаду здания 18 строения 1 по улице Мясницкой (литеры Б-В), затем проходит на юго-запад по внутридворовой территории (литеры В-Г), далее следует на юго-восток (литеры Г-Д), затем поворачивает на юго-запад (литеры Д-Е), далее идет на северо-запад по юго-западному фасаду здания 18 строения 1 по улице Мясницкой (литеры Е-А).

Координаты характерных (поворотных) точек границы территории объекта культурного наследия в местной системе координат (МСК)

X	Y
8422.35	10479.41
8442.95	10502.68
8455.55	10490.84
8461.38	10485.68
8451.67	10475.19
8452.30	10474.73
8455.63	10471.31
8444.12	10457.63
8440.44	10460.42
8434.09	10465.98
8433.68	10465.51
8426.93	10469.61
8427.82	10470.93
8426.24	10472.40
8427.32	10474.67
8422.83	10478.21
8422.35	10479.41

16. Описание границы территории объекта культурного наследия регионального значения "Садовый павильон с садом, 1911 г., архитектор К.Ф. Буров " адрес: Сивцев Вражек пер., д. 42, стр. 5

(к схеме № 16)

Граница территории объекта культурного наследия регионального значения (памятника) проходит с запада на восток по линии ограды по переулку Сивцев Вражек (литеры А-Б), далее граница поворачивает на север и проходит до литеры В (литеры Б-В), далее на юго-восток (литеры В-Г), далее на север до литеры Д (литеры Г-Д), далее граница территории идет на юго-восток, включая северный фасад строения 5 дома 42 по переулку Сивцев Вражек (литеры Д-Е), и идет на юг по линии ограды, отделяющей сад от внутриквартального проезда (литеры Е-А).

Координаты характерных (поворотных) точек границы территории объекта культурного наследия в местной системе координат (МСК)

X	Y
5492.4540	8863.4150
5500.4410	8846.0120
5502.8800	8841.7290
5504.9580	8840.7910
5506.5070	8840.6680
5509.5230	8841.3210
5559.6300	8865.5100
5554.0400	8877.1900
5547.4471	8889.9928
5544.1340	8888.2730
5530.2330	8881.2530
5508.9800	8871.0600

17. Описание границы территории объекта культурного наследия регионального значения "Доходный дом О.С. Петровской, 1911-1913 гг., арх. Д.М. Челищев, надстроен в 1940-е гг. Здесь проживал архитектор Д.М. Челищев (№ 5), квартиру А.Р. Изрядновой (№ 14) в 1920-е гг. посещал поэт С.А. Есенин" адрес: Сивцев Вражек пер., д. 44/28

(к схеме № 17)

Граница территории объекта культурного наследия регионального значения (памятника) проходит с запада на восток по капитальной стене, разделяющей дом 44/28 по переулку Сивцев Вражек и дом 30 по Денежному переулку (литеры А-Б), далее поворачивает на юг и проходит до юго-восточного угла дома 44/28 по переулку Сивцев Вражек, включая его восточную капитальную стену (литеры Б-В), далее граница идет на запад по фасаду дома 44/28, выходящему на переулок Сивцев Вражек до литеры Г (литеры В-Г), далее граница территории идет по фасаду дома 44/28, выходящему на Денежный переулок до литеры А (литеры Г-А).

Координаты характерных (поворотных) точек границы территории объекта культурного наследия в местной системе координат (МСК)

X	Y
5568.7080	8901.8990
5574.2987	8904.6244
5577.9006	8906.3802
5579.2684	8903.8297
5586.2440	8906.9640
5598.8750	8912.6560
5600.7933	8913.7461
5602.2760	8910.9210
5605.3250	8903.5040
5610.8690	8890.0210
5580.7580	8876.5460
5570.9900	8897.1300

18. Описание границы территории объекта культурного наследия регионального значения "Доходный дом А.Д. Сидамон-Эристова, 1912 г., архитектор В.А. Величкин, конец 1930-х гг. Здесь жили видные советские военачальники" адрес: ул. Малая Бронная, д. 31/13

(к схеме № 18)

Граница территории объекта культурного наследия регионального значения (памятника) проходит на юго-восток вдоль Малой Бронной улицы (литеры А-Б), далее идет на юго-запад вдоль Ермолаевского переулка (литеры Б-В), затем следует на северо-запад по внутридворовой территории (литеры В-Г), далее проходит на северо-восток по внутридворовой территории (литеры Г-Д), затем идет на северо-запад по внутридворовой территории (литеры Д-Е), следует на северо-восток по внутридворовой территории (литеры Е-А).

Координаты характерных (поворотных) точек границы территории объекта культурного наследия в местной системе координат (МСК)

X	Y
5834.71	10898.61
5823.03	10908.24
5821.58	10909.45
5821.22	10909.71
5838.43	10930.01
5832.24	10936.05
5846.65	10950.50
5848.45	10948.50
5859.09	10936.74
5863.03	10932.38
5859.77	10928.50

19. Описание границы территории объекта культурного наследия регионального значения "Общежитие Московского авиационного института, 1930 г., архитектор Н.Я. Колли, гражданский инженер И.И. Кондаков" адрес: ул. Панфилова, д. 20, стр. 1

(к схеме № 19)

Граница территории объекта культурного наследия регионального значения (памятника) проходит на восток по забору (литеры А-Б), далее идет на юг по внутридворовой территории (литеры Б-В), затем поворачивает на запад и проходит по внутридворовой территории (литеры В-Г), далее следует на северо-запад вдоль улицы Панфилова (литеры Г-А).

Координаты характерных (поворотных) точек границы территории объекта культурного наследия в местной системе координат (МСК)

X	Y
358.47	15687.73
329.25	15700.21
-314.64	15705.55
-312.04	15706.32
-294.45	15710.75
-281.87	15713.17
-263.71	15715.20
-246.82	15715.96
-241.11	15711.39
-237.42	15710.75
-271.99	15705.26
-217.31	15709.22
-203.58	15704.69
-203.01	15702.75
-188.02	15692.21
-193.17	15607.88
-195.09	15594.00
-243.34	15601.07
-254.08	15603.80
-281.04	15597.64
-308.30	15586.36
-358.47	15687.73

Приложение 4
к постановлению Правительства Москвы
от 22 апреля 2014 г. N 202-ПП

Режимы использования земельных участков, расположенных в границах территорий объектов культурного наследия регионального значения

1. Режим использования земельных участков, расположенных в границах территории объекта культурного наследия регионального значения "Дом деревянный, кон. XIX – нач. XX вв." адрес: 2-й Вышеславцев пер., д. 3 (схема № 1)

- запрещение капитального строительства, искажения традиционных характеристик эволюционно сложившейся композиции застройки исторического владения, изменения характеристик природного ландшафта, композиционно связанного с объектом культурного наследия;

- реставрация объектов культурного наследия, обеспечение неизменности облика и интерьера объекта культурного наследия в соответствии с особенностями данного объекта (предметом охраны), консервация и реставрация исторически ценных градоформирующих объектов, устранение диссонирующих объектов, озеленение и благоустройство территории в соответствии с согласованным в установленном порядке проектом реставрации и приспособления; обеспечение доступности объектов культурного наследия в целях их экспонирования, обеспечение сохранения традиционного визуального восприятия объекта культурного наследия с основных видовых точек и смотровых площадок; обеспечение мер сохранности объекта культурного наследия, его пожарной безопасности, защиты от динамических воздействий;

- реконструкция инженерных сетей и дорог, не нарушающая целостность объектов культурного наследия и не создающая угрозы их повреждения, разрушения или уничтожения.

2. Режим использования земельных участков, расположенных в границах территории объекта культурного наследия регионального значения "Доходный дом В.К. и П.К. Микини, 1901 г., архитектор В.А. Властов, 1905 г., гражданский инженер П.К. Микини. Здесь в 1908-1911 гг. жил выдающийся русский философ Н.А. Бердяев" адрес: Армянский пер., д. 1/8, стр. 1 (схема № 2)

- запрещение капитального строительства, искажения традиционных характеристик эволюционно сложившейся композиции застройки исторического владения, изменения характеристик природного ландшафта, композиционно связанного с объектом культурного наследия;

- реставрация объектов культурного наследия, обеспечение неизменности облика и интерьера объекта культурного наследия в соответствии с особенностями данного объекта (предметом охраны), устранение диссонирующих объектов, озеленение и благоустройство территории в соответствии с согласованным в установленном порядке проектом реставрации и приспособления; обеспечение доступности объектов культурного наследия в целях их экспонирования, обеспечение сохранения традиционного визуального восприятия объекта культурного наследия с основных видовых точек и смотровых площадок; обеспечение мер сохранности объекта культурного наследия, его пожарной безопасности, защиты от динамических воздействий;

- реконструкция инженерных сетей и дорог, не нарушающая целостность объектов культурного наследия и не создающая угрозы их повреждения, разрушения или уничтожения.

3. Режим использования земельных участков, расположенных в границах территории объекта культурного наследия регионального значения "Жилой дом, 1947 г., архитектор Смирнов" адрес: Ермолаевский пер., д. 13, стр. 4 (схема № 3)

- сохранение объекта культурного наследия посредством проведения направленных на обеспечение его физической сохранности ремонтно-реставрационных работ, в том числе работ по консервации, ремонту, реставрации памятника или ансамбля, приспособлению для современного использования, а также научно-исследовательских, изыскательских, проектных и производственных работ, научно-методического руководства, технического и авторского надзора на основании письменного разрешения и задания на проведение работ по сохранению объекта культурного наследия, в соответствии с документацией, согласованной органом исполнительной власти, уполномоченным в области охраны объектов культурного наследия. В случае если при проведении работ по сохранению объекта культурного наследия затрагиваются конструктивные и другие характеристики надежности и безопасности данного объекта культурного наследия, такие работы проводятся в соответствии с требованиями Федерального закона от 25 июня 2002 г. № 73-ФЗ и Градостроительного кодекса Российской Федерации;
- запрещение или ограничение движения транспортных средств на территории объекта культурного наследия, в случае если движение транспортных средств создает угрозу нарушения его целостности и сохранности;
- консервация и ремонт исторически ценных градоформирующих объектов с применением методов реставрации, направленных на сохранение и восстановление утраченных элементов фасадов и интерьеров;
- снос диссонирующих объектов;
- работы по озеленению и благоустройству территории;
- обеспечение мер пожарной безопасности объекта культурного наследия;
- обеспечение мер экологической безопасности объекта культурного наследия;
- защита объекта культурного наследия от динамических воздействий;
- работы по прокладке и реконструкции дорожных и инженерных коммуникаций, земляные, землеустроительные, мелиоративные и иные работы, не нарушающие целостность объекта культурного наследия и не создающую угрозы его повреждения, разрушения или уничтожения, угрозы пожара, проведение археологических работ;
- освоение подземного пространства и его допустимые параметры определяются проектом приспособления объекта культурного наследия к современному использованию при условии отсутствия негативного влияния на сохранность данного объекта культурного наследия в его исторической среде, а также отсутствия опасности для жизни или здоровья человека и окружающей среды.

В рамках данного режима запрещается размещение рекламы, временных построек, киосков, проч.

4. Режим использования земельных участков, расположенных в границах территории объекта культурного наследия регионального значения "Жилой дом Генерального штаба Вооруженных сил СССР ("Дом со львами"), 1945 г., архитекторы М.М. Дзисько, Н.И. Гайгаров" адрес: Ермолаевский пер., д. 9 (схема № 4)

- сохранение объекта культурного наследия посредством проведения направленных на обеспечение его физической сохранности ремонтно-реставрационных работ, в том числе работ по консервации, ремонту, реставрации памятника или ансамбля, приспособлению для современного использования, а также научно-исследовательских, изыскательских, проектных и производственных работ, научно-методического руководства, технического и авторского надзора на основании письменного разрешения и задания на проведение работ по сохранению объекта культурного наследия, в соответствии с документацией, согласованной органом исполнительной власти, уполномоченным в области охраны объектов культурного наследия. В случае если при проведении работ по сохранению объекта культурного наследия затрагиваются конструктивные и другие характеристики надежности и безопасности данного объекта культурного наследия, такие работы проводятся в соответствии с требованиями Федерального закона от 25 июня 2002 г. № 73-ФЗ и Градостроительного кодекса Российской Федерации;
- запрещение или ограничение движения транспортных средств на территории объекта культурного наследия, в случае если движение транспортных средств создает угрозу нарушения его целостности и сохранности;
- консервация и ремонт исторически ценных градоформирующих объектов с применением методов реставрации, направленных на сохранение и восстановление утраченных элементов фасадов и интерьеров;
- снос диссонирующих объектов;
- работы по озеленению и благоустройству территории;
- обеспечение мер пожарной безопасности объекта культурного наследия;
- обеспечение мер экологической безопасности объекта культурного наследия;
- защита объекта культурного наследия от динамических воздействий;
- работы по прокладке и реконструкции дорожных и инженерных коммуникаций, земляные, землеустроительные, мелиоративные и иные работы, не нарушающие целостность объекта культурного наследия и не создающую угрозы его повреждения, разрушения или уничтожения, угрозы пожара, проведение археологических работ;
- освоение подземного пространства и его допустимые параметры определяются проектом приспособления объекта культурного наследия к современному использованию при условии отсутствия негативного влияния на сохранность данного объекта культурного наследия в его исторической среде, а

также отсутствия опасности для жизни или здоровья человека и окружающей среды.

В рамках данного режима запрещается размещение рекламы, временных построек, киосков, проч.

5. Режим использования земельных участков, расположенных в границах территории объекта культурного наследия регионального значения "Городская усадьба В.Я. Лепешкиной, 1884 г., архитектор Б.В. Фрейденберг, 1888 г.: - Главный дом, 1884 г., архитектор Б.В.Фрейденберг; - Ограда, 1884 г., архитектор Б.В. Фрейденберг; - Ограда, 1888 г." адрес: ул. Знаменка, д. 10, стр. 1 (схема № 5)

- запрещение капитального строительства, искажения традиционных характеристик эволюционно сложившейся композиции застройки исторического владения, изменения характеристик природного ландшафта, композиционно связанного с объектом культурного наследия;

- реставрация объектов культурного наследия, обеспечение неизменности облика и интерьера объекта культурного наследия в соответствии с особенностями данного объекта (предметом охраны), устранение диссонирующих объектов, озеленение и благоустройство территории в соответствии с согласованным в установленном порядке проектом реставрации и приспособления; обеспечение доступности объектов культурного наследия в целях их экспонирования, обеспечение сохранения традиционного визуального восприятия объекта культурного наследия с основных видовых точек и смотровых площадок; обеспечение мер сохранности объекта культурного наследия, его пожарной безопасности, защиты от динамических воздействий;

- реконструкция инженерных сетей и дорог, не нарушающая целостность объектов культурного наследия и не создающая угрозы их повреждения, разрушения или уничтожения.

6. Режим использования земельных участков, расположенных в границах территории объекта культурного наследия регионального значения "Азовско-Донской банк, 1880-е гг., 1912-1914 гг., архитектор А.Н. Зелигсон" адрес: ул. Ильинка, д. 9, стр. 1 (часть) (схема № 6)

- запрещение капитального строительства, искажения традиционных характеристик эволюционно сложившейся композиции застройки исторического владения, изменения характеристик природного ландшафта, композиционно связанного с объектом культурного наследия;

- реставрация объектов культурного наследия, обеспечение неизменности облика и интерьера объекта культурного наследия в соответствии с особенностями данного объекта (предметом охраны), устранение диссонирующих объектов, озеленение и благоустройство территории в соответствии с согласованным в установленном порядке проектом реставрации и приспособления; обеспечение доступности объектов культурного наследия в целях их экспонирования, обеспечение сохранения традиционного визуального восприятия объекта культурного наследия с основных видовых точек и смотровых площадок; обеспечение мер сохранности объекта культурного наследия, его пожарной безопасности, защиты от динамических воздействий;

- реконструкция инженерных сетей и дорог, не нарушающая целостность объектов культурного наследия и не создающая угрозы их повреждения, разрушения или уничтожения.

7. Режим использования земельных участков, расположенных в границах территории объекта культурного наследия регионального значения "Санкт-Петербургский Международный коммерческий банк, 1910-1911 гг., арх. А.Э. Эрихсон" адрес: ул. Ильинка, д. 9, стр. 1 (часть) (схема № 7)

- запрещение капитального строительства, искажения традиционных характеристик эволюционно сложившейся композиции застройки исторического владения, изменения характеристик природного ландшафта, композиционно связанного с объектом культурного наследия;

- реставрация объектов культурного наследия, обеспечение неизменности облика и интерьера объекта культурного наследия в соответствии с особенностями данного объекта (предметом охраны), устранение диссонирующих объектов, озеленение и благоустройство территории в соответствии с согласованным в установленном порядке проектом реставрации и приспособления; обеспечение доступности объектов культурного наследия в целях их экспонирования, обеспечение сохранения традиционного визуального восприятия объекта культурного наследия с основных видовых точек и смотровых площадок; обеспечение мер сохранности объекта культурного наследия, его пожарной безопасности, защиты от динамических воздействий;

- реконструкция инженерных сетей и дорог, не нарушающая целостность объектов культурного наследия и не создающая угрозы их повреждения, разрушения или уничтожения.

8. Режим использования земельных участков, расположенных в границах территории объекта культурного наследия регионального значения "Торговый дом - Коммерческий банк "И.В. Юнкер и К", 1876 г., архитектор П.С. Кампиони, 1900-1908 гг., архитектор А.Э. Эрихсон, 1913-1915 гг., архитектор В.И. Ерамишанцев" адрес: ул. Кузнецкий Мост, д. 16/5 (схема № 8)

- запрещение капитального строительства, искажения традиционных характеристик эволюционно сложившейся композиции застройки исторического владения, изменения характеристик природного ландшафта, композиционно связанного с объектом культурного наследия;

- реставрация объектов культурного наследия, обеспечение неизменности облика и интерьера объекта культурного наследия в соответствии с особенностями данного объекта (предметом охраны), устранение диссонирующих объектов, озеленение и благоустройство территории в соответствии с согласованным в установленном порядке проектом реставрации и приспособления; обеспечение доступности объектов культурного наследия в целях их экспонирования, обеспечение сохранения традиционного визуального восприятия объекта культурного наследия с основных видовых точек и смотровых площадок; обеспечение мер сохранности объекта культурного наследия, его пожарной безопасности, защиты от динамических воздействий;

- реконструкция инженерных сетей и дорог, не нарушающая целостность объектов культурного наследия и не создающая угрозы их повреждения, разрушения или уничтожения.

9. Режим использования земельных участков, расположенных в границах территории объекта культурного наследия регионального значения "Братское захоронение членов экипажа дирижабля "СССР В-10", погибших 6 августа 1938 г.: - Оппман Евгений Максимилианович (1883-1938 гг.), командир корабля; - Василевский Михаил Васильевич (1906-1938 гг.), помощник командира; - Крестов Леонтий Деомидович (1909-1938 гг.), ведущий инженер, пилот; - Никитин Сергей Васильевич (1905-1938 гг.), пилот; - Платонов Василий Георгиевич (1910-1938 гг.), корабельный инженер; - Жеглов Иосиф Иванович (1897-1938 гг.), старший бортмеханик; - Сидоров Владимир Алексеевич (1908-1938 гг.), бортрадист " адрес: Лужнецкий пр., д. 2, Новодевичье кладбище, колумбарий, секция 4 (схема № 9)

- сохранение объекта культурного наследия посредством проведения направленных на обеспечение его физической сохранности ремонтно-реставрационных работ, в том числе работ по консервации, ремонту, реставрации памятника или ансамбля, приспособлению для современного использования, а также научно-исследовательских, изыскательских, проектных и производственных работ, научно-методического руководства, технического и авторского надзора на основании письменного разрешения и задания на проведение работ по сохранению объекта культурного наследия, в соответствии с документацией, согласованной органом исполнительной власти, уполномоченным в области охраны объектов культурного наследия. В случае если при проведении работ по сохранению объекта культурного наследия затрагиваются конструктивные и другие характеристики надежности и безопасности данного объекта культурного наследия, такие работы проводятся в соответствии с требованиями Федерального закона от 25 июня 2002 г. № 73-ФЗ и Градостроительного кодекса Российской Федерации;
- запрещение или ограничение движения транспортных средств на территории объекта культурного наследия, в случае если движение транспортных средств создает угрозу нарушения его целостности и сохранности;
- консервация и ремонт исторически ценных градоформирующих объектов с применением методов реставрации, направленных на сохранение и восстановление утраченных элементов фасадов и интерьеров;
- снос диссонирующих объектов;
- работы по озеленению и благоустройству территории;
- обеспечение мер пожарной безопасности объекта культурного наследия;
- обеспечение мер экологической безопасности объекта культурного наследия;
- защита объекта культурного наследия от динамических воздействий;
- работы по прокладке и реконструкции дорожных и инженерных коммуникаций, земляные, землеустроительные, мелиоративные и иные работы, не нарушающие целостность объекта культурного наследия и не создающую

угрозы его повреждения, разрушения или уничтожения, угрозы пожара, проведение археологических работ;

- освоение подземного пространства и его допустимые параметры определяются проектом приспособления объекта культурного наследия к современному использованию при условии отсутствия негативного влияния на сохранность данного объекта культурного наследия в его исторической среде, а также отсутствия опасности для жизни или здоровья человека и окружающей среды.

В рамках данного режима запрещается размещение рекламы, временных построек, киосков, проч.

10. Режим использования земельных участков, расположенных в границах территории объекта культурного наследия регионального значения "Жилой дом, 1936 г., архитектор В.Н. Владимиров. Здесь жил авиаконструктор Н.Н. Поликарпов" адрес: Малый Патриарший пер., д. 5, стр. 1 (схема № 10)

- сохранение объекта культурного наследия посредством проведения направленных на обеспечение его физической сохранности ремонтно-реставрационных работ, в том числе работ по консервации, ремонту, реставрации памятника или ансамбля, приспособлению для современного использования, а также научно-исследовательских, изыскательских, проектных и производственных работ, научно-методического руководства, технического и авторского надзора на основании письменного разрешения и задания на проведение работ по сохранению объекта культурного наследия, в соответствии с документацией, согласованной органом исполнительной власти, уполномоченным в области охраны объектов культурного наследия. В случае если при проведении работ по сохранению объекта культурного наследия затрагиваются конструктивные и другие характеристики надежности и безопасности данного объекта культурного наследия, такие работы проводятся в соответствии с требованиями Федерального закона от 25 июня 2002 г. № 73-ФЗ и Градостроительного кодекса Российской Федерации;
- запрещение или ограничение движения транспортных средств на территории объекта культурного наследия, в случае если движение транспортных средств создает угрозу нарушения его целостности и сохранности;
- консервация и ремонт исторически ценных градоформирующих объектов с применением методов реставрации, направленных на сохранение и восстановление утраченных элементов фасадов и интерьеров;
- снос диссонирующих объектов;
- работы по озеленению и благоустройству территории;
- обеспечение мер пожарной безопасности объекта культурного наследия;
- обеспечение мер экологической безопасности объекта культурного наследия;
- защита объекта культурного наследия от динамических воздействий;
- работы по прокладке и реконструкции дорожных и инженерных коммуникаций, земляные, землеустроительные, мелиоративные и иные работы, не нарушающие целостность объекта культурного наследия и не создающую угрозы его повреждения, разрушения или уничтожения, угрозы пожара, проведение археологических работ;
- освоение подземного пространства и его допустимые параметры определяются проектом приспособления объекта культурного наследия к современному использованию при условии отсутствия негативного влияния на сохранность данного объекта культурного наследия в его исторической среде, а

также отсутствия опасности для жизни или здоровья человека и окружающей среды.

В рамках данного режима запрещается размещение рекламы, временных построек, киосков, проч.

11. Режим использования земельных участков, расположенных в границах территории объекта культурного наследия регионального значения "Ансамбль жилых домов, середина XIX в., архитектор А.П. Белоярцев, 1930-1940 гг., архитектор Д.Д. Булгаков: - Жилой дом, 1930-1940 гг., архитектор Д.Д. Булгаков; - Жилой дом, середина XIX в., архитектор А.П. Белоярцев, 1930-1940 гг., архитектор Д.Д. Булгаков; - Жилой дом, 1930-1940 гг., архитектор Д.Д. Булгаков" адрес: Мира просп., д. 7, стр. 1; д. 9, стр. 1; д. 11 (схема № 11)

- запрещение капитального строительства, искажения традиционных характеристик эволюционно сложившейся композиции застройки исторического владения, изменения характеристик природного ландшафта, композиционно связанного с объектом культурного наследия;

- реставрация объектов культурного наследия, обеспечение неизменности облика и интерьера объекта культурного наследия в соответствии с особенностями данного объекта (предметом охраны), устранение диссонирующих объектов, озеленение и благоустройство территории в соответствии с согласованным в установленном порядке проектом реставрации и приспособления; обеспечение доступности объектов культурного наследия в целях их экспонирования, обеспечение сохранения традиционного визуального восприятия объекта культурного наследия с основных видовых точек и смотровых площадок; обеспечение мер сохранности объекта культурного наследия, его пожарной безопасности, защиты от динамических воздействий;

- реконструкция инженерных сетей и дорог, не нарушающая целостность объектов культурного наследия и не создающая угрозы их повреждения, разрушения или уничтожения.

12. Режим использования земельных участков, расположенных в границах территории объекта культурного наследия регионального значения "Городская усадьба Морозовых, конец XVIII в. - XIX в.: - Главный дом, конец XVIII - начало XIX в., 1842 г., 1898 г." адрес: ул. Николоямская, д. 47 (схема № 12)

- сохранение объекта культурного наследия посредством проведения направленных на обеспечение его физической сохранности ремонтно-реставрационных работ, в том числе работ по консервации, ремонту, реставрации памятника или ансамбля, приспособлению для современного использования, а также научно-исследовательских, изыскательских, проектных и производственных работ, научно-методического руководства, технического и авторского надзора на основании письменного разрешения и задания на проведение работ по сохранению объекта культурного наследия, в соответствии с документацией, согласованной органом исполнительной власти, уполномоченным в области охраны объектов культурного наследия. В случае если при проведении работ по сохранению объекта культурного наследия затрагиваются конструктивные и другие характеристики надежности и безопасности данного объекта культурного наследия, такие работы проводятся в соответствии с требованиями Федерального закона от 25 июня 2002 г. № 73-ФЗ и Градостроительного кодекса Российской Федерации;
- запрещение или ограничение движения транспортных средств на территории объекта культурного наследия, в случае если движение транспортных средств создает угрозу нарушения его целостности и сохранности;
- консервация и ремонт исторически ценных градоформирующих объектов с применением методов реставрации, направленных на сохранение и восстановление утраченных элементов фасадов и интерьеров;
- снос диссонирующих объектов;
- работы по озеленению и благоустройству территории;
- обеспечение мер пожарной безопасности объекта культурного наследия;
- обеспечение мер экологической безопасности объекта культурного наследия;
- защита объекта культурного наследия от динамических воздействий;
- работы по прокладке и реконструкции дорожных и инженерных коммуникаций, земляные, землеустроительные, мелиоративные и иные работы, не нарушающие целостность объекта культурного наследия и не создающую угрозы его повреждения, разрушения или уничтожения, угрозы пожара, проведение археологических работ;
- освоение подземного пространства и его допустимые параметры определяются проектом приспособления объекта культурного наследия к современному использованию при условии отсутствия негативного влияния на сохранность данного объекта культурного наследия в его исторической среде, а

также отсутствия опасности для жизни или здоровья человека и окружающей среды.

В рамках данного режима запрещается размещение рекламы, временных построек, киосков, проч.

13. Режим использования земельных участков, расположенных в границах территории объекта культурного наследия регионального значения "Жилой дом Н.П. Баулина (в основе палаты XVIII в.), 1820-е гг., 1880-е гг., архитектор Н.Д. Струков" адрес: ул. Николоямская, д. 52, стр. 1 (схема № 13)

- сохранение объекта культурного наследия посредством проведения направленных на обеспечение его физической сохранности ремонтно-реставрационных работ, в том числе работ по консервации, ремонту, реставрации памятника или ансамбля, приспособлению для современного использования, а также научно-исследовательских, изыскательских, проектных и производственных работ, научно-методического руководства, технического и авторского надзора на основании письменного разрешения и задания на проведение работ по сохранению объекта культурного наследия, в соответствии с документацией, согласованной органом исполнительной власти, уполномоченным в области охраны объектов культурного наследия. В случае если при проведении работ по сохранению объекта культурного наследия затрагиваются конструктивные и другие характеристики надежности и безопасности данного объекта культурного наследия, такие работы проводятся в соответствии с требованиями Федерального закона от 25 июня 2002 г. № 73-ФЗ и Градостроительного кодекса Российской Федерации;
- запрещение или ограничение движения транспортных средств на территории объекта культурного наследия, в случае если движение транспортных средств создает угрозу нарушения его целостности и сохранности;
- консервация и ремонт исторически ценных градоформирующих объектов с применением методов реставрации, направленных на сохранение и восстановление утраченных элементов фасадов и интерьеров;
- снос диссонирующих объектов;
- работы по озеленению и благоустройству территории;
- обеспечение мер пожарной безопасности объекта культурного наследия;
- обеспечение мер экологической безопасности объекта культурного наследия;
- защита объекта культурного наследия от динамических воздействий;
- работы по прокладке и реконструкции дорожных и инженерных коммуникаций, земляные, землеустроительные, мелиоративные и иные работы, не нарушающие целостность объекта культурного наследия и не создающую угрозы его повреждения, разрушения или уничтожения, угрозы пожара, проведение археологических работ;
- освоение подземного пространства и его допустимые параметры определяются проектом приспособления объекта культурного наследия к современному использованию при условии отсутствия негативного влияния на сохранность данного объекта культурного наследия в его исторической среде, а также отсутствия опасности для жизни или здоровья человека и окружающей

среды.

В рамках данного режима запрещается размещение рекламы, временных построек, киосков, проч.

14. Режим использования земельных участков, расположенных в границах территории объекта культурного наследия регионального значения "Доходный дом А.Г. Заварской, 1912 г., архитекторы И.Г. Кондратенко, С.А. Дорошенко" адрес: Потаповский пер., д. 12 (схема № 14)

- запрещение капитального строительства, искажения традиционных характеристик эволюционно сложившейся композиции застройки исторического владения, изменения характеристик природного ландшафта, композиционно связанного с объектом культурного наследия;

- реставрация объектов культурного наследия, обеспечение неизменности облика и интерьера объекта культурного наследия в соответствии с особенностями данного объекта (предметом охраны), устранение диссонирующих объектов, озеленение и благоустройство территории в соответствии с согласованным в установленном порядке проектом реставрации и приспособления; обеспечение доступности объектов культурного наследия в целях их экспонирования, обеспечение сохранения традиционного визуального восприятия объекта культурного наследия с основных видовых точек и смотровых площадок; обеспечение мер сохранности объекта культурного наследия, его пожарной безопасности, защиты от динамических воздействий;

- реконструкция инженерных сетей и дорог, не нарушающая целостность объектов культурного наследия и не создающая угрозы их повреждения, разрушения или уничтожения.

15. Режим использования земельных участков, расположенных в границах территории объекта культурного наследия регионального значения "Доходный дом М.И. Мишина, 1869 г., 1902-1903 гг., архитектор И.Т. Барютин" адрес: ул. Мясницкая, д. 18, стр. 1 (схема № 15)

- запрещение капитального строительства, искажения традиционных характеристик эволюционно сложившейся композиции застройки исторического владения, изменения характеристик природного ландшафта, композиционно связанного с объектом культурного наследия;

- реставрация объектов культурного наследия, обеспечение неизменности облика и интерьера объекта культурного наследия в соответствии с особенностями данного объекта (предметом охраны), устранение диссонирующих объектов, озеленение и благоустройство территории в соответствии с согласованным в установленном порядке проектом реставрации и приспособления; обеспечение доступности объектов культурного наследия в целях их экспонирования, обеспечение сохранения традиционного визуального восприятия объекта культурного наследия с основных видовых точек и смотровых площадок; обеспечение мер сохранности объекта культурного наследия, его пожарной безопасности, защиты от динамических воздействий;

- реконструкция инженерных сетей и дорог, не нарушающая целостность объектов культурного наследия и не создающая угрозы их повреждения, разрушения или уничтожения.

16. Режим использования земельных участков, расположенных в границах территории объекта культурного наследия регионального значения "Садовый павильон с садом, 1911 г., архитектор К.Ф. Буров" адрес: Сивцев Вражек пер., д. 42, стр. 5 (схема № 16)

- запрещение капитального строительства, искажения традиционных характеристик эволюционно сложившейся композиции застройки исторического владения, изменения характеристик природного ландшафта, композиционно связанного с объектом культурного наследия;

- реставрация объектов культурного наследия, обеспечение неизменности облика и интерьера объекта культурного наследия в соответствии с особенностями данного объекта (предметом охраны), устранение диссонирующих объектов, озеленение и благоустройство территории в соответствии с согласованным в установленном порядке проектом реставрации и приспособления; обеспечение доступности объектов культурного наследия в целях их экспонирования, обеспечение сохранения традиционного визуального восприятия объекта культурного наследия с основных видовых точек и смотровых площадок; обеспечение мер сохранности объекта культурного наследия, его пожарной безопасности, защиты от динамических воздействий;

- реконструкция инженерных сетей и дорог, не нарушающая целостность объектов культурного наследия и не создающая угрозы их повреждения, разрушения или уничтожения.

17. Режим использования земельных участков, расположенных в границах территории объекта культурного наследия регионального значения "Доходный дом О.С. Петровской, 1911-1913 гг., арх. Д.М. Челищев, надстроен в 1940-е гг. Здесь проживал архитектор Д.М. Челищев (№ 5), квартиру А.Р. Изрядновой (№ 14) в 1920-е гг. посещал поэт С.А. Есенин" адрес: Сивцев Вражек пер., д. 44/28 (схема № 17)

- запрещение капитального строительства, искажения традиционных характеристик эволюционно сложившейся композиции застройки исторического владения, изменения характеристик природного ландшафта, композиционно связанного с объектом культурного наследия;

- реставрация объектов культурного наследия, обеспечение неизменности облика и интерьера объекта культурного наследия в соответствии с особенностями данного объекта (предметом охраны), устранение диссонирующих объектов, озеленение и благоустройство территории в соответствии с согласованным в установленном порядке проектом реставрации и приспособления; обеспечение доступности объектов культурного наследия в целях их экспонирования, обеспечение сохранения традиционного визуального восприятия объекта культурного наследия с основных видовых точек и смотровых площадок; обеспечение мер сохранности объекта культурного наследия, его пожарной безопасности, защиты от динамических воздействий;

- реконструкция инженерных сетей и дорог, не нарушающая целостность объектов культурного наследия и не создающая угрозы их повреждения, разрушения или уничтожения.

18. Режим использования земельных участков, расположенных в границах территории объекта культурного наследия регионального значения "Доходный дом А.Д. Сидамон-Эристова, 1912 г., архитектор В.А. Величкин, конец 1930-х гг. Здесь жили видные советские военачальники" адрес: ул. Малая Бронная, д. 31/13 (схема № 18)

- сохранение объекта культурного наследия посредством проведения направленных на обеспечение его физической сохранности ремонтно-реставрационных работ, в том числе работ по консервации, ремонту, реставрации памятника или ансамбля, приспособлению для современного использования, а также научно-исследовательских, изыскательских, проектных и производственных работ, научно-методического руководства, технического и авторского надзора на основании письменного разрешения и задания на проведение работ по сохранению объекта культурного наследия, в соответствии с документацией, согласованной органом исполнительной власти, уполномоченным в области охраны объектов культурного наследия. В случае если при проведении работ по сохранению объекта культурного наследия затрагиваются конструктивные и другие характеристики надежности и безопасности данного объекта культурного наследия, такие работы проводятся в соответствии с требованиями Федерального закона от 25 июня 2002 г. № 73-ФЗ и Градостроительного кодекса Российской Федерации;
- запрещение или ограничение движения транспортных средств на территории объекта культурного наследия, в случае если движение транспортных средств создает угрозу нарушения его целостности и сохранности;
- консервация и ремонт исторически ценных градоформирующих объектов с применением методов реставрации, направленных на сохранение и восстановление утраченных элементов фасадов и интерьеров;
- снос диссонирующих объектов;
- работы по озеленению и благоустройству территории;
- обеспечение мер пожарной безопасности объекта культурного наследия;
- обеспечение мер экологической безопасности объекта культурного наследия;
- защита объекта культурного наследия от динамических воздействий;
- работы по прокладке и реконструкции дорожных и инженерных коммуникаций, земляные, землеустроительные, мелиоративные и иные работы, не нарушающие целостность объекта культурного наследия и не создающую угрозы его повреждения, разрушения или уничтожения, угрозы пожара, проведение археологических работ;
- освоение подземного пространства и его допустимые параметры определяются проектом приспособления объекта культурного наследия к современному использованию при условии отсутствия негативного влияния на

сохранность данного объекта культурного наследия в его исторической среде, а также отсутствия опасности для жизни или здоровья человека и окружающей среды.

В рамках данного режима запрещается размещение рекламы, временных построек, киосков, проч.

19. Режим использования земельных участков, расположенных в границах территории объекта культурного наследия регионального значения "Общежитие Московского авиационного института, 1930 г., архитектор Н.Я. Колли, гражданский инженер И.И. Кондаков"
адрес: ул. Панфилова, д. 20, стр. 1
(схема № 19)

- запрещение капитального строительства, искажения традиционных характеристик эволюционно сложившейся композиции застройки исторического владения, изменения характеристик природного ландшафта, композиционно связанного с объектом культурного наследия;

- реставрация объектов культурного наследия, обеспечение неизменности облика и интерьера объекта культурного наследия в соответствии с особенностями данного объекта (предметом охраны), устранение диссонирующих объектов, озеленение и благоустройство территории в соответствии с согласованным в установленном порядке проектом реставрации и приспособления; обеспечение доступности объектов культурного наследия в целях их экспонирования, обеспечение сохранения традиционного визуального восприятия объекта культурного наследия с основных видовых точек и смотровых площадок; обеспечение мер сохранности объекта культурного наследия, его пожарной безопасности, защиты от динамических воздействий;

- реконструкция инженерных сетей и дорог, не нарушающая целостность объектов культурного наследия и не создающая угрозы их повреждения, разрушения или уничтожения.

Верно:

АППАРАТ МЭРА И ПРАВИТЕЛЬСТВА МОСКВЫ
Протокольный отдел Правительства Москвы
5