

**УПРАВЛЕНИЕ ПО ОХРАНЕ ОБЪЕКТОВ КУЛЬТУРНОГО НАСЛЕДИЯ  
КАЛУЖСКОЙ ОБЛАСТИ**

---

**ПРИКАЗ**

От 05 марта 2018 года

№ 53

**О включении в единый государственный реестр объектов культурного наследия (памятников истории и культуры) народов Российской Федерации выявленных объектов культурного наследия «Ансамбль железнодорожного вокзала: здание железнодорожного вокзала; здание железнодорожной службы», нач. 1900-х гг., «Служба северная ансамбля железнодорожного вокзала», нач. 1900-х гг.**

В соответствии с Федеральным законом «Об объектах культурного наследия (памятниках истории и культуры) народов Российской Федерации», Законом Калужской области «Об объектах культурного наследия (памятниках истории и культуры) народов Российской Федерации, расположенных на территории Калужской области», постановлением Правительства Калужской области от 26.08.2015 № 481 «О создании управления по охране объектов культурного наследия Калужской области» (в ред. постановлений Правительства Калужской области от 31.08.2017 № 499, от 29.01.2018 № 56), актом государственной историко-культурной экспертизы от 28 августа 2017 года по обоснованию включения в единый государственный реестр объектов культурного наследия и определению категории историко-культурного значения выявленных объектов культурного наследия «Ансамбль железнодорожного вокзала: здание железнодорожного вокзала; здание железнодорожной службы», нач. 1900-х гг., «Служба северная ансамбля железнодорожного вокзала», нач. 1900-х гг., находящихся по адресу: г. Калуга, пл. Вокзальная, д. 3 (подготовлен экспертом, аттестованным Министерством культуры Российской Федерации, И.Ю. Яровым)

**ПРИКАЗЫВАЮ:**

1. Включить выявленный объект культурного наследия «Ансамбль железнодорожного вокзала», нач. 1900-х гг., расположенный по адресу: Калужская область, г. Калуга, пл. Вокзальная, д. 3, и выявленные объекты культурного наследия в его составе, согласно приложению № 1 к настоящему приказу, в единый государственный реестр объектов культурного наследия (памятников истории и культуры) народов Российской Федерации в качестве объектов культурного наследия регионального значения с наименованием «Ансамбль железнодорожного вокзала: вокзал, служба северная, служба южная», нач. 1900-х гг.

2. Утвердить предмет охраны указанных в приложении № 1 к настоящему приказу объектов культурного наследия регионального значения согласно приложениям № 2, 2.1, 2.2, 2.3 к настоящему приказу.

3. Утвердить границы территории указанных в приложении № 1 к настоящему приказу объектов культурного наследия регионального значения согласно приложениям № 3, 3.1, 3.2, 3.3 к настоящему приказу (текстовое описание с перечнем координат характерных точек) и приложениям № 4, 4.1, 4.2, 4.3 (графическое описание) к настоящему приказу.

4. Утвердить режим использования территории указанных в приложении № 1 объектов культурного наследия регионального значения согласно приложению № 5 к настоящему приказу.

5. Настоящий приказ вступает в силу по истечении десяти дней после его официального опубликования.

**Начальник управления**  
**Рег. № 7545 от 15.03.2018 г.**

**Е.Е. Чудаков**

**Выявленные объекты культурного наследия, включаемые  
в единый государственный реестр объектов культурного наследия  
(памятников истории и культуры) народов Российской Федерации  
в качестве объектов культурного наследия регионального значения**

<b>Наименование</b>	<b>Дата</b>	<b>Адрес</b>	<b>Категория</b>	<b>Вид</b>
Ансамбль железнодорожного вокзала	нач. 1900-х гг.	г. Калуга, пл. Вокзальная, д. 3	Регионального значения	Ансамбль
Вокзал	нач. 1900-х гг.	г. Калуга, пл. Вокзальная, д. 3	Регионального значения	Памятник
Служба северная	нач. 1900-х гг.	г. Калуга, пл. Вокзальная, д. 3	Регионального значения	Памятник
Служба южная	нач. 1900-х гг.	г. Калуга, пл. Вокзальная, д. 3	Регионального значения	Памятник

**Описание особенностей объекта культурного наследия регионального значения «Ансамбль железнодорожного вокзала», нач. 1900-х гг., являющихся основаниями для включения его в реестр и подлежащих обязательному сохранению (предмет охраны объекта культурного наследия)**

**Предметом охраны объекта культурного наследия являются:**

- градостроительная характеристика ансамбля, определяющего облик и организацию железнодорожного пространства северной части г. Калуги и Вокзальной площади;
- симметричная объемно-пространственная композиция ансамбля, на оси которой, ориентированной перпендикулярно железнодорожным путям, расположены вокзал, вытянутый вдоль путей, а на флангах северная и южная службы.

**Описание особенностей объекта культурного наследия  
регионального значения «Вокзал», нач. 1900-х гг., являющихся основаниями  
для включения его в реестр и подлежащих обязательному сохранению  
(предмет охраны объекта культурного наследия)**

**Предметом охраны объекта культурного наследия являются:**

симметричная объемно-пространственная композиция здания вокзала, включающего 2 этажа, антресоль, подвал и имеющего 3-частную структуру из 3 основных объемов, которые выделяются ризалитами и высотой, промежуточных, частично пониженных объемов и фланговых пониженных объемов; скатные кровли объемов; количество, осевое расположение, габариты и форма оконных и дверных проемов с прямыми и арочными перемычками; материал капитальных стен – кирпич; композиционные решения и оформление фасадов, включая угловые и членящие их пилястры, ленточный руст 1 этажа и антресоли, простые междуэтажные и профилированные венчающие карнизы с дентикулами, аттики и тумбы на углах объемов, арочные и полукруглые проемы в архивольтах на импостах и полуколоннах, пояски, связывающие импосты и капители полуколонн, перекинутые на пилястры, замки архивольтов, прямоугольные проемы, в т. ч. окна с веерными замками, подвышения средних частей венчающих антаблементов с аркатурными поясами, аттики, в т. ч. центральные аттики в виде портиков, обрамляющих чердачное окно, парапеты из металлических решеток; штукатурка и побелка деталей фасадного декора стен, первоначально имевших поверхности в лицевой кладке кирпича; пространственно-планировочная структура интерьера, определяемая в основном поперечными капитальными стенами, соответствующими ризалитам, образующими на 1 этаже анфилады просторных помещений для пассажиров и вместе с перегородками меньшие служебные помещения на всех этажах; классицистическое оформление интерьеров, включающее филенчатые лопатки, импосты, карнизы, архивольты, полукруглые филенки, коробовые перемычки.

**Описание особенностей объекта культурного наследия  
регионального значения «Служба северная», нач. 1900-х гг., являющихся  
основаниями для включения его в реестр и подлежащих обязательному  
сохранению (предмет охраны объекта культурного наследия)**

**Предметом охраны объекта культурного наследия являются:**

объемная композиция простого, протяженного здания северной службы, перекрытого вальмовой кровлей; количество, осевое расположение, габариты и арочная форма входных проемов на протяженных фасадах; материал капитальных стен – кирпич; композиционные решения и оформление фасадов, включая угловые и членящие их пилястры, ленточный руст, порталы, фриз и многополочный карниз; штукатурка и побелка деталей фасадного декора стен, первоначально имевших поверхности в лицевой кладке кирпича; пространственно-планировочная структура интерьера, определяемая 2 поперечными капитальными стенами, соответствующими пилястрам, и многочисленными перегородками, образующими небольшие помещения.

**Описание особенностей объекта культурного наследия  
регионального значения «Служба южная», нач. 1900-х гг., являющихся  
основаниями для включения его в реестр и подлежащих обязательному  
сохранению (предмет охраны объекта культурного наследия)**

**Предметом охраны объекта культурного наследия являются:**

объемная композиция простого, компактного здания южной службы; осевое расположение, габариты и арочная форма 2 оконных и прямоугольных входных проемов; материал капитальных стен – кирпич; композиционное решение и оформление восточного фасада, включая фланговые пилястры с рустом, перспективные архивольты с замками, опирающиеся на импосты, фриз и карниз из полочек; планировка здания, определяемая продольной стеной.

**Описание местоположения границ объекта культурного наследия  
регионального значения «Ансамбль железнодорожного вокзала»,  
нач. 1900-х гг.**

Территорией объекта культурного наследия регионального значения «Ансамбль железнодорожного вокзала», нач. 1900-х гг. (г. Калуга, пл. Вокзальная, д. 3) является исторически связанная с ним территория, непосредственно занятая данным объектом культурного наследия.

Исходная точка 1 на границах территории объекта культурного наследия расположена на юго-западе.

*Западная граница.* От т. 1, находящейся на юго-западе, 85 м в северном направлении по краю проезжей части, до т. 2; далее к востоку 2 м до т. 3; далее к северу 22 м до т. 4; далее к востоку 3 м до т. 5; далее к северу 50 м до т. 6.

*Северная граница.* От т. 6 к востоку 33 м до т. 7.

*Восточная граница.* От т. 7 к югу 219 м до т. 8.

*Южная граница.* От т. 8 к западу 24 м до т. 9; далее к северу 30 м до т. 10; далее к востоку 12 м до т. 11; далее к северу 33 м до т. 12; далее 25 м до исходной т. 1.

**КООРДИНАТЫ**

**характерных точек (МСК) границ территории объекта культурного наследия  
регионального значения «Ансамбль железнодорожного вокзала», нач. 1900- гг.**

Обозначение характерных точек границы	Координаты, м	
	X	Y
1	432753.37	1301562.06
2	432833.50	1301589.71
3	432832.92	1301591.39
4	432853.47	1301598.48
5	432852.41	1301601.54
6	432899.66	1301618.72
7	432888.35	1301649.81
8	432682.32	1301576.40
9	432689.82	1301553.95
10	432717.99	1301563.40
11	432714.04	1301574.74
12	432745.11	1301585.49
1	432753.37	1301562.06



<b>Обозначение части границы</b>		<b>Горизонтальное проложение (S), м</b>
<b>от т.</b>	<b>до т.</b>	
1	2	85
2	3	2
3	4	22
4	5	3
5	6	50
6	7	33
7	8	219
8	9	24
9	10	30
10	11	12
11	12	33
12	1	25

**Описание местоположения границ объекта культурного наследия  
регионального значения «Вокзал», нач. 1900-х гг.**

Территорией объекта культурного наследия регионального значения «Вокзал», нач. 1900-х гг. (г. Калуга, пл. Вокзальная, д. 3) является исторически связанная с ним территория, непосредственно занятая данным объектом культурного наследия.

Исходная точка 1 на границах территории объекта культурного наследия расположена на западе.

*Северо-западная граница.* От точки № 1 - 27.6 м на север по условной линии параллельной западному фасаду (проходит в 1.0 метре от стены) до т. № 2. Далее - 2.5 м на восток по условной линии параллельной западному фасаду (проходит в 1.0 метре от стены) до т. № 3. Далее - 7.5 м на север по условной линии параллельной западному фасаду (проходит в 1.0 метре от стены) до т. № 4. Далее - 1.2 м на запад по условной линии параллельной западному фасаду (проходит в 1.0 метре от стены) до т. № 5. Далее - 20.4 м на север по условной линии параллельной западному фасаду (проходит в 1.0 метре от стены) до т. № 6. Далее - 1.2 м на восток по условной линии параллельной западному фасаду (проходит в 1.0 метре от стены) до т. № 7. Далее - 7.5 м на север по условной линии параллельной западному фасаду (проходит в 1.0 метре от стены) до т. № 8. Далее - 2.5 м на запад по условной линии параллельной западному фасаду (проходит в 1.0 метре от стены) до т. № 9. Далее - 27.6 м на север по условной линии параллельной западному фасаду (проходит в 1.0 метре от стены) до т. № 10.

*Северо-восточная граница.* От точки № 10 - 22.9 м на восток по условной линии параллельной северному фасаду (проходит в 1.0 метре от стены) до т. № 11.

*Юго-восточная граница.* От точки № 11 - 90.4 м на юг по условной линии параллельной восточному фасаду (проходит в 1.0 метре от стены) до т. № 12.

*Юго-западная граница.* От точки № 12 - 22.8 м на запад по условной линии параллельной южному фасаду (проходит в 1.0 метре от стены) до т. № 1.

## КООРДИНАТЫ

характерных точек (МСК) границ территории объекта культурного наследия  
регионального значения «Вокзал», нач. 1900-х гг.

Обозначение характерных точек границы	Координаты, м	
	X	Y
1	432762.19	1301573.08
2	432788.20	1301582.26
3	432787.39	1301584.58
4	432794.42	1301587.05
5	432794.86	1301585.92
6	432814.08	1301592.67
7	432813.62	1301593.81
8	432820.67	1301596.29
9	432821.51	1301593.91
10	432847.51	1301603.06
11	432839.93	1301624.62
12	432754.63	1301594.63
1	432762.19	1301573.08

Обозначение части границы		Горизонтальное проложение (S), м
от т.	до т.	
1	2	27.58
2	3	2.46
3	4	7.45
4	5	1.21
5	6	20.37
6	7	1.23
7	8	7.47
8	9	2.52
9	10	27.56
10	11	22.85
11	12	90.42
12	1	22.84

**Описание местоположения границ объекта культурного наследия  
регионального значения «Служба северная», нач. 1900-х гг.**

Территорией объекта культурного наследия регионального значения «Служба северная», нач. 1900-х гг. (г. Калуга, пл. Вокзальная, д. 3) является исторически связанная с ним территория, непосредственно занятая данным объектом культурного наследия.

Исходная точка 1 на границах территории объекта культурного наследия расположена на западе.

*Северо-западная граница.* От т. № 1- 34,2 м на север по условной линии параллельной западному фасаду (проходит в 1,0 метре от стены) до т. № 2.

*Северо-восточная граница.* От т. №2 – 11,9 м на восток по условной линии, параллельной северному фасаду (проходит в 1,0 м от стены) до т. № 3.

*Юго-восточная граница.* От т. № 3 – 34,1 м на юг по условной линии, параллельной восточному фасаду (проходит в 1,0 м от стены) до т. № 4.

*Юго-западная граница.* От т. № 4 – 11,9 м на запад по условной линии, параллельной южному фасаду (проходит в 1,0 м от стены) до т. № 1.

**КООРДИНАТЫ**

**характерных точек (МСК) границ территории объекта культурного наследия  
регионального значения «Служба северная», начало 1900-х гг.**

Обозначение характерных точек границы	Координаты, м	
	X	Y
1	432860.61	1301618.62
2	432892.85	1301629.97
3	432888.88	1301641.18
4	432856.67	1301629.82
1	432860.61	1301618.62

Обозначение части границы		Горизонтальное проложение (S), м
от т.	до т.	
1	2	34.18
2	3	11.89
3	4	34.15
4	1	11.87

**Описание местоположения границ объекта культурного наследия  
регионального значения «Служба южная», нач. 1900-х гг.**

Территорией объекта культурного наследия регионального значения «Служба южная», нач. 1900-х гг. (г. Калуга, пл. Вокзальная, д. 3) является исторически связанная с ним территория, непосредственно занятая данным объектом культурного наследия.

Исходная точка 1 на границах территории объекта культурного наследия расположена на западе.

*Северо-западная граница.* От т. № 1- 27.9 м на север по условной линии параллельной западному фасаду (проходит в 1.0 метре от стены) до т. № 2.

*Северо-восточная граница.* От т. № 2 - 9.1 м на восток по условной линии параллельной северному фасаду (проходит в 1.0 метре от стены) до т. № 3. Далее - 4.6 м на юг по условной линии параллельной северному фасаду (проходит в 1.0 метре от стены) до т. № 4. Далее - 2.1 м на восток по условной линии параллельной северному фасаду (проходит в 1.0 метре от стены) до т. № 5.

*Юго-восточная граница.* От т. № 5 - 23.2 м на юг по условной линии параллельной восточному фасаду (проходит в 1.0 метре от стены) до т. № 6.

*Юго-западная граница.* От т. № 6 - 11.2 м на запад по условной линии параллельной южному фасаду (проходит в 1.0 метре от стены) до т. №1.

**КООРДИНАТЫ**

**характерных точек (МСК) границ территории объекта культурного наследия  
регионального значения «Служба южная», нач. 1900-х гг.**

Обозначение характерных точек границы	Координаты, м	
	X	Y
1	432690.42	1301558.70
2	432716.68	1301567.97
3	432713.65	1301576.52
4	432709.30	1301575.00
5	432708.58	1301577.02
6	432686.67	1301569.27
1	432690.42	1301558.70

<b>Обозначение части границы</b>		<b>Горизонтальное проложение (S), м</b>
<b>от т.</b>	<b>до т.</b>	
1	2	27.85
2	3	9.07
3	4	4.61
4	5	2.14
5	6	23.24
6	1	11.22

**Графическое описание границы территории объекта культурного наследия  
регионального значения «Ансамбль железнодорожного вокзала»,  
нач. 1900-х гг.**



**Условные обозначения:**




- |   |  |  |                        |
|---|--|--|------------------------|
| 3 | номер дома   |  | улично-дорожная сеть   |
|   | характерные точки границы объекта культурного наследия   |  | озелененные территории |
|   | граница территории объекта культурного наследия          |  | железнодорожные пути   |
|   | строения, входящие в состав объекта культурного наследия |  |                        |
|   | прочие строения  |  |                        |

Эксперт И.Ю.Яровой

**Графическое описание границы территории объекта культурного наследия  
регионального значения «Вокзал», начало 1900-х гг.**

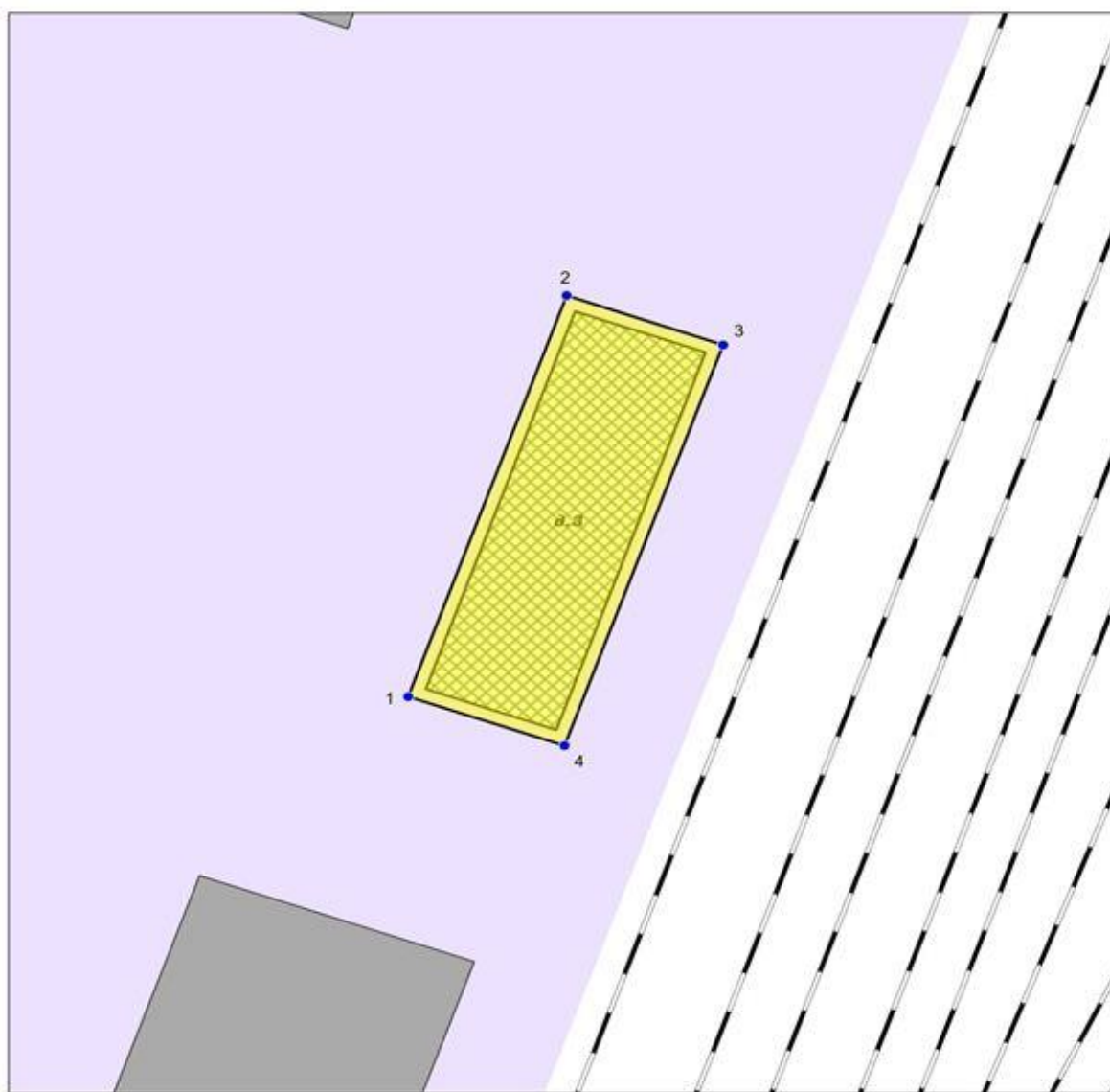


**Условные обозначения**

-  Граница территории объекта культурного наследия
-  Объект культурного наследия
-  1 Поворотные точки границы объекта культурного наследия






**Графическое описание границы территории объекта культурного наследия  
регионального значения «Служба северная», начало 1900-х гг.**

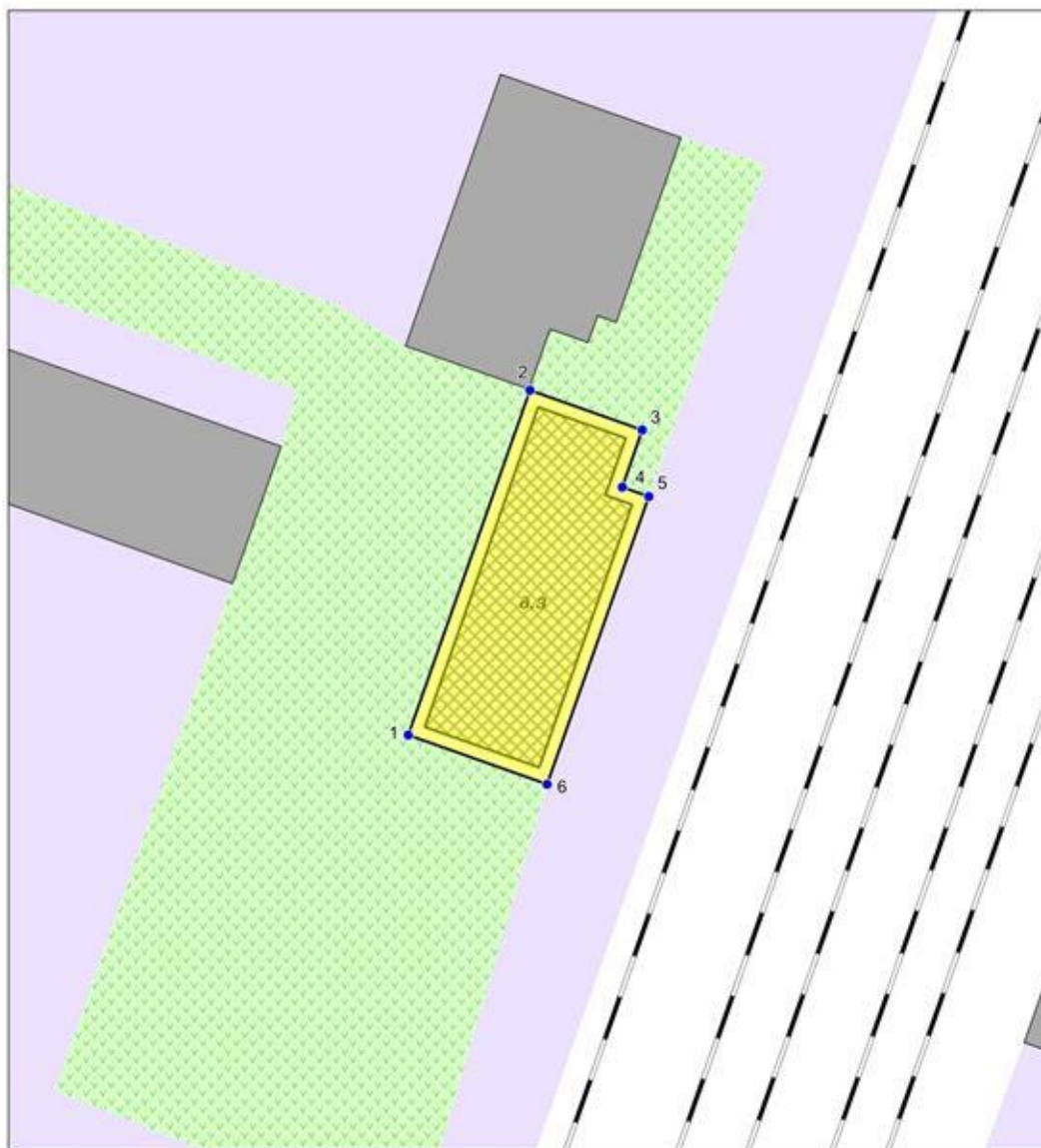


Масштаб 1:500

Условные обозначения




-  Граница территории объекта культурного наследия
-  Объект культурного наследия
-  1 Поворотные точки границы объекта культурного наследия

**Графическое описание границы территории объекта культурного наследия  
регионального значения «Служба южная», нач. 1900-х гг.**



Масштаб 1:500

Условные обозначения

-  Граница территории объекта культурного наследия
-  Объект культурного наследия
-  1 Поворотные точки границы объекта культурного наследия

**Режим использования территории объекта культурного наследия  
регионального значения «Ансамбль железнодорожного вокзала:  
вокзал, служба северная, служба южная», нач. 1900- гг.**

1. Территория объекта культурного наследия регионального значения «Ансамбль железнодорожного вокзала: вокзал, служба северная, служба южная», нач. 1900-х гг., относится к землям историко-культурного назначения.

**2. На территории объекта культурного наследия разрешается:**

2.1. реставрация, консервация, ремонт и приспособление объекта культурного наследия для современного использования;

2.2. консервация и музеефикация объекта культурного наследия, объектов археологического наследия, а также культурного слоя, на основании комплексных научно-исследовательских работ;

2.3. ремонт, реконструкция существующих инженерных сетей (коммуникаций) с последующей их прокладкой в подземные, с рекультивацией и благоустройством нарушенных земель;

2.4. работы по сохранению и восстановлению элементов планировочной структуры территории ансамбля;

2.5. благоустройство территории с применением традиционных материалов (дерево, камень, кирпич), металлических изделий и элементов, изготовленных с применениемковки и литья;

2.6. проведение работ по восстановлению планировочной структуры, утраченных сооружений и зеленых насаждений;

2.7. санитарные рубки при условии проведения работ по сохранению старовозрастных деревьев;

2.8. устройство современных сходов и ступеней, пандусов, подпорных стенок, откосов и ограждений для проведения работ по сохранению объекта культурного наследия;

2.9. проведение всех видов земляных и строительных работ при условии обязательного археологического наблюдения.

**3. На территории объекта культурного наследия запрещается:**

3.1. строительство зданий и сооружений, за исключением работ, указанных в п. 2 настоящего регламента;

3.2. градостроительная, хозяйственная и иная деятельность, создающая угрозу повреждения, разрушения или уничтожения объектов культурного наследия;

3.3. самовольная вырубка растительности, уничтожение травяного покрова;

3.4. прокладка наземных и воздушных инженерных сетей (коммуникаций);

3.5. установка на фасадах, крыше объекта культурного наследия кондиционеров, телеантенн, тарелок спутниковой связи и рекламных конструкций;

3.6. размещение любых рекламных конструкций;

3.7. создание разрушающих вибрационных нагрузок динамическим воздействием на грунты в зоне их взаимодействия с объектом культурного наследия.