

ПАМЯТНИКИ ИСТОРИИ И КУЛЬТУРЫ РФ (недвижимые)

союзная республика **Россия**

Управление по охране недвижимых памятников истории и культуры
(наименование республиканского органа охраны памятников)

ПАСПОРТ

- I. наименование памятника д.Коргуба. Стоянка -1.
- II. типологическая принадлежность
- | памятник археологии | памятник истории | памятник архитектуры | памятник монум. иск. |
|---------------------|------------------|----------------------|----------------------|
| 2 | | | |
- III. датировка памятника (или дата исторического события, с которым связано возникновение памятника - для памятников истории)
неолит-энеолит
- VI. адрес (местонахождение) памятника Республика Карелия. Муезерский р-н.
д.Коргуба, 2 км юго-восточнее деревни.
- V. характер современного использования
- | по первоначальн. назначен. | культурно-просвет. | туристско-экскурс. | лечебно-оздоровительн. | жилищно-помещен. | хозяйст-венное | не исполь-зуется |
|----------------------------|--------------------|--------------------|------------------------------|------------------|------------------------------------|------------------|
| музей библиот. клуб | | | больн. санатор. д/отд. | | учрежден. торговли пром.скл. | + |

приложения:

- фото общего вида - 1
- фото фрагментов -
- генплан - 1
- обмеры: план - 1
- фасад -
- разрез -
- схематический план охранной зоны

VI. исторические сведения

- а) для памятников археологии - история возникновения: кем и когда производились разведки и раскопки, место хранения коллекций
- для памятников истории - история возникновения: краткая характеристика событий и лиц, в связи с которыми объект приобрел значение памятника
- для памятников архитектуры и монументального искусства - автор, строитель, заказчик, история создания

Памятник открыт в 1950 году сотрудником сектора археологии ИИМК РАН г. Санкт-Петербурга Гуриной Н.Н., в 1951 году ею был заложен раскоп (36 кв. м.). В 1960 году памятник обследовал сотрудник сектора археологии ИЯЛИ КНЦ РАН Г.А. Панкрушев. В 1995 году отрядом под руководством археолога Государственного центра по охране и использованию памятников истории и культуры Министерства культуры Республики Карелия Германа К.Э. было обследовано техническое состояние памятника, снят его план и произведена фотофиксация.

Находки хранятся в фондах сектора археологии ИЯЛИ КНЦ РАН.

- б) перестройка и утраты, изменившие первоначальный облик памятника

Прибрежная часть памятника размывается водами озера, часть территории разрушена лесобиржой.

- в) реставрационные работы (общая характеристика, время, автор, место хранения документации)

VII. описание памятника

| | |
|---------------------------------|---|
| для памятников археологии | характер культурного слоя, важнейшие находки |
| для памятников истории | характеристика памятника, наличие, текст и время установления мемориальной доски |
| а) для памятников архитектуры | основные особенности планировочной, композиционно-пространственной структуры и конструкций; характер декора фасадов и интерьеров; наличие живописи, скульптуры, прикладного искусства; строительный материал, основные габариты |
| для памятников монумент. иск-ва | основные особенности композиционного и колористического решения; тексты, материал, техника, размер |

Располагается в 2 км юго-восточнее д. Коргуба, на берегу озера Ондозера высотой 0-3,3 м над уровнем воды. Территория стоянки поросла сосновым лесом и кустарником. Размеры стоянки, по особенностям микрорельефа и раскопок (36 кв. м.), составляют примерно 40x100 м. Следы раскопа 1951 года не фиксируются, видимо он был разрушен во время функционирования лесобиржи. Культурный слой, зафиксированный в обнажении берега: красный песок мощностью до 20 см; материк - желтый песок. В раскопе и сборах были найдены фрагменты керамики сперрингс и асбестовой, отщепы кварца. По керамике памятник датируется эпохой неолита-энеолита.

б) общая оценка общественной, научно-исторической и художественной значимости памятника

Представляет интерес для изучения эпохи неолита-энеолита Карелии.

VIII. основная библиография, архивные источники, иконографический материал

Гурина Н.Н. Древняя история северо-запада Европейской части СССР//МИА, №87, 1961, с.194-198.

Панкрушев Г.А. Отчет об археологических работах КАЭ в 1960 году// Архив ИА РАН, №

Герман К.Э. Отчет об археологических исследованиях в Республике Карелия в 1995 году// Архив ИА РАН, №

IX. техническое состояние

характеристика общего состояния:

для памятников археологии

культурного слоя
важнейших находок

для памятников архитектуры

конструкций стен,
покрытий,
потолков,
пола,
декора фасадов,

в интересе:

интерьеров
живописи

для памятников монументального искусства

скульптуры
прикладного искусства
цоколя,
постаментов,
скульптуры,
грунта,
красочного слоя

| хорошее | среднее | плохое | авар. |
|---------|---------|--------|-------|
| | | | + |

X. система охраны

а) категория охраны

федеральная

местная

не состоит

+

б) дата и № документа о принятии под охрану

Постановление СМ КАССР от 21.04.71 г. № 199

в) границы охранной зоны и зоны регулирования застройки (краткое описание со ссылкой на утверждающий документ)

Рекомендуется установить зону охраны культурного слоя по границам его распространения.

г) балансовая принадлежность и конкретное использование

Музейский лесхоз, лесные угодья

д) дата и № охранного документа

Дата составления паспорта

Составитель археолог Госцентра Герман К.Э.
(ф., и., о., должность или профессия)

" 20 " марта 1999 год

(подпись)

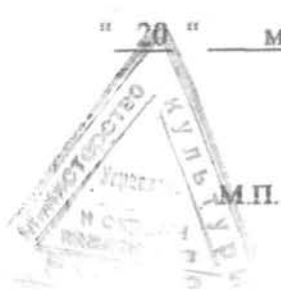
Инспектор по охране памятников

Маркова В.М.

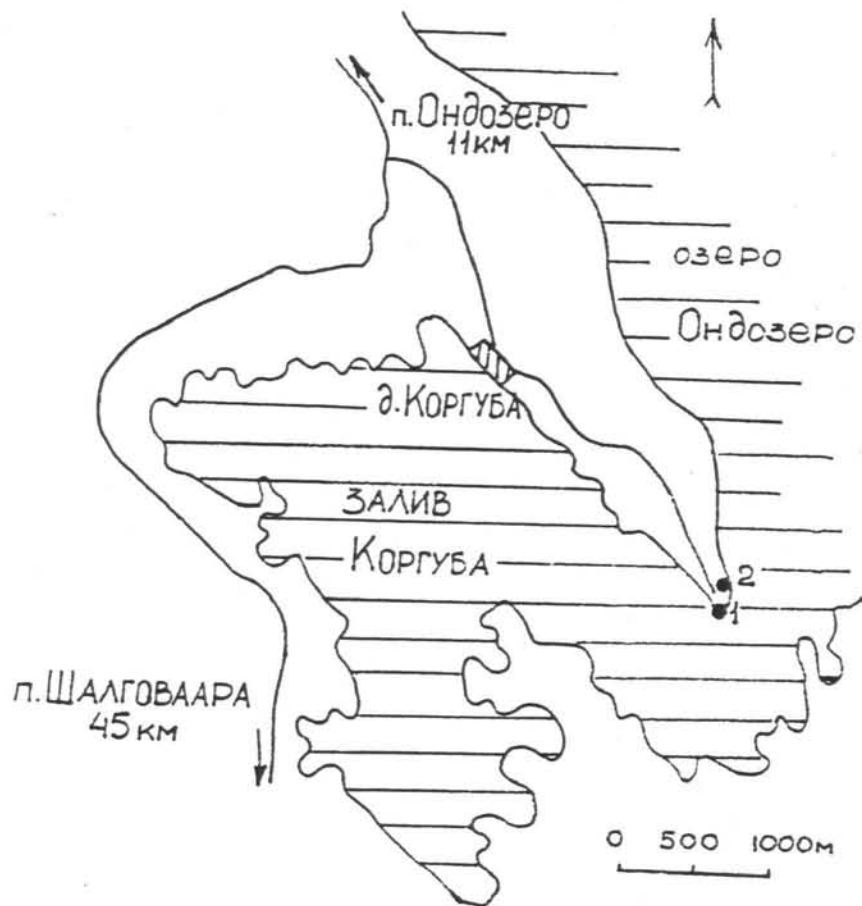
(подпись)



H000007590



Республика Карелия. Муезерский район.
Ситуационный план-схема расположения
стоянок у д.Коргуба.



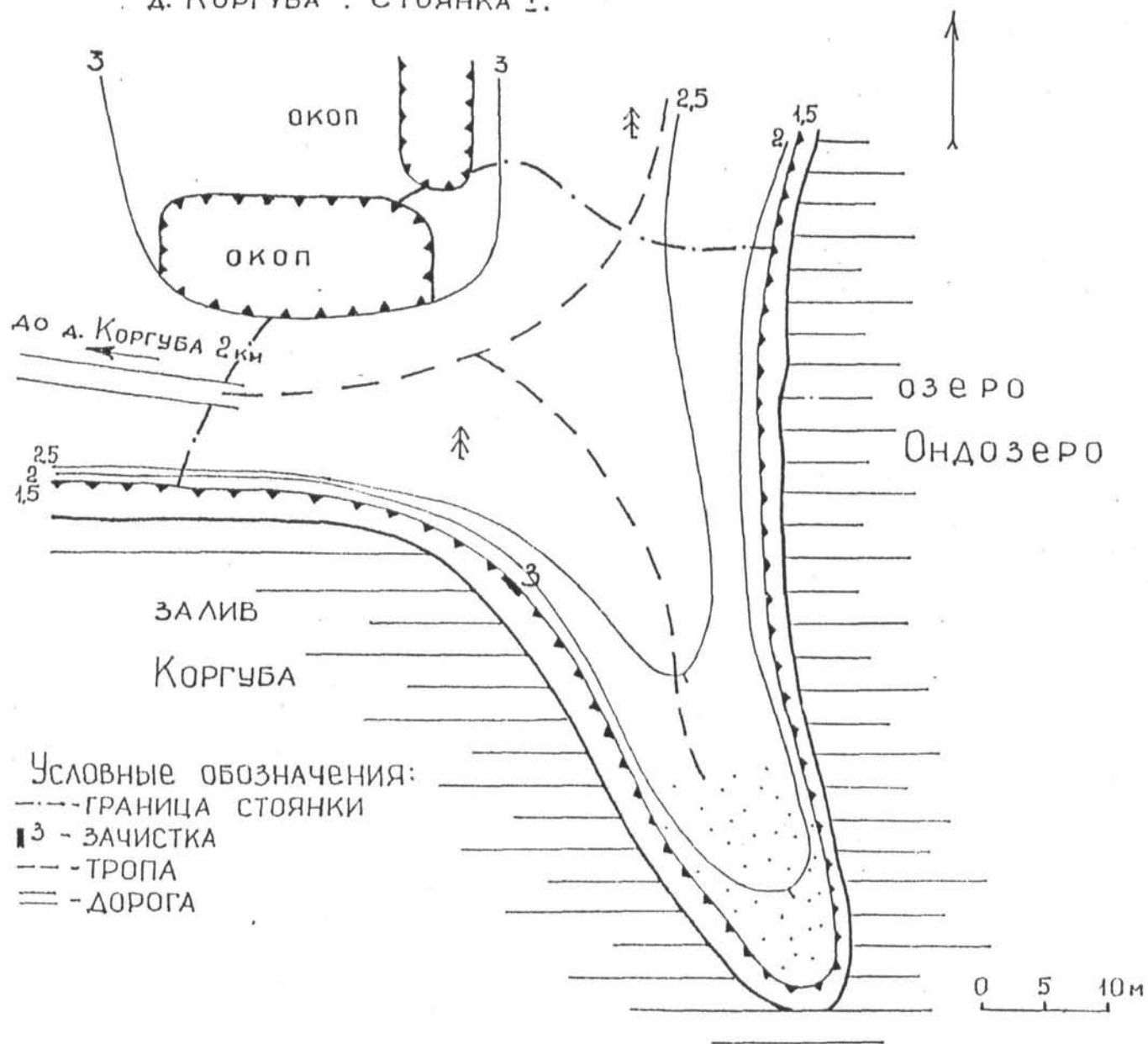
Условные обозначения:

— дорога

• 1 стоянка КОРГУБА I

• 2 стоянка КОРГУБА II

Республика Карелия, Муезерский район.
 д. Коргува . Стоянка I.



Сечение горизонталей - 0,5м
 Инструментальная съемка Германа К.Э./1995г/



Республика Карелия. Муезерский район.

Столба Коруба I, вид с юга.

Фото Германа К.Э. /1995 год/