



ПРАВИТЕЛЬСТВО МОСКВЫ

ДЕПАРТАМЕНТ КУЛЬТУРНОГО НАСЛЕДИЯ ГОРОДА МОСКВЫ

П Р И К А З

11 октября 2017 г.

№ 756

**О включении выявленного объекта культурного наследия
"Пожарная часть села Черкизова, 1900-е гг., 1920-е гг.",
расположенного по адресу: г. Москва, ул. Хромова, д. 40, в единый
государственный реестр объектов культурного наследия (памятников
истории и культуры) народов Российской Федерации в качестве объекта
культурного наследия регионального значения (памятника),
об утверждении границ его территории и предмета охраны**

В соответствии со статьями 3.1, 18 Федерального закона от 25 июня 2002 г. № 73-ФЗ "Об объектах культурного наследия (памятниках истории и культуры) народов Российской Федерации", постановлением Правительства Москвы от 27 октября 2015 г. № 700-ПП "Об утверждении Положения о включении выявленного объекта культурного наследия в единый государственный реестр объектов культурного наследия (памятников истории и культуры) народов Российской Федерации в качестве объекта культурного наследия регионального значения или объекта культурного наследия местного (муниципального) значения" **приказываю:**

1. Согласиться с заключением (актом) государственной историко-культурной экспертизы от 10 октября 2016 г., выполненным аттестованным экспертом по проведению государственной историко-культурной экспертизы Е.Ю.Дутловой (приказ Министерства культуры Российской Федерации от 5 мая 2016 г. № 983), содержащим вывод об обоснованности включения выявленного объекта культурного наследия "Пожарная часть села Черкизова, 1900-е гг., 1920-е гг.", расположенного по адресу: г. Москва, ул. Хромова, д. 40, в единый государственный реестр объектов культурного наследия (памятников истории и культуры) народов Российской Федерации в качестве объекта культурного наследия регионального значения (памятника) с наименованием "Пожарная часть села Черкизова, 1900-е гг., 1920-е гг."

2. Включить выявленный объект культурного наследия "Пожарная часть села Черкизова, 1900-е гг., 1920-е гг.", расположенный по адресу:

г. Москва, ул. Хромова, д. 40, в единый государственный реестр объектов культурного наследия (памятников истории и культуры) народов Российской Федерации в качестве объекта культурного наследия регионального значения (памятника) с наименованием "Пожарная часть села Черкизова, 1900-е гг., 1920-е гг."

3. Утвердить границы территории объекта культурного наследия регионального значения (памятника) "Пожарная часть села Черкизова, 1900-е гг., 1920-е гг.", расположенного по адресу: г. Москва, ул. Хромова, д. 40, согласно приложению 1 к настоящему приказу.

4. Утвердить режим использования территории объекта культурного наследия регионального значения (памятника) "Пожарная часть села Черкизова, 1900-е гг., 1920-е гг.", расположенного по адресу: г. Москва, ул. Хромова, д. 40, согласно приложению 2 к настоящему приказу.

5. Утвердить предмет охраны объекта культурного наследия регионального значения (памятника) "Пожарная часть села Черкизова, 1900-е гг., 1920-е гг.", расположенного по адресу: г. Москва, ул. Хромова, д. 40, согласно приложению 3 к настоящему приказу.

6. Исключить выявленный объект культурного наследия "Пожарная часть села Черкизова, 1900-е гг., 1920-е гг." из перечня выявленных объектов культурного наследия города Москвы.

7. Признать утратившим силу пункт 1.2 приказа Департамента культурного наследия города Москвы от 2 февраля 2016 г. № 43 "О включении объекта, обладающего признаками объекта культурного наследия, по адресу: г. Москва, ул. Хромова, д. 40 в перечень выявленных объектов культурного наследия города Москвы и об утверждении границ его территории".

8. Контроль за выполнением настоящего приказа возложить на заместителя руководителя Департамента культурного наследия города Москвы – главного археолога города Москвы Л.В.Кондрашева.

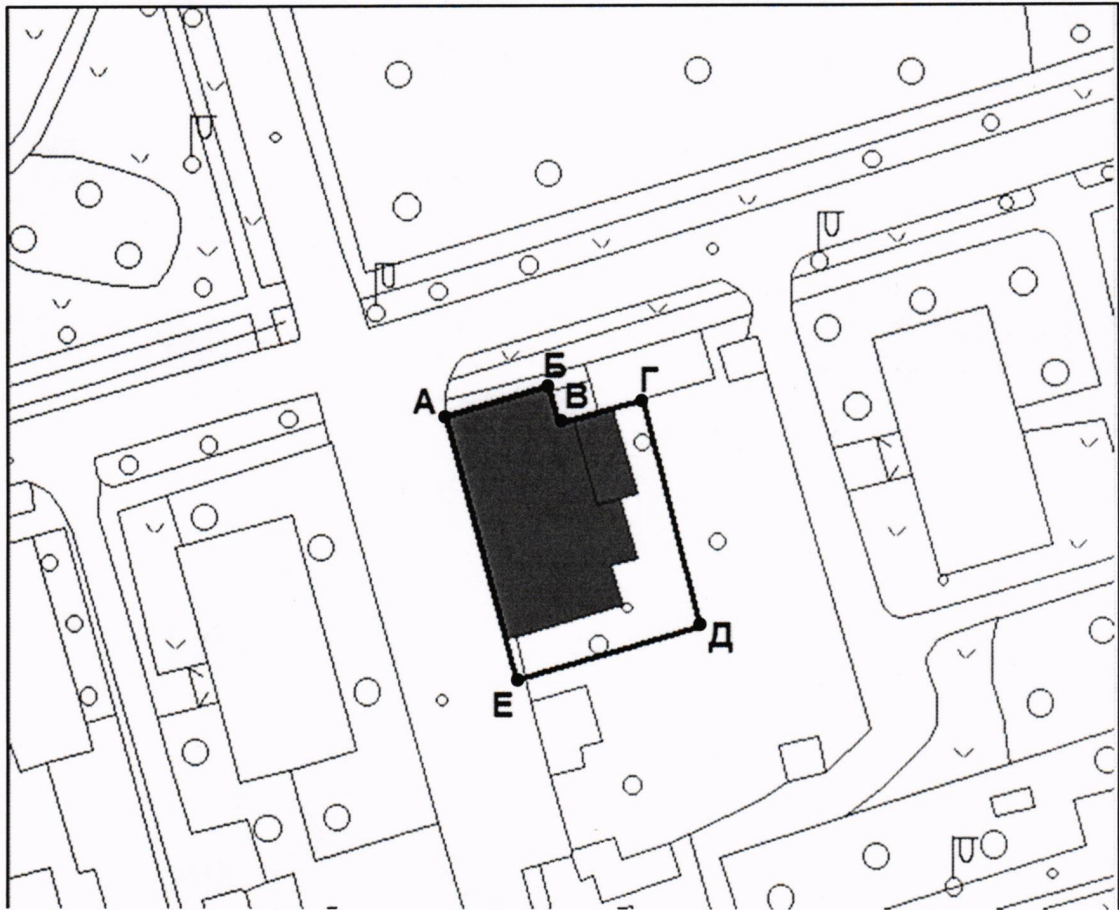
Руководитель



А.А.Емельянов

**Границы территории объекта культурного наследия
регионального значения (памятника)
"Пожарная часть села Черкизова, 1900-е гг., 1920-е гг.",
расположенного по адресу:
г. Москва, ул. Хромова, д. 40**

**1. Графическое описание местоположения границ территории
объекта культурного наследия**



Условные обозначения:

- - границы территории объекта культурного наследия;
- А - характерные (поворотные) точки границ территории объекта культурного наследия;
- - объект культурного наследия (памятник).

2. Текстовое описание местоположения границ территории объекта культурного наследия

Границы территории объекта культурного наследия проходят по фасаду дома 40 по улице Хромова на северо-восток (точки А-Б), далее также по фасаду здания поворачивают на юг (точки Б-В), затем следуют на восток (точки В-Г), далее проходят на юг (точки Г-Д), затем поворачивают на запад (точки Д-Е), далее проходят на север (точки Е-А).

3. Перечень координат характерных (поворотных) точек границ территории объекта культурного наследия

Характерные (поворотные) точки	Координаты характерных (поворотных) точек в местной системе координат (МСК)	
	Х	У
А	14171,577	14929,197
Б	14183,832	14932,754
В	14185,134	14928,309
Г	14194,981	14931,181
Д	14201,848	14904,417
Е	14179,934	14898,180
А	14171,577	14929,197

Приложение 2
к приказу Департамента
культурного наследия города Москвы
от "11" октября 2017 г. № 756

**Режим использования территории
объекта культурного наследия регионального значения (памятника)
"Пожарная часть села Черкизова, 1900-е гг., 1920-е гг.",
расположенного по адресу:
г. Москва, ул. Хромова, д. 40**

На территории объекта культурного наследия регионального значения (памятника):

1. Разрешается:

1.1. Проведение работ по сохранению объекта культурного наследия или его отдельных элементов, сохранению историко-градостроительной или природной среды объекта культурного наследия, в том числе устройство современных сходов и ступеней, пандусов, подпорных стенок откосов и ограждений.

1.2. Проведение изыскательских, проектных, земляных, хозяйственных и иных работ, осуществление которых не может ухудшить состояние объекта культурного наследия, нарушить его целостность и сохранность.

1.3. Озеленение и благоустройство территории в соответствии с проектом.

1.4. Прокладка и реконструкция (ремонт, капитальный ремонт) дорог и элементов их обустройства, а также инженерных коммуникаций и сооружений, не нарушающие целостность объекта культурного наследия и не создающие угрозы его повреждения, разрушения или уничтожения, угрозы пожара.

1.5. Проведение археологических полевых работ.

1.6. Освоение подземного пространства в соответствии с проектом приспособления объекта культурного наследия к современному использованию при условии отсутствия негативного влияния на сохранность данного объекта культурного наследия в его исторической среде.

1.7. Ведение хозяйственной деятельности, не противоречащей требованиям обеспечения сохранности объекта культурного наследия и позволяющей обеспечить функционирование объекта культурного наследия в современных условиях.

2. Обеспечивается:

2.1. Запрет или ограничение движения транспортных средств в случае, если движение транспортных средств создает угрозу нарушения целостности и сохранности объекта культурного наследия.

2.2. Доступность объекта культурного наследия в целях его экспонирования, сохранения его традиционного визуального восприятия с основных видовых точек и смотровых площадок.

2.3. Реализация мер пожарной безопасности.

2.4. Реализация мер экологической безопасности.

2.5. Защита объекта культурного наследия от динамических воздействий.

3. Запрещается:

3.1. Строительство объектов капитального строительства.

3.2. Увеличение объемно-пространственных характеристик существующих на территории объекта культурного наследия объектов капитального строительства.

3.3. Искажение традиционных характеристик эволюционно сложившейся композиции застройки исторического владения.

3.4. Искажение характеристик природного ландшафта, композиционно связанного с объектом культурного наследия.

3.5. Размещение временных построек, не связанных с проведением работ по сохранению объекта культурного наследия, в том числе нестационарных объектов торговли (киосков, павильонов), иных некапитальных зданий, строений, сооружений, конструкций, включая объекты, размещение которых может осуществляться без предоставления земельных участков и установления сервитутов.

**Предмет охраны
объекта культурного наследия регионального значения (памятника)
"Пожарная часть села Черкизова, 1900-е гг., 1920-е гг.",
расположенного по адресу:
г. Москва, ул. Хромова, д. 40**

Предметом охраны объекта культурного наследия являются:
местоположение и градостроительные характеристики здания,
участвующего в формировании фронта застройки улицы Хромова, его роль
в композиционно-планировочной структуре квартала;

объемно-пространственная композиция смешанного с подвалом здания
1920-х годов (первый этаж кирпичный, второй – деревянный сруб с дощатой
обшивкой) с трехэтажной кирпичной башней, включая высотные отметки по
венчающим карнизам;

высотные отметки и конфигурация крыши на 1920-е годы;

композиционное решение и архитектурно-художественное оформление
фасадов 1900-1920-х годов, в том числе местоположение, размер, форма,
оформление дверных и оконных проемов, включая лучковые перемычки над
оконными проемами, пилястры, декоративный фриз, лопатки
с ромбовидными накладками;

материал и характер отделки фасадных поверхностей здания конца
1900-1920-х годов, в том числе красный кирпич, краска по кирпичной кладке
и дранке;

колористическое решение фасадов 1900-1920-х годов;

пространственно-планировочная структура интерьеров здания
в пределах капитальных стен и перекрытий 1900-1920-х годов, включая
сводчатые перекрытия типа "Монье" в помещении первого этажа;


капитальные стены и перекрытия 1900-1920-х годов, их конструкция
и материал;

характер оформления столярных и дверных заполнений 1900-1920-х
годов.

Изменение предмета охраны может быть осуществлено в порядке
и случаях, предусмотренных законодательством об объектах культурного
наследия.


ПРОЕКТ ПРИКАЗА ВНЕСЕН:

Заместитель руководителя Департамента культурного наследия города Москвы – главный археолог города Москвы


Л.В.Кондрашев
"___" _____ 2017 г.


ПРОЕКТ ПРИКАЗА СОГЛАСОВАН:

Первый заместитель руководителя Департамента культурного наследия города Москвы – главный инспектор в области государственной охраны объектов культурного наследия города Москвы


С.М.Мирзоян
"06" _____ 2017 г.


ПРОЕКТ ПРИКАЗА ПОДГОТОВЛЕН:

Начальник Управления государственного учета и экспертизы объектов культурного наследия



О.А.Захарова
"___" _____ 2017 г.

и.о.
Начальник Правового управления *Н.В. Васильева*
А.М.Зуева
"4" _____ 2017 г.

Начальник отдела государственной историко-культурной экспертизы Управления государственного учета и экспертизы объектов культурного наследия


С.А.Рождественская
"___" _____ 2017 г.


и.о. Начальника Управления рассмотрения документации *В.А. Васильева*
А.В.Леванова
"___" _____ 2017 г.

Начальник Управления территориального контроля

О.А.Голосной
"___" _____ 2017 г.

ИСПОЛНИТЕЛЬ:

Консультант отдела государственной историко-культурной экспертизы Управления государственного учета и экспертизы объектов культурного наследия



А.В.Матюхин
"___" _____ 2017 г.

Начальник Управления документационного обеспечения и контроля

Г.И.Чернякова
"___" _____ 2017 г.


Подлежит официальному опубликованию и размещению в общедоступных справочных информационных системах


А.В.Матюхин
"___" _____ 2017 г.

Не подлежит размещению во внутренней справочной информационной системе Департамента


А.В.Матюхин
"___" _____ 2017 г.

Список рассылки: Мирзояну С.М., Кондрашеву Л.В., Устиновой Е.Ю., Левановой А.В., Голосному О.А., Добрянину С.В., Захаровой О.А., Черняковой Г.И., Тюмерову В.В., ОАТИ города Москвы, Мосгосстройнадзор, Москомархитектура, ДГИ, префектура ВАО


А.В. Матюхин
03.10.17