



ГЛАВНОЕ УПРАВЛЕНИЕ КУЛЬТУРНОГО НАСЛЕДИЯ  
МОСКОВСКОЙ ОБЛАСТИ

**РАСПОРЯЖЕНИЕ**

21.02.2024 № 34РВ-190

г. Красногорск

О включении выявленного объекта культурного наследия в единый государственный реестр объектов культурного наследия (памятников истории и культуры) народов Российской Федерации в качестве объекта культурного наследия регионального значения и утверждении границы и режима использования его территории и предмета охраны

В соответствии с Федеральным законом от 25.06.2002 № 73-ФЗ «Об объектах культурного наследия (памятниках истории и культуры) народов Российской Федерации», Положением о государственной историко-культурной экспертизе, утвержденным Постановлением Правительства Российской Федерации от 15.07.2009 № 569 «Об утверждении положения о государственной историко-культурной экспертизе», Приказом Министерства культуры Российской Федерации от 04.06.2015 № 1745 «Об утверждении требований к составлению проектов границ территории объектов культурного наследия», Законом Московской области № 11/2018-ОЗ «Об объектах культурного наследия (памятниках истории и культуры) в Московской области» и Положением о Главном управлении культурного наследия Московской области, утвержденным постановлением Правительства Московской области от 11.04.2016 № 287/11 «О формировании Главного управления культурного наследия Московской области» и на основании заключения (акта) государственной историко-культурной экспертизы, составленного аттестованным экспертом по проведению государственной историко-культурной экспертизы О. А. Дробнич (приказ Министерства культуры Российской Федерации от 25.08.2020 № 996 «Об аттестации экспертов по проведению государственной историко-культурной экспертизы»), содержащим вывод об обоснованности включения выявленного объекта культурного наследия «Братская могила советских воинов, 1941-1942 гг.» в единый государственный реестр объектов культурного наследия (памятников истории и культуры) народов Российской Федерации, в качестве объекта культурного наследия регионального значения.

1. Включить выявленный объект культурного наследия в единый государственный реестр объектов культурного наследия (памятников истории и культуры) народов Российской Федерации в качестве объекта культурного наследия регионального значения согласно приложению к настоящему распоряжению.

2. Исключить выявленный объект культурного наследия «Братская могила советских воинов, 1941-1942 гг.», расположенный по адресу: Московская область, Истринский район, д. Захарово из перечня выявленных объектов культурного наследия Московской области.

3. Утвердить прилагаемые:

1) границу территории объекта культурного наследия регионального значения «Братская могила советских воинов, 1941-1942 гг.», расположенного по адресу: Московская область, городской округ Истра, деревня Захарово;

2) режим использования территории объекта культурного наследия регионального значения «Братская могила советских воинов, 1941-1942 гг.», расположенного по адресу: Московская область, городской округ Истра, деревня Захарово;

3) предмет охраны объекта культурного наследия регионального значения «Братская могила советских воинов, 1941-1942 гг.», расположенного по адресу: Московская область, городской округ Истра, деревня Захарово.

4. Управлению государственной охраны объектов культурного наследия Главного управления культурного наследия Московской области направить копию настоящего распоряжения:

1) в 7-дневный срок после дня первого официального опубликования в Управление Министерства юстиции Российской Федерации по Московской области с соблюдением требований, установленных распоряжением Губернатора Московской области от 21.05.2021 № 163-РГ «Об организации представления нормативных правовых актов Московской области для включения в федеральный регистр нормативных правовых актов субъектов Российской Федерации»;

2) в течение 5 рабочих дней со дня его регистрации в Прокуратуру Московской области в соответствии с распоряжением Губернатора Московской области от 30.07.2018 № 255-РГ «О направлении в Прокуратуру Московской области нормативных актов Московской области и их проектов».

5. Отделу организационной работы и кадров Контрольно-правового управления Главного управления культурного наследия Московской области в течение 2 рабочих дней со дня регистрации настоящего распоряжения:

1) опубликовать (разместить) настоящее распоряжение на официальном сайте Главного управления культурного наследия Московской области и на Интернет-портале Правительства Московской области ([www.mosreg.ru](http://www.mosreg.ru));

2) направить копию настоящего распоряжения в Министерство информационных и социальных коммуникаций Московской области для официального опубликования (размещения) на «Официальном интернет-портале правовой информации» ([www.pravo.gov.ru](http://www.pravo.gov.ru)).

6. Настоящее распоряжение вступает в силу на следующий день после дня его официального опубликования.

7. Контроль за исполнением настоящего распоряжения оставляю за собой.

И.о. начальника Главного управления  
культурного наследия Московской области

А.В. Соловьев

Приложение  
к распоряжению Главного управления  
культурного наследия Московской области  
от 21.02.2024 № 34Р/б-190

### ПЕРЕЧЕНЬ

выявленных объектов культурного наследия, включаемых в единый  
государственный реестр объектов культурного наследия (памятников истории  
и культуры) народов Российской Федерации в качестве объектов культурного  
наследия регионального значения

	Наименование выявленного объекта культурного наследия, дата создания, дата основных изменений (перестроек), автор	Наименование выявленного объекта культурного наследия, с которым он включается в единый государственный реестр объектов культурного наследия (памятников истории и культуры) Российской Федерации	Сведения о времени возникновения или дате создания объекта	Вид объекта культурного наследия	Адрес объекта культурного наследия
1	2	3	4	3	5
1	«Братская могила советских воинов, 1941-1942 гг.»	«Братская могила советских воинов, 1941-1942 гг.»	1941-1942 гг.	Памятник	Московская область, городской округ Истра, деревня Захарово

УТВЕРЖДЕНА  
распоряжением Главного управления  
культурного наследия Московской области  
от 21.02.2024 № 34 Р/В-190

Граница территории объекта культурного наследия  
регионального значения «Братская могила советских воинов, 1941-1942 гг.»,  
расположенного по адресу: Московская область, городской округ Истра,  
деревня Захарово

Описание границы территории объекта культурного наследия регионального  
значения «Братская могила советских воинов, 1941-1942 гг.», расположенного  
по адресу: Московская область, городской округ Истра, деревня Захарово:

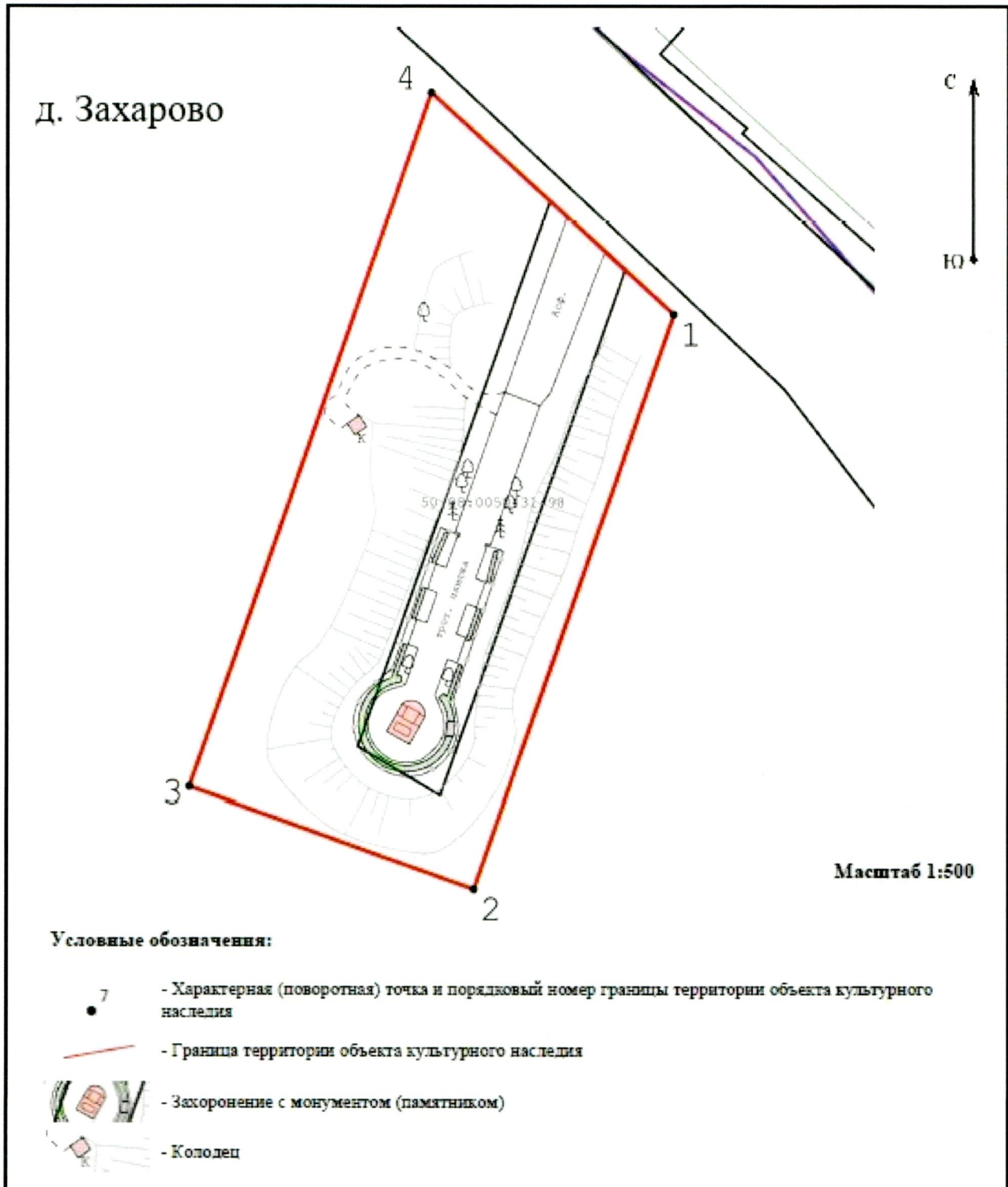
1-2 – из исходной точки 1, с координатами 474668,20, 1347055,49,  
протяженностью 56,83 м на юг;

2-3 – протяженностью 28,53 м на запад;

3-4 – протяженностью 68,69 м на север;

4-1 – протяженностью 30,90 м на юго-восток в исходную точку.

2. Графическое изображение границы территории объекта культурного наследия регионального значения «Братская могила советских воинов, 1941-1942 гг.», расположенного по адресу: Московская область, городской округ Истра, деревня Захарово



3. Каталог координат характерных (поворотных) точек границы территории объекта культурного наследия регионального значения «Братская могила советских воинов, 1941-1942 гг.», расположенного по адресу: Московская область, городской округ Истра, деревня Захарово

Наименование точки	Координаты характерных (поворотных) точек в местной системе координат (МСК-50)	
	X	Y
1	474668,20	1347055,49
2	474614,60	1347036,62
3	474624,07	1347009,71
4	474688,87	1347032,52
1	474668,20	1347055,49

УТВЕРЖДЕН

распоряжением Главного управления  
культурного наследия Московской области  
от 21.02.2024 № 34/ПВ-190

Режим использования территории объекта культурного наследия  
регионального значения «Братская могила советских воинов, 1941-1942 гг.»,  
расположенного по адресу: Московская область, городской округ Истра,  
деревня Захарово

Режимом использования территории объекта культурного наследия  
регионального значения «Братская могила советских воинов, 1941-1942 гг.»,  
расположенного по адресу: Московская область, городской округ Истра,  
деревня Захарово (далее – Объект), разрешается по специально разработанным  
проектам, согласованным с органом охраны объектов культурного наследия  
в порядке, установленном законодательством Российской Федерации:

проведение работ по сохранению Объекта;

проведение работ по благоустройству и озеленению территории Объекта;

применение при благоустройстве и оборудовании территории традиционных  
материалов, или их современных аналогов, близких по фактуре к традиционным,  
исключая применение материалов и цветовых решений, искажающих традиционные  
характеристики архитектурно-планировочной организации территории;

проведение санитарно-оздоровительных и лечебных мероприятий по всем  
насаждениям, на основе предварительных дендрологических исследований;

проведение работ по восстановлению утраченной постройки (часовня-сени),  
не являющейся объектом культурного наследия, на основе предварительных  
историко-культурных исследований;

прокладка, ремонт, реконструкция подземных инженерных коммуникаций,  
необходимых для функционирования Объекта с последующей рекультивацией  
нарушенных участков;

установка мемориальных досок (памятных досок), ремонт существующей  
архитектурно-скульптурной композиции, включая дополнение существующих  
надписей на мемориальных и памятных досках;

ремонт и реконструкция существующих подземных инженерных  
коммуникаций с последующей рекультивацией нарушенных участков.

Запрещается:

любое строительство, не связанное с восстановлением исторической среды Объекта;

любая хозяйственная деятельность, ведущая к разрушению, искажению исторического облика Объекта, ухудшению условий обзора;

самовольная посадка и вырубка зеленых насаждений;

возведение «глухих» ограждений;

размещение любых рекламных конструкций на территории Объекта;

движение транспорта по территории Объекта, за исключением специального;

прокладка дорог и устройство автостоянок;

разведение костров;

выгул собак;

прокладка подземных и наземных инженерных коммуникаций, в том числе воздушных линий электропередач, кроме временных, необходимых для проведения ремонтно-реставрационных работ;

динамическое воздействие, создающее разрушающие вибрационные нагрузки;

проведение всех видов земляных работ без археологической разведки.



УТВЕРЖДЕН

распоряжением Главного управления  
культурного наследия Московской области  
от 27.02.2024 № Э4РВ-190

Предмет охраны

объекта культурного наследия регионального значения «Братская могила советских воинов, 1941-1942 гг.», расположенного по адресу: Московская область, городской округ Истра, деревня Захарово

1. Предметом охраны объекта культурного наследия регионального значения «Братская могила советских воинов, 1941-1942 гг.», расположенного по адресу: Московская область, городской округ Истра, деревня Захарово (далее — предмет охраны, захоронение, памятник) являются:

местоположение захоронения;

захоронение с останками военнослужащих;

местоположение памятника на насыпном холме с земляными откосами, его роль в пространственно-планировочной структуре деревни Захарово городского округа Истра Московской области;

объёмно-пространственная композиция, габариты, силуэт, конфигурация, конструкция и художественное решение памятника 1956 года на постаменте, ростовая двухфигурная скульптурная композиция: фигура советского воина с каской в левой руке и женская фигура с цветами, плита с барельефом (с щитом, лавровыми ветвями и лентой), высотные отметки памятника;

материал и характер оформления скульптурной композиции;

видовой состав зелёных насаждений (ели, березы);

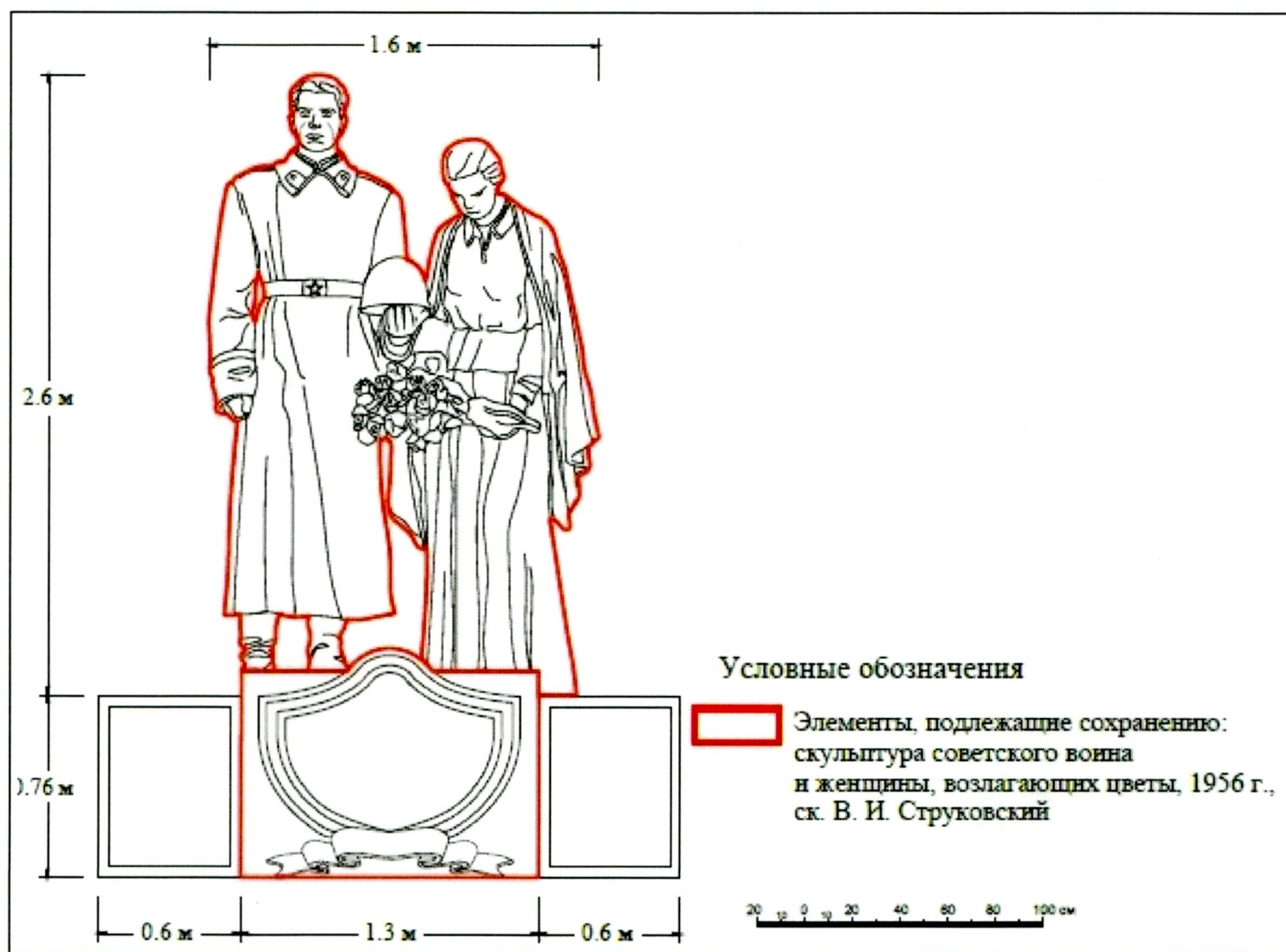
видовое раскрытие на памятник от автомобильной дороги с севера и северо-востока.

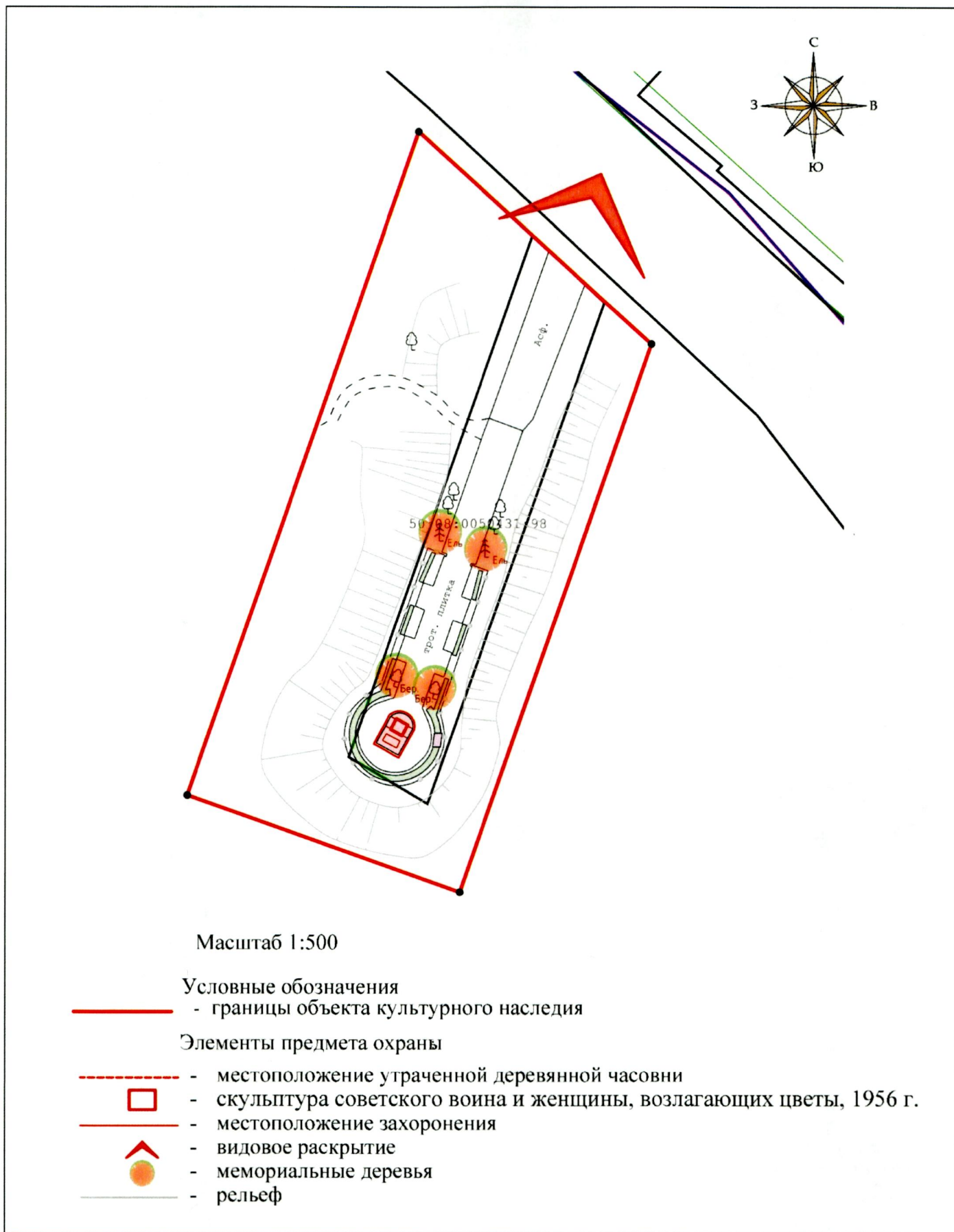
2. Схема предмета охраны и фотофиксация предмета охраны представлена в приложениях 1,2 к настоящему предмету охраны.

3. В соответствии с законодательством Российской Федерации в области охраны объектов культурного наследия в предмет охраны могут быть внесены изменения при обнаружении новых сведений, выявленных в процессе проведения комплексных научных исследований и осуществлении производства реставрационных работ.

Приложение 1  
к предмету охраны объекта культурного  
наследия регионального значения  
«Братская могила советских воинов,  
1941-1942 гг.», расположенного по адресу:  
Московская область, городской округ  
Истра, деревня Захарово

Схема предмета охраны  
объекта культурного наследия регионального значения  
«Братская могила советских воинов, 1941-1942 гг.»





Приложение 2  
к предмету охраны объекта культурного  
наследия регионального значения  
«Братская могила советских воинов,  
1941-1942 гг.», расположенного по адресу:  
Московская область, городской округ  
Истра, деревня Захарово

Фотофиксация объекта культурного наследия  
регионального значения «Братская могила советских воинов, 1941-1942 гг.»



1. Вид на захоронение с севера



2. Вид с севера на скульптурную композицию среди ценных насаждений



3. Вид с севера на постамент захоронения



4. Вид с севера на скульптурную композицию



5. Вид с юга на скульптурную композицию