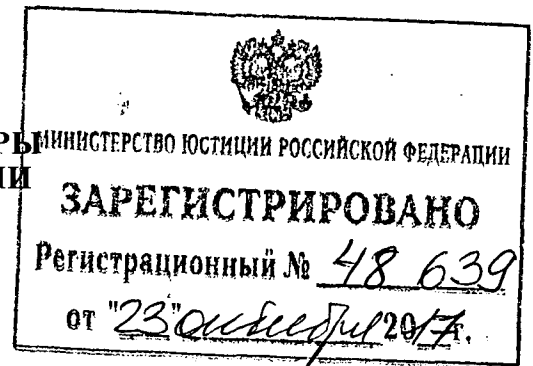




МИНИСТЕРСТВО КУЛЬТУРЫ
РОССИЙСКОЙ ФЕДЕРАЦИИ



ПРИКАЗ

29 сентября 2017

Москва

№ 1648

О включении выявленного объекта культурного наследия «Петроглиф на острове Михайловец», V–IV тыс. до н. э. (Республика Карелия, Пудожский муниципальный район, Красноборское сельское поселение, на восточном побережье Онежского озера, в 7 км к югу от пос. Шальский, на острове Михайловец, на северо-восточной оконечности острова) в единый государственный реестр объектов культурного наследия (памятников истории и культуры) народов Российской Федерации в качестве объекта культурного наследия федерального значения и утверждении границ его территории

В соответствии с пунктом 5 статьи 3.1 и статьей 18 Федерального закона от 25 июня 2002 г. № 73-ФЗ «Об объектах культурного наследия (памятниках истории и культуры) народов Российской Федерации» (Собрание законодательства Российской Федерации, 2002, № 26, ст. 2519; 2003, № 9, ст. 805; 2004, № 35, ст. 3607; 2005, № 23, ст. 2203; 2006, № 1, ст. 10; № 52 (ч. I), ст. 5498; 2007, № 1 (ч. I), ст. 21; № 27, ст. 3213; № 43, ст. 5084; № 46, ст. 5554; 2008, № 20, ст. 2251; № 29 (ч. I), ст. 3418; № 30 (ч. II), ст. 3616; 2009, № 51, ст. 6150; 2010, № 43, ст. 5450; № 49, ст. 6424; № 51 (ч. III), ст. 6810; 2011, № 30 (ч. I), ст. 4563; № 45, ст. 6331; № 47, ст. 6606; № 49 (ч. I), ст. 7015, ст. 7026; 2012, № 31, ст. 4322; № 47, ст. 6390; № 50 (ч. V), ст. 6960; 2013, № 17, ст. 2030; № 19, ст. 2331; № 30 (ч. I), ст. 4078; 2014, № 43, ст. 5799; № 49 (ч. VI), ст. 6928; 2015, № 10, ст. 1420; № 29 (ч. I), ст. 4359; № 51 (ч. III), ст. 7237; 2016, № 1 (ч. I), ст. 28, ст. 79; № 11, ст. 1494; № 15, ст. 2057; № 27 (ч. II), ст. 4294; № 52 (ч. V), ст. 7480; 2017, № 11, ст. 1538, № 31 (ч. I), ст. 4771), подпунктами 5.3.7 и 5.4.3 Положения о Министерстве культуры Российской Федерации,


утвержденного постановлением Правительства Российской Федерации от 20 июля 2011 г. № 590 (Собрание законодательства Российской Федерации, 2011, № 31, ст. 4758; № 44, ст. 6272; 2012, № 6, ст. 688; № 17, ст. 2018; № 26, ст. 3524; № 37, ст. 5001; № 39, ст. 5270; 2013, № 3, ст. 204; № 8, ст. 841; № 31, ст. 4239; № 33, ст. 4386; № 41, ст. 5182; № 45, ст. 5822; 2014, № 9, ст. 909; № 30 (ч. II), ст. 4305; № 40 (ч. III), ст. 5426; № 48, ст. 6860; 2015, № 2, ст. 491; № 4, ст. 664; № 9, ст. 1339; № 17 (ч. IV), ст. 2565; № 18, ст. 2728; № 20, ст. 2919; 2016, № 2 (ч. I), ст. 325; № 27 (ч. III), ст. 4496; № 28, ст. 4741; № 52 (ч. V), ст. 7667; 2017, № 2 (ч. II), ст. 406; № 12, ст. 1723) п р и к а з ы в а ю:

1. Включить выявленный объект культурного наследия «Петроглиф на острове Михайловец», V–IV тыс. до н. э. (Республика Карелия, Пудожский муниципальный район, Красноборское сельское поселение, на восточном побережье Онежского озера, в 7 км к югу от пос. Шальский, на острове Михайловец, на северо-восточной оконечности острова) (далее – памятник) в единый государственный реестр объектов культурного наследия (памятников истории и культуры) народов Российской Федерации в качестве объекта культурного наследия федерального значения.

2. Утвердить границы территории памятника согласно приложению к настоящему приказу.

3. Контроль за исполнением настоящего приказа возложить на заместителя Министра культуры Российской Федерации О.В.Рыжкова.

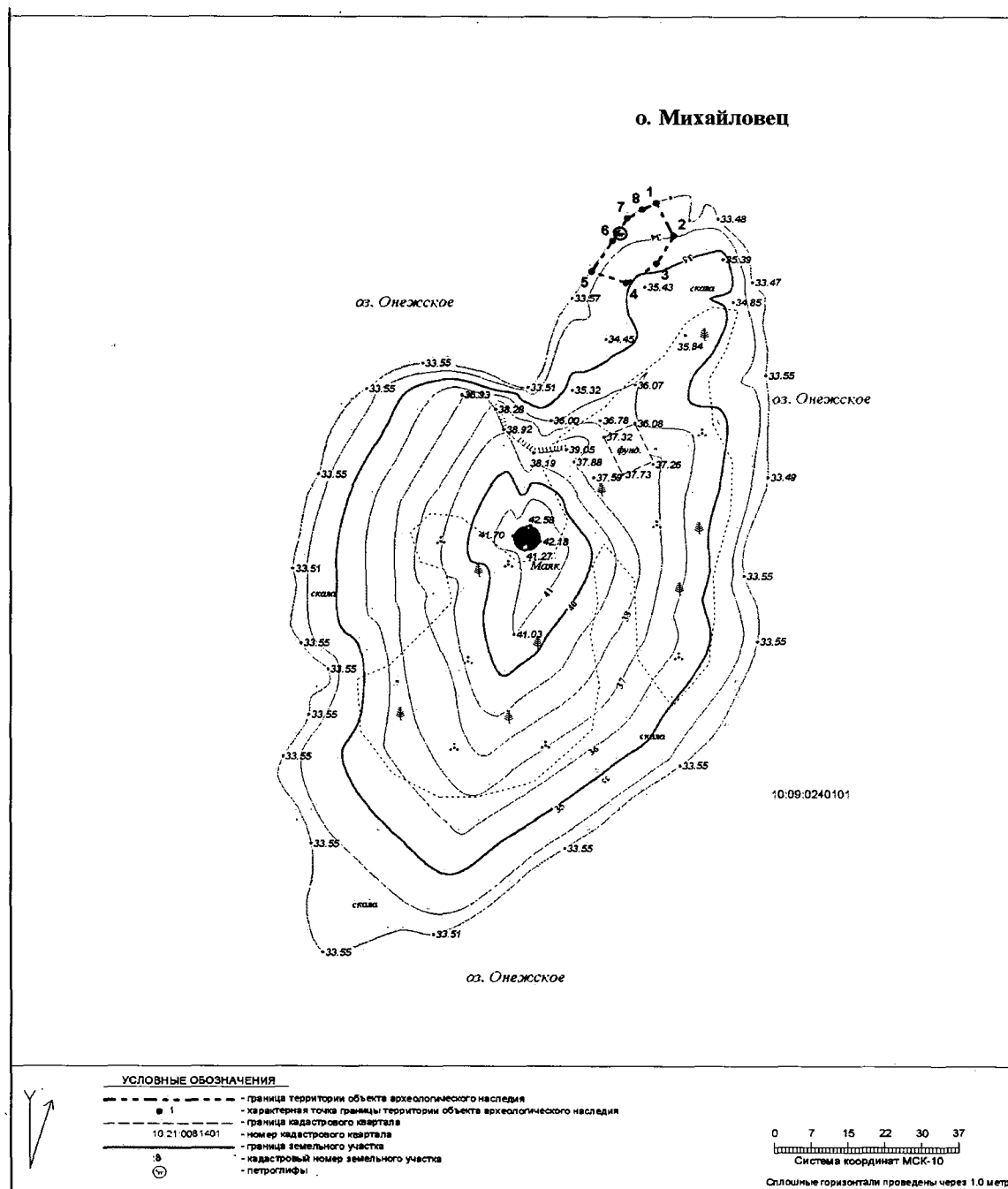
Врио Министра



В.В.Аристархов

Приложение
к приказу Министерства культуры
Российской Федерации
от «29» 09 2017 г. №1648

Схема границ территории
объекта культурного наследия федерального значения
«Петроглиф на острове Михайловец», V-IV тыс. до н. э. (Республика
Карелия, Пудожский муниципальный район, Красноборское сельское
поселение на восточном побережье Онежского озера, в 7 км к югу
от пос. Шальский, на острове Михайловец, на северо-восточной оконечности
острова)



Описание границ территории
объекта культурного наследия федерального значения
«Петроглиф на острове Михайловец», V–IV тыс. до н. э. (Республика
Карелия, Пудожский муниципальный район, Красноборское сельское
поселение на восточном побережье Онежского озера, в 7 км к югу
от пос. Шальский, на острове Михайловец, на северо-восточной оконечности
острова)

Граница проходит от точки 1 до точки 2 в направлении с северо-запада на юго-восток, дирекционный угол $154^{\circ}12'2$. Протяженность границы составляет 7,88 м. Граница проходит по линии, разделяющей гладкую скалу и участки выветрелой скальной поверхности.

Граница проходит от точки 2 до точки 3 в направлении с северо-востока на юго-запад, дирекционный угол $209^{\circ}27'8$. Протяженность границы составляет 6,97 м. Граница проходит по линии, разделяющей гладкую скалу и задернованные участки скалы с фрагментами скал.

Граница проходит от точки 3 до точки 4 в направлении с северо-востока на юго-запад, дирекционный угол $235^{\circ}48'3$. Протяженность границы составляет 7,43 м. Граница проходит по линии, разделяющей гладкую и задернованные участки скалы с фрагментами скал.

Граница проходит от точки 4 до точки 5 в направлении с юго-востока на северо-запад, дирекционный угол $289^{\circ}52'4$. Протяженность границы составляет 7,42 м. Граница проходит по линии, разделяющей гладкую скалу и участки выветрелой скальной поверхности.

Граница проходит от точки 5 до точки 6 в направлении с юго-запада на северо-восток, дирекционный угол $32^{\circ}24'1$. Протяженность границы составляет 7,79 м. Граница проходит по скале вдоль уреза воды.

Граница проходит от точки 6 до точки 7 в направлении с юго-запада на северо-восток, дирекционный угол $32^{\circ}30'1$. Протяженность границы составляет 5,79 м. Граница проходит по скале вдоль уреза воды.

Граница проходит от точки 7 до точки 8 в направлении с юго-запада на северо-восток, дирекционный угол $57^{\circ}00'2$. Протяженность границы составляет 3,62 м. Граница проходит по скале вдоль уреза воды.

Граница проходит от точки 8 до точки 1 в направлении с юго-запада на северо-восток, дирекционный угол $63^{\circ}45'3$. Протяженность границы составляет 3,12 м. Граница проходит по скале вдоль уреза воды.

Координаты характерных (поворотных) точек
 границ территории объекта культурного наследия федерального значения
 «Петроглиф на острове Михайловец», V–IV тыс. до н. э. (Республика
 Карелия, Пудожский муниципальный район, Красноборское сельское
 поселение на восточном побережье Онежского озера, в 7 км к югу
 от пос. Шальский, на острове Михайловец, на северо-восточной оконечности
 острова)

Обозначение (номер) характерной (поворотной) точки	Координаты характерных (поворотных) точек во всемирной геодезической системе координат (WGS-84)		Координаты характерных (поворотных) точек в местной системе координат (МСК-10)	
	Северной широты	Восточной долготы	X	Y
1	N 61°43'47.98"	E 36°00'45.81"	337546.793	2293319.730
2	N 61°43'47.7"	E 36°00'46.0"	337539.701	2293323.158
3	N 61°43'47.5"	E 36°00'45.8"	337533.633	2293319.730
4	N 61°43'47.4"	E 36°00'45.4"	337529.457	2293313.584
5	N 61°43'47.4"	E 36°00'44.9"	337531.978	2293306.610
6	N 61°43'47.7"	E 36°00'45.2"	337538.558	2293310.786
7	N 61°43'47.8"	E 36°00'45.4"	337543.444	2293313.899
8	N 61°43'47.9"	E 36°00'45.6"	337545.414	2293316.933
1	N 61°43'47.98"	E 36°00'45.81"	337546.793	2293319.730