

ПАМЯТНИКИ ИСТОРИИ И КУЛЬТУРЫ
(недвижимые)
РОССИЯ

Министерство культуры Российской Федерации

ПАСПОРТ

ЗДАНИЕ АДМИНИСТРАТИВНОЕ

I. НАИМЕНОВАНИЕ ПАМЯТНИКА (ГОРКОМ ВКП(б))

II. ТИПОЛОГИЧЕСКАЯ
ПРИНАДЛЕЖНОСТЬ

Памятник археологии	Памятник истории	Памятник архитектуры	Памятник монументального искусства
		3	

III. ДАТИРОВКА ПАМЯТНИКА

(или дата исторического события, с которым связано возникновение памятника - для памятников истории)

1953 г.

IV. АДРЕС (местонахождение) ПАМЯТНИКА

Коми-Пермяцкий автономный округ Пермской области,
г. Кудымкар, ул. М. Горького, 26

V. ХАРАКТЕР
СОВРЕМЕННОГО
ИСПОЛЬЗОВАНИЯ

По первонач. назначению	Культурно-просветит.	Туристско-экскурсион.	Лечебно-оздоровит.	Жилые помещения	Хозяйственное	Не используется
	+					

Музей

ПРИЛОЖЕНИЯ:

Фото общего вида - 6

Фото фрагментов - 4

Генплан - 1

Обмеры: план - 2

фасад -

разрез -

Схема фотофиксации - 1

Схематический план

охранной зоны -

Опись предметов охраны - 1

Вкладыш -

VI. ИСТОРИЧЕСКИЕ СВЕДЕНИЯ

а) Здание для Кудымкарского городского комитета ВКП(б), организованного в августе 1950 г.³, было построено одним из первых в послевоенные годы.¹ Решение об отводе земли принято 26 июля 1951 г.⁵, смета утверждена 20 сентября 1952 г.⁴ Здание построено в 1953-54 гг. по проекту Молотовской областной проектной конторы «Облпроект». Главный архитектор проекта — Н. Шварев, автор проекта — Лаврентьев. Проект разрабатывался для горкома в г. Половинка (в настоящее время территория г. Губаха, Пермской обл.), для Кудымкарского горкома были сделаны корректировки генплана, разрезов, планов, фундаментов и фасадов.⁶ Строительство вела Кудымкарская строительная контора треста «Облжилкомунстрой». Сметная стоимость составляла 888125 тыс. рублей. Здание принято в эксплуатацию 26 февраля 1954 г.⁵

Здание использовалось по назначению до августа 1991 г., когда оно было передано Кудымкарской детской школе искусств. Решением президиума и исполкома Коми-Пермяцкого окружного Совета народных депутатов № 189 от 04.11.1991 г. освобождаемое школой искусств здание вместе с гаражами и прилегающей территорией передано во временное пользование окружному краеведческому музею им. П.И. Субботина-Пермяка до завершения строительства типового здания краеведческого музея.² На 2000 г. в здании расположены фонды и выставочный зал музея.

б) перестройки и утраты, изменившие первоначальный облик памятника:
Нет.

в) реставрационные работы (общая характеристика, время, автор, место хранения документации)
Нет.

VII. ОПИСАНИЕ ПАМЯТНИКА.

а) 2-этажное сложное в плане здание расположено в центре г. Кудымкара вдоль ул. М. Горького с отступом от красной линии. Главный фасад обращен на юг.

Южный фасад имеет асимметричное решение за счет ризалита в западной части. Средняя часть ризалита выступает в виде четырехпилястрового портика, завершенного ложным парапетом с рельефной датой «1953». Фриз портика декорирован крупными разреженными дентикулами. Ризалит завершен профильным карнизом и фронтоном, в тимпане которого лепное рельефное изображение звезды, серпа и молота, развещающихся знамен. Между пилястрами расположены окна и дверной проем в прямоугольном портале по оси симметрии. Между этажами в осях проемов рельефные штукатурные филенки. По сторонам портика глухие рустованные участки стен, в уровне 2-го этажа небольшие лепные стилизованные картуши. Основная часть фасада в 12 окон, обрамленных узкими штукатурными наличниками со ступенчатыми подоконниками на кронштейнах. Под окнами лежащие прямоугольные филенки. Этажи разделены профильным карнизом. Поле стены первого этажа рустованное, второго — гладкое.

Северный дворовый фасад фланкирован разноширокими ризалитами. Ризалит западной части фасада с высоким, в 2 этажа, витражом лестничной клетки по центру и двумя полулоджиями по краям. Ризалит в восточной части фасада в три окна, расположенных асимметрично, в уровне 1-го этажа дверь запасного выхода. Оба ризалита завершены фронтонами. Поле стен ризалитов рустованное, в лоджиях гладкое. Основное поле фасада в 7 окон оформлено аналогично южному фасаду.

Западный фасад в 4 окна асимметричный за счет двухпилястрового портика в южной части фасада и сквозного узкого проема полулоджий в северной. Оформление портика аналогично оформлению портика южного фасада.

Восточный фасад в 5 окон симметричный. Поле стены гладкое, фланкировано по углам слабо рустованными лопатками. Этажи разделены кирпичным карнизом.

Планировка здания коридорно-кабинетная, сохранена без изменений. Интерьеры декорированы штукатурными тянутыми карнизами и круглыми штукатурными профилированными розетками под светильники. В фойе 1-го этажа опорные столбы прямоугольного сечения.

Стены кирпичные, перекрытия деревянные, лестницы бетонные. Кровля металлическая скатная по деревянным стропилам и обрешетке. Габариты здания в плане 42x16 м.

б) общая оценка общественной, научно-исторической и художественной значимости памятника.

Образец общественной архитектуры середины 20 в. Рекомендуется к приему на госохрану как памятник архитектуры местного значения.

VIII. ОСНОВНАЯ БИБЛИОГРАФИЯ, АРХИВНЫЕ ИСТОЧНИКИ, ИКОНОГРАФИЧЕСКИЙ МАТЕРИАЛ.

1. Зубов Ю.П. и др. Кудымкар: от истоков до наших дней. Пермь, 1998. С. 63.
2. Копии документов получены в КПОКМ им. П.И. Субботина-Пермяка.
3. ГАНИОПДПО. Ф. 4941 «Кудымкарский горком КПСС». Оп. 1. Д. 3. Л. 1; Ф. 4941. Оп. 1. Д. 4. Л.2;
4. ГАНИОПДПО. Ф. 105 «Пермский обком КПСС». Оп. 357. Д.488, 489.
5. ГАНИОПДПО. Ф. 105. Оп. 357. Д.491.
6. ГАНИОПДПО. Ф. 105. Оп. 357. Д.498.

IX. ТЕХНИЧЕСКОЕ СОСТОЯНИЕ

характеристика общего состояния:

для памятников культурного слоя
археологии важнейших находок

для памятников конструкций
архитектуры стен
и истории покрытий

потолков
пола
декора фасадов
интерьеров

в интерьере живописи
скульптуры
прикл. искусства

для памятников цоколя
монументального постамента
искусства скульптуры
грунта
красочного слоя

хорошее	среднее	плохое	аварийное
	+ + + + + +		

X. СИСТЕМА ОХРАНЫ

а) категория охраны

федеральная	местная	не состоит
		+

б) дата и № документа о принятии под охрану

Нет.

в) границы охранной зоны и зоны регулирования застройки
(краткое описание со ссылкой на утверждающий документ):

Не установлены

г) балансовая принадлежность и конкретное использование

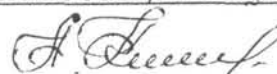
Коми-Пермяцкий окружной краеведческий музей
им. П.И. Субботина-Пермяка.

д) дата и № охранного документа Нет

Дата составления паспорта

"10" декабря 2000 г.

Составитель Киселев А.Б., гл. специалист ОЦОП



подпись

Инспектор по охране памятников _____

подпись



D000017507

«Горком ВКП(б)»

Коми-Пермяцкий автономный округ Пермской области,
г. Кудымкар, ул. М. Горького, 26

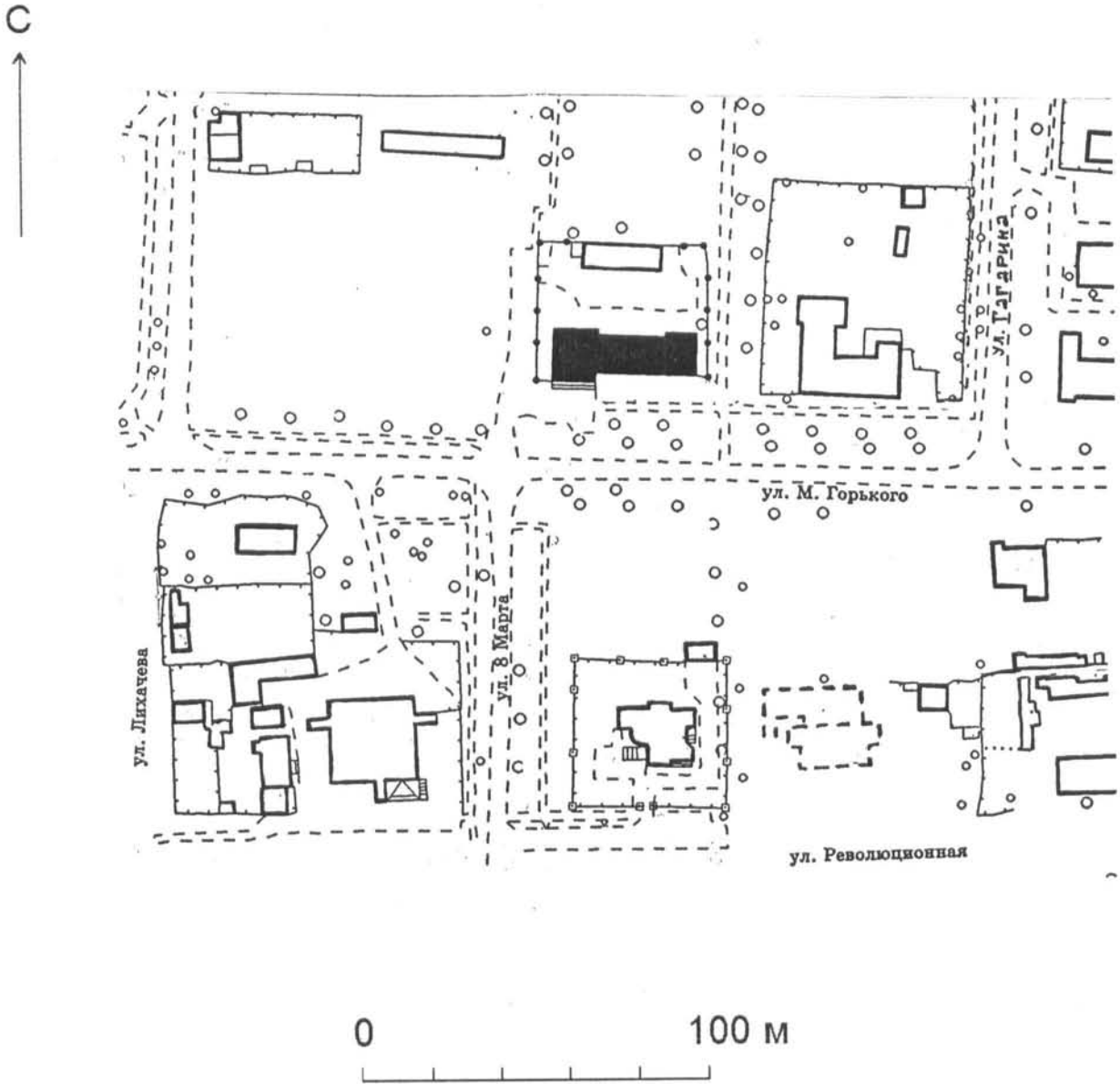
ОПИСЬ ПРЕДМЕТОВ ОХРАНЫ

№ п/ох	Наименование, описание предмета охраны	Техническое состояние
А. Градостроительная охрана		
1.1	Здание расположено в центре г. Кудымкара вдоль улицы М. Горького. Участок прямоугольный в плане, с отступом от красной линии, с площадкой перед главным входом и палисадником вдоль западного фасада.	Удовлетворительное.
1.2	Расположение и габариты здания относительно красной линии застройки ул. М. Горького и 8 Марта.	Сохранилось.
Б. Архитектурная охрана		
1.1	Фасады: габариты, архитектоника, общее архитектурное решение в стиле классицизма, структура, материал фасадной поверхности (штукатурка по кирпичу), очертание и расположение оконных и дверных проемов, архитектурные детали.	Удовлетворительное.
1.2	Фасад южный: стилизованные картуши в ризалите и лепной декор в тимпане.	Удовлетворительное.
1.3.	Фасад западный: стилизованные картуши в ризалите.	Удовлетворительное.
1.4.	Фасад северный: неостекленные ниши первого и лоджии второго этажа.	Удовлетворительное.
1.5	Интерьеры 1-го этажа: планировочная структура (капитальные стены).	Удовлетворительное.
1.6	Интерьеры 2-го этажа: планировочная структура (коридорно-кабинетная), отделка потолков геометризованными тягами, потолочные плафоны.	Удовлетворительное.

М.П.

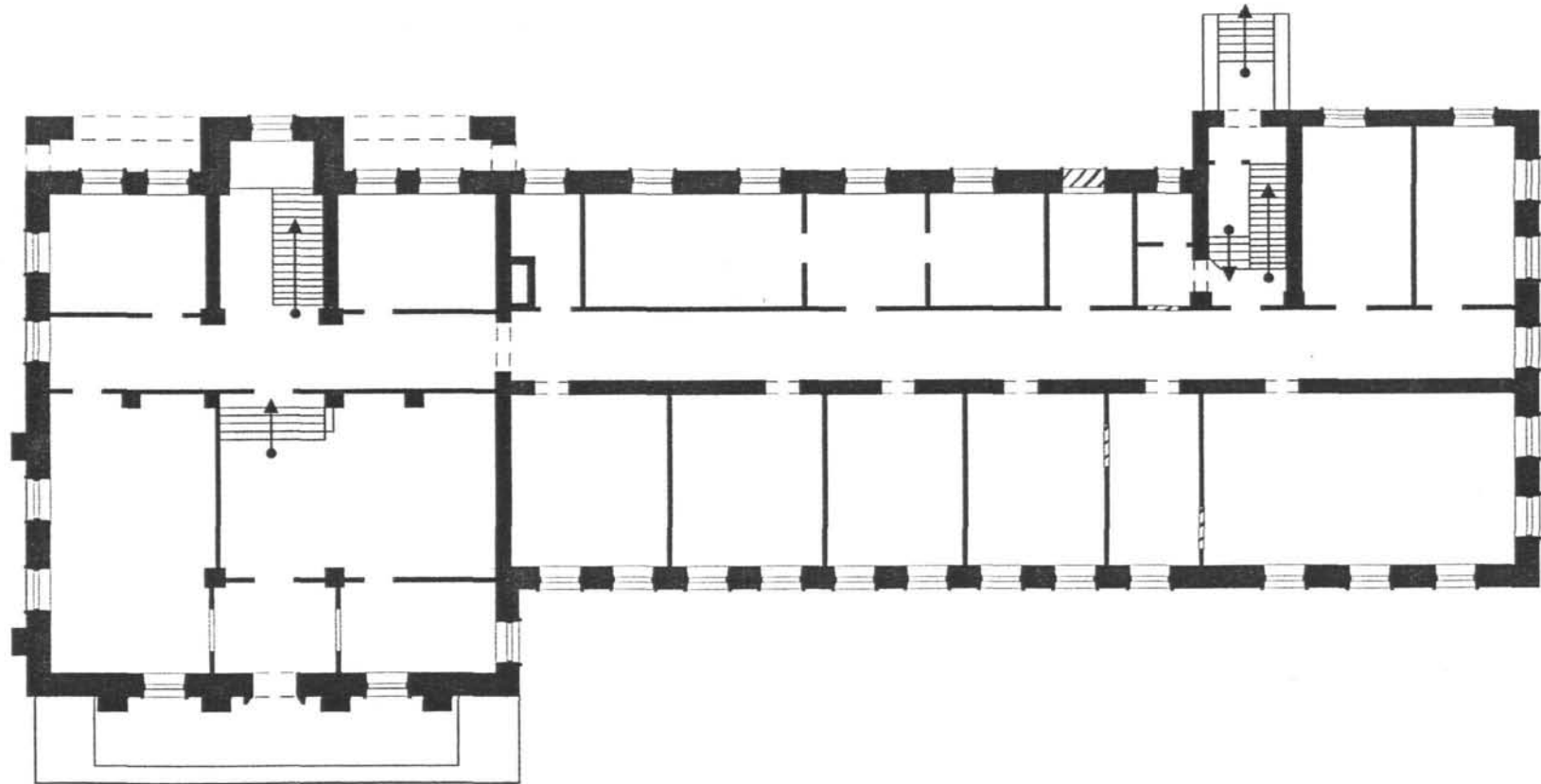
Коми-Пермяцкий автономный округ Пермской области,
г. Кудымкар, ул. М. Горького, 32
Горком ВКП(б).
1953 г.

Генплан



Коми-Пермяцкий автономный округ Пермской области
г. Кудымкар, ул. М. Горького, 26
Горком ВКП(б). 1953 г.

План 1-го этажа



0 10 м

Обмерили: А. Киселев
Т. Ремезовская
О. Попова
октябрь 2000 г.
Выполнил: А. Киселев, 2000 г.

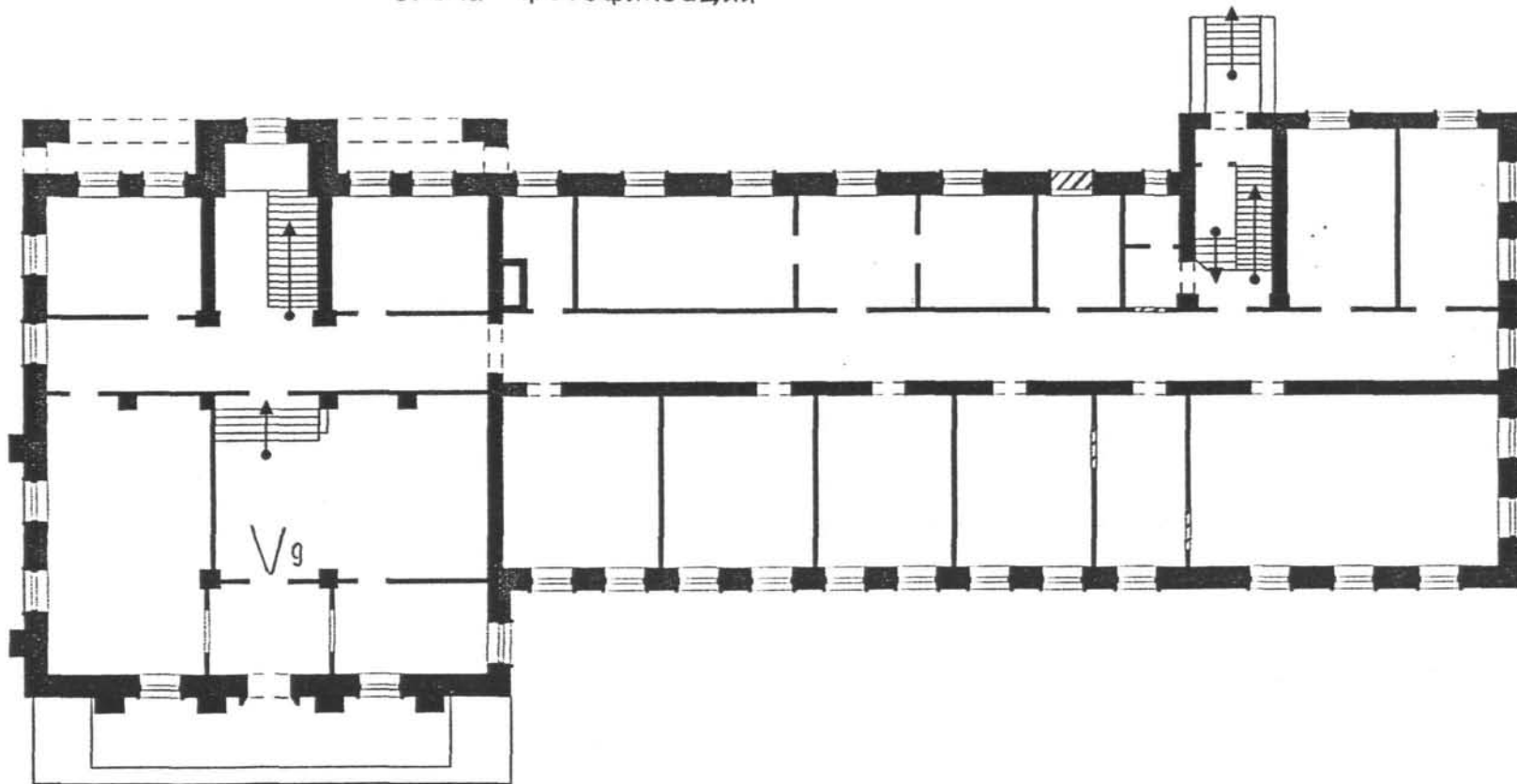
Коми-Пермяцкий автономный округ Пермской области
г. Кудымкар, ул. М. Горького, 26
Горком ВКП(б). 1953 г.

3

С
↑

План 1-го этажа

Схема фотофиксации



5

6

0 10 м

Обмерили: А. Киселев
Т. Ремезовская
О. Попова
октябрь 2000 г.

Выполнил: А. Киселев, 2000 г.

1

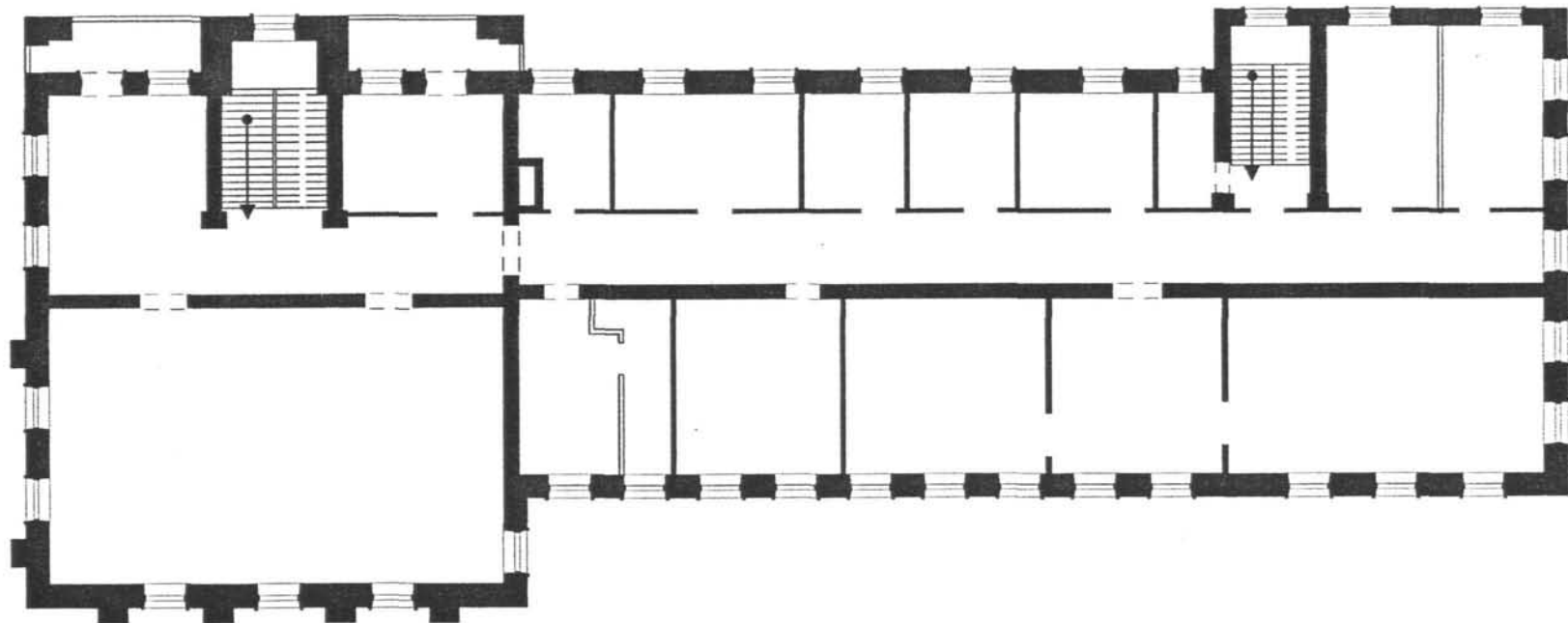
7

2

Коми-Пермяцкий автономный округ Пермской области
г. Кудымкар, ул. М. Горького, 26
Горком ВКП(б). 1953 г.



План 2-го этажа



0 10 м

Обмерили: А. Киселев
Т. Ремезовская
О. Попова
октябрь 2000 г.
Выполнил: А. Киселев, 2000 г.



Коми-Пермяцкий автономный округ Пермской области,

г. Кудымкар, ул. М. Горького, 32.

Горком ВКП(б). 1953 г.

Фото 1. Вид с юго-запада.

Фото А. Киселева, октябрь 2000 г.



Коми-Пермяцкий автономный округ Пермской области,

г. Кудымкар, ул. М. Горького, 32.

Горком ВКП(б). 1953 г.

Фото 2. Южный фасад.

Фото А. Киселева, октябрь 2000 г.



Коми-Пермяцкий автономный округ Пермской области,

г. Кудымкар, ул. М. Горького, 32.

Горком ВКП(б). 1953 г.

Фото 3. Вид с северо-востока.

Фото А. Киселева, октябрь 2000 г.



Коми-Пермяцкий автономный округ Пермской области,

г. Кудымкар, ул. М. Горького, 32.

Горком ВКП(б). 1953 г.

Фото 4. Вид с северо-запада.

Фото А. Киселева, октябрь 2000 г.



Коми-Пермяцкий автономный округ Пермской области,

г. Кудымкар, ул. М. Горького, 32.

Горком ВКП(б). 1953 г.

Фото 5. Западный фасад.

Фото А. Киселева, октябрь 2000 г.



Коми-Пермяцкий автономный округ Пермской области,

г. Кудымкар, ул. М. Горького, 32.

Горком ВКП(б). 1953 г.

Фото б. Восточный фасад.

Фото А. Киселева, октябрь 2000 г.



Коми-Пермяцкий автономный округ Пермской области,

г. Кудымкар, ул. М. Горького, 32.

Горком ВКП(б). 1953 г.

Фото 7. Фрагмент южного фасада. Ризалит.

Фото А. Киселева, октябрь 2000 г.



Коми-Пермяцкий автономный округ Пермской области,

г. Кудымкар, ул. М. Горького, 32.

Горком ВКП(б). 1953 г.

Фото **8**. Интерьеры. Зал на 2-м этаже.

Фото А. Киселева, октябрь 2000 г.



Решение
информация

Коми-Пермяцкий автономный округ Пермской области,

г. Кудымкар, ул. М. Горького, 32.

Горком ВКП(б). 1953 г.

Фото 9. Интерьеры. Холл 1-го этажа.

Фото А. Киселева, октябрь 2000 г.



КОНЦЕРТ
ИЗДАНИЕ
1988

Коми-Пермяцкий автономный округ Пермской области,

г. Кудымкар, ул. М. Горького, 32.

Горком ВКП(б). 1953 г.

Фото 10. Интерьеры. Коридор 2-го этажа.

Фото А. Киселева, октябрь 2000 г.

МИНИСТЕРСТВО КУЛЬТУРЫ СССР ● ПАМЯТНИКИ ИСТОРИИ И КУЛЬТУРЫ СССР (недвижимые) 3.3 - 1.40.32

(индекс)

СОЮЗНАЯ РЕСПУБЛИКА Министерство культуры Российской Федерации
(наименование республиканского органа охраны)

Адрес Коми-Пермяцкий автономный округ Пермской области, г. Кудымкар, ул. М. Горького, 26
(АССР, край, область, район, автоном. обл.; национальн. округ; населен. пункт)

УЧЕТНАЯ КАРТОЧКА

Здание административное (Горком ВКП(б))

I. НАИМЕНОВАНИЕ ПАМЯТНИКА

II. ТИПОЛОГИЧЕСКАЯ ПРИНАДЛЕЖНОСТЬ

памятник археологии	памятник истории	памятник архитектуры	памятник монумент. ис-ва
		3	

III. ДАТИРОВКА ПАМЯТНИКА 1953 г.

IV. ХАРАКТЕР СОВРЕМЕННОГО ИСПОЛЬЗОВАНИЯ

по первоначальному назначению	культурно-просветительное	туристско-экскурсионное	лечебно-оздоровительн.	жилые помещения	хозяйственное	не используется
	+					

предлож. по исполъз. _____

V. ХАРАКТЕРИСТИКА ТЕХНИЧЕСКОГО СОСТОЯНИЯ

хорошее	среднее	плохое	аварийное
	+		

VI. КАТЕГОРИЯ ОХРАНЫ

союзная	республ.	местная	не состоит
			+

наличие утвержденной охранной зоны

да	нет

VII. НАЛИЧИЕ ДОКУМЕНТАЦИИ

паспорт	фотографии	обмеры	реставрационные материалы
+	+	+	+

место хранения документов

Дата составления карточки « 10 » декабря 2000

органы охраны			реставрационные мастерские		музей, архив, НИИ ГИИ +
союзный	республикан.	местный	республикан.	местные	
		+			

Составитель Киселев А.Б., гл. специалист ОЦОП Инспектор по охране памятников _____
(ф., и., о., должность или профессия, подпись) (ф., и., о., подпись)

А. Киселев



Фото или схематический план



Краткое описание

Образец общественной архитектуры середины 20 в. 2-этажное сложное в плане здание расположено в центре г. Кудымкара вдоль ул. М. Горького.

Главный фасад обращен на юг и имеет асимметричное решение за счет ризалита в западной части. Средняя часть ризалита выступает в виде четырехпиластрового портика, завершенного ложным парапетом. Ризалит завершен фронтоном. Основная часть фасада в 12 окон, обрамленных узкими штукатурными наличниками со ступенчатыми подоконниками на карнизах. Этажи разделены профильным карнизом. Поле стены первого этажа рустованное, второго — гладкое.

Северный дворовый фасад фланкирован разноширокими ризалитами. Ризалит западной части фасада с высоким, в 2 этажа, витражом лестничной клетки по центру и двумя полулоджиями по краям. Ризалит в восточной части фасада в три окна, расположенных асимметрично. Оба ризалита завершены фронтонами. Поле стен ризалитов рустованное, в лоджиях гладкое. Основное поле фасада в 7 окон оформлено аналогично южному фасаду.

Западный фасад в 4 окна асимметричный за счет двухпиластрового портика в южной части фасада.

Восточный фасад в 5 окон симметричный. Поле стены гладкое, фланкировано по углам слабо рустованными лопатками. Этажи разделены кирпичным карнизом.

Планировка здания коридорно-кабинетная, сохранена без изменений.

Габариты здания в плане 42x16 м.