

600-1194001

3.7 1.41.03

МИНИСТЕРСТВО КУЛЬТУРЫ СССР  
Памятники истории и культуры СССР  
(НЕДВИЖИМЫЕ)

СОЮЗНАЯ РЕСПУБЛИКА РСФСР

Главное управление по охране, реставрации и использованию памятников  
(наименование республиканского органа охраны памятников)

**ПАСПОРТ**

I. НАИМЕНОВАНИЕ ПАМЯТНИКА Усадьба в пер. Ш. Чернево. Парк.

II. ТИПОЛОГИЧЕСКАЯ ПРИНАДЛЕЖНОСТЬ

памятник археологии	памятник истории	памятник архитектуры	памятник монумент иск-ва
		7	

III. ДАТИРОВКА ПАМЯТНИКА (или дата исторического события, с которым связано возникновение памятника — для памятников истории)

Вторая половина XIX века.

IV. АДРЕС (местонахождение) ПАМЯТНИКА Псковская область, Гловский район,  
(АССР, край, область, район, автономная обл.)

д. Малое Чернево, авт. от Глова.  
национальный округ, населенный пункт, пути подъезда)

V. ХАРАКТЕР  
СОВРЕМЕННОГО  
ИСПОЛЬЗОВАНИЯ

по первонач. назначению	культурно-просветит.	туристско-экскурсион.	лечебно-оздоровительн.	жилые помещ.	хозяйственное	не используется
	музей библ. клуб		больн. санат. д/отд.		учрежд. торгов. промышл. склад	+

Приложения:

Фото общего вида —

Фото фрагментов — 13

Генплан — 1

Обмеры: план —

фасад —

разрез —

Схематический план  
охранной зоны — 1

План фотофиксации — 1

Учетная карточка — 1

Инвентаризационное описание — 10 стр.

Фотокопия плана 1854 г. — 1

Выявлен № 1 — VII а

## VI. ИСТОРИЧЕСКИЕ СВЕДЕНИЯ

- для памятников археологии — история возникновения, кем и когда производились разведки и раскопки, место хранения коллекций.
- для памятников истории
- а) — история возникновения: краткая характеристика событий и лиц, в связи с которыми объект приобрел значение памятника.
- для памятников архитектуры и монументального искусства — автор, строитель, заказчик, история создания.

Архитектор неизвестен.

Усадьба в Чернево образовалась в конце XVIII века. Первыми из известных владельцев имения были Александр Нащекин и дети Хвостовы. Усадьба, расположенная на левом берегу р. Плюссы, была организована на сухополе и имела дом господский каменный. "Земли под усадьбой — 1 десятина";

В середине XIX века владельцами Чернево стали сестры Анна, Елизавета и Катерина Пальчиковы. Новые хозяева размеры усадьбы не увеличили. На планах 1854 г и 1862 г. видно, что усадьба имеет прямоугольный контур и располагается у перекрестка дорог на Гдов и соседние деревни (в т.ч. в 1 км от Чернева — с. Прибузь, где находилась церковь, уцелевшая и ныне действующая). Большой господский дом с парком и несколько усадебных построек со всех сторон были окружены пашнями и лугами. К востоку от поместья — большой лесной массив, пересеченный речной долиной.

В 30-х годах XIX века имение перешло князю И. Ф. Салтыкову. Предприимчивый хозяин решил построить здесь спичечную фабрику. Вскоре миллионы коробков спичек с этикеткой "Черневская спичечная фабрика "Синко" князя Ивана Федоровича Салтыкова" разлетелись по всей России. Салтыков владел имением до 1917 года.

Обнаруженный архивный материал послужил косвенным показателем предположения (выдвинутого в результате анализа натуральных изысканий) о том, что существующий парк был создан во второй половине XIX века при последнем владельце усадьбы на основе лесного массива с ассимиляцией незначительных посадок прежних хозяев.

- б) перестройки и утраты, изменившие первоначальный облик памятника.

Утрачен <sup>оранжерея</sup> барский дом, хозяйственные постройки. Улитательное отсутствие надлежащего ухода привело к распаду некоторых парковых композиций, разрастанию самосева, утрата части прогулочных дорог, видовой площадки и перспектив. Из усадебных построек сохранились: дом управляющего и конюшня.

- в) реставрационные работы (общая характеристика, время, автор, место хранения документации).

Не проводились

## VII. ОПИСАНИЕ ПАМЯТНИКА

- |                                 |   |
|---------------------------------|---|
| для памятников археологии       | — характер культурного слоя, важнейшие находки  |
| для памятников истории          | — характеристика памятника, наличие, текст и время установления мемориальной доски.   |
| для памятников архитектуры      | — основные особенности планировочной, композиционно-пространственной структуры и конструкций, характер декора фасадов и интерьеров, наличие живописи, скульптуры, прикладного искусства, строительный материал, основные габариты |
| а)                              |   |
| для памятников монумент. иск-ва | — основные особенности композиционного и колористического решения, тексты, материал, техника, размер.   |

Усадебный парк расположен на возвышенной поверхности на левом берегу живописной излучины р. Плюсы. Площадь памятника 42 га. Парк имеет небольшой уклон к югу. Перепад высот парка и речной долины составляет 3-6 метров. Композиционным центром усадьбы являлся господский дом с партерным газоном перед ним. По словам местных жителей, дом был огромный (четырёхэтажный в три подъезда), кирпичный, узорчатый. В густых зарослях самосева сегодня можно увидеть остатки его фундамента. Партер перед домом зарастает; изменился состав газонных трав. Южнее дома располагалась виловая площадка. Самосевные деревья перекрыли сейчас многие интересные внутренние и внешние виды и перспективы, которыми был богат парк там же, у подножия террасы — родник. К западу от барского дома уцелели две старшие (кирпичные) постройки: бывший дом управляющего и конюшня. В советское время в доме управляющего был молокозавод. Теперь здание заброшено и разрушается, возле него сохранились две круговые посадки лип мелколистной. Севернее — группы хвойных (лиственницы сиб. и сосны об.); разросшиеся куртины рябинника и спиреи иволистной (остатки обсадки декоративными кустами парковых дорожек). Напротив, через дорогу (в пониженной части) сохранился овальный пруд, зарастающий самосевом и густоразросшимися кустами дерна. Ранее существовавшая здесь оранжерея утрачена. Усадебный дом окружали пейзажные группы, которые чередовались небольшими полянами и были разделены многочисленными аллеями — вытянутые в меридиальном направлении, почти параллельные, образующие в плане геометрический рисунок (по словам местного жителя, инициалы владельца усадьбы). Центральная, липовая переходящая в еловую, аллея ведет до самого Черново, где располагалась спичечная фабрика князя Салтыкова И. Ф. Середина аллеи в настоящее время частично утрачена. Основу парка составляют липы, клены, вязы, дубы, березы и ели 100-120 лет. Из декоративных кустов, помимо указанных рябинника и спиреи иволистной, встречаются: карагана кустарниковая, смородина альпийская, жимолость обыкновенная, акция желтая. Попадают более старые экземпляры лип и елей (140-160 лет) — остатки лесного массива и посадок прежних хозяев, которые, как уже отмечалось, были включены в композицию созданного парка.

Продолжение см. вкладки Г.

- б) общая оценка общественной, научно-исторической и художественной значимости памятника.

Усадебный парк второй половины XIX века на высоком берегу р. Плюсы. Парк пейзажный с элементами регулярной планировки. Прекрасно использован естественный ландшафт местности.

## VIII. ОСНОВНАЯ БИБЛИОГРАФИЯ, АРХИВНЫЕ ИСТОЧНИКИ, ИКОНОГРАФИЧЕСКИЙ МАТЕРИАЛ.

- ИГАДА ф. 1355 оп 1 д. 1138  
ИГАДА ф. 1354 оп 354 д. 4-8 л. 3869 1854 г.  
ИГАДА ф. 1354 оп 354 д. 4-104 кр. 1862 г.  
Глов П. Г. Осокин Л. 1986 г.

IX. ТЕХНИЧЕСКОЕ СОСТОЯНИЕ

характеристика общего состояния:

для памятников археологии культурного слоя  
важнейших находок

для памятников архитектуры и  
и истории конструктивный  
стен  
покрытий  
потолков  
пола  
декора фасадов  
интерьеров

в интерьере: живописи  
скульптуры  
прикл. искусства

для памятников монументального искусства цоколя  
постаментов  
скульптуры  
грунта  
красочного слоя

хорошее	среднее	плохое	аварийное
	+		

X. СИСТЕМА ОХРАНЫ

а) категория охраны

союзная	республ.	местная	не состоит
---------	----------	---------	------------

б) дата и № документа о принятии под охрану

			+
--	--	--	---

в) границы охранной зоны и зоны регулирования застройки (краткое описание со ссылкой на утверждающий документ)

Не утверждены.

Решением Псковского облисполкома № 46 от 29.07.76 г. признан **остановочным памятником природы.**

г) балансовая принадлежность и конкретное использование Гловский лесхоз

д) дата и № охранного документа  
Дата составления паспорта

Составитель Инж. II кат. Хабибуллина Н.З  
(ф. и. о., должность или профессия)

26 марта 1990 г.

И. Кар  
(подпись)

М.П.

Инспектор по охране памятников И. А. Радкова  
(подпись)

Половская область  
Гловский район  
кре. М. Чернево  
Усадебный парк.

В К Л А В Ы Ш Т.

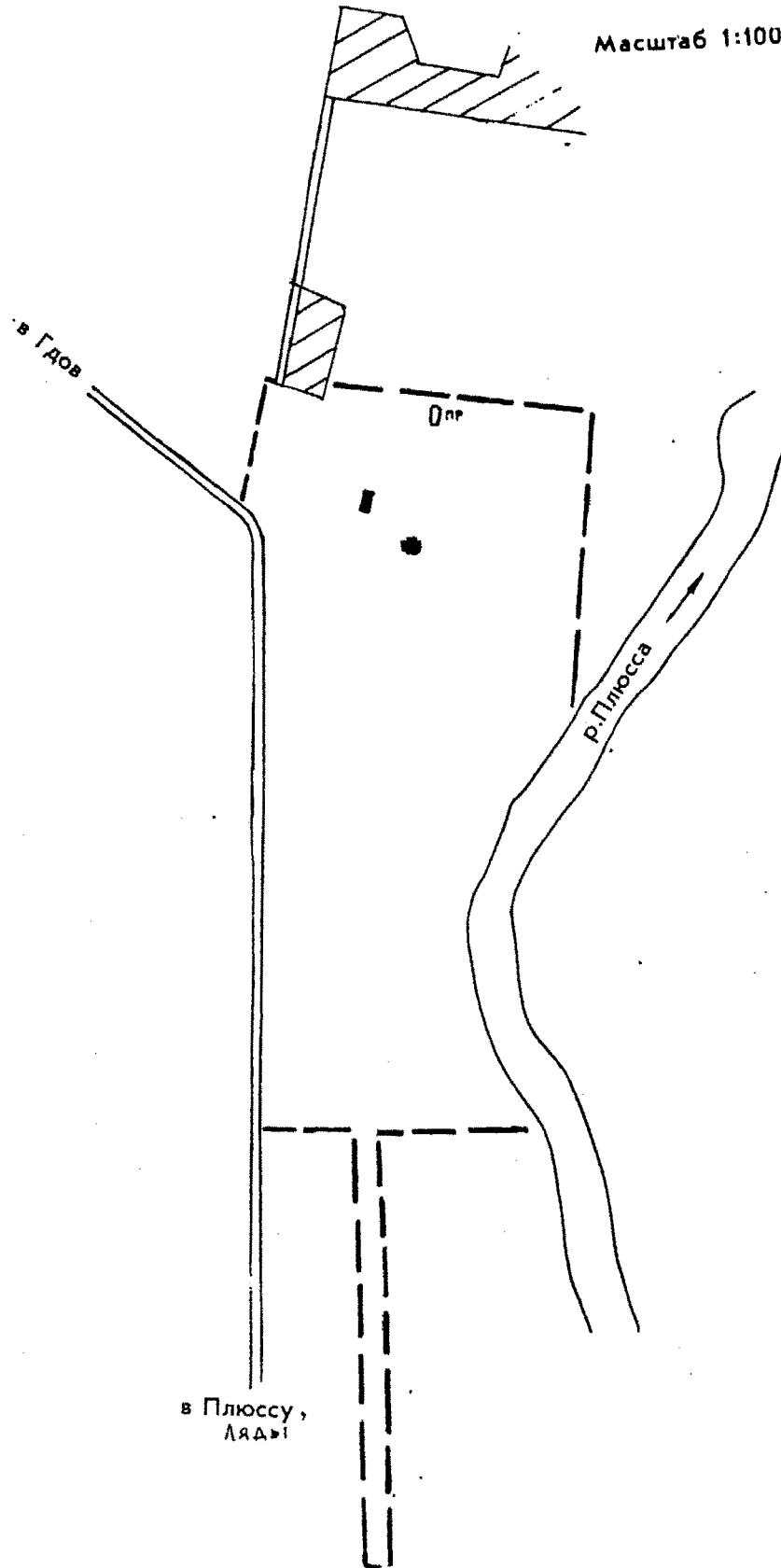
УЦ-а

В настоящее время парковый массив густо зарос самосевом ольхи серой, клена, ели, берез (5-50 лет). Насыщение не просматривается и труднопроходимо. Бывший дендропитомник, расположенный в южной части парка превратился в плотный участок самосева, среди которого почти неразличимы саженцы парковых деревьев.

Парк нуждается в серьезной реконструкции с восстановлением центральной части.

ПСКОВСКАЯ ОБЛАСТЬ  
ГДОВСКИЙ РАЙОН  
Д. ЧЕРНЕВО  
УСАДЕБНЫЙ ПАРК  
СИТУАЦИОННЫЙ ПЛАН

Масштаб 1:10000

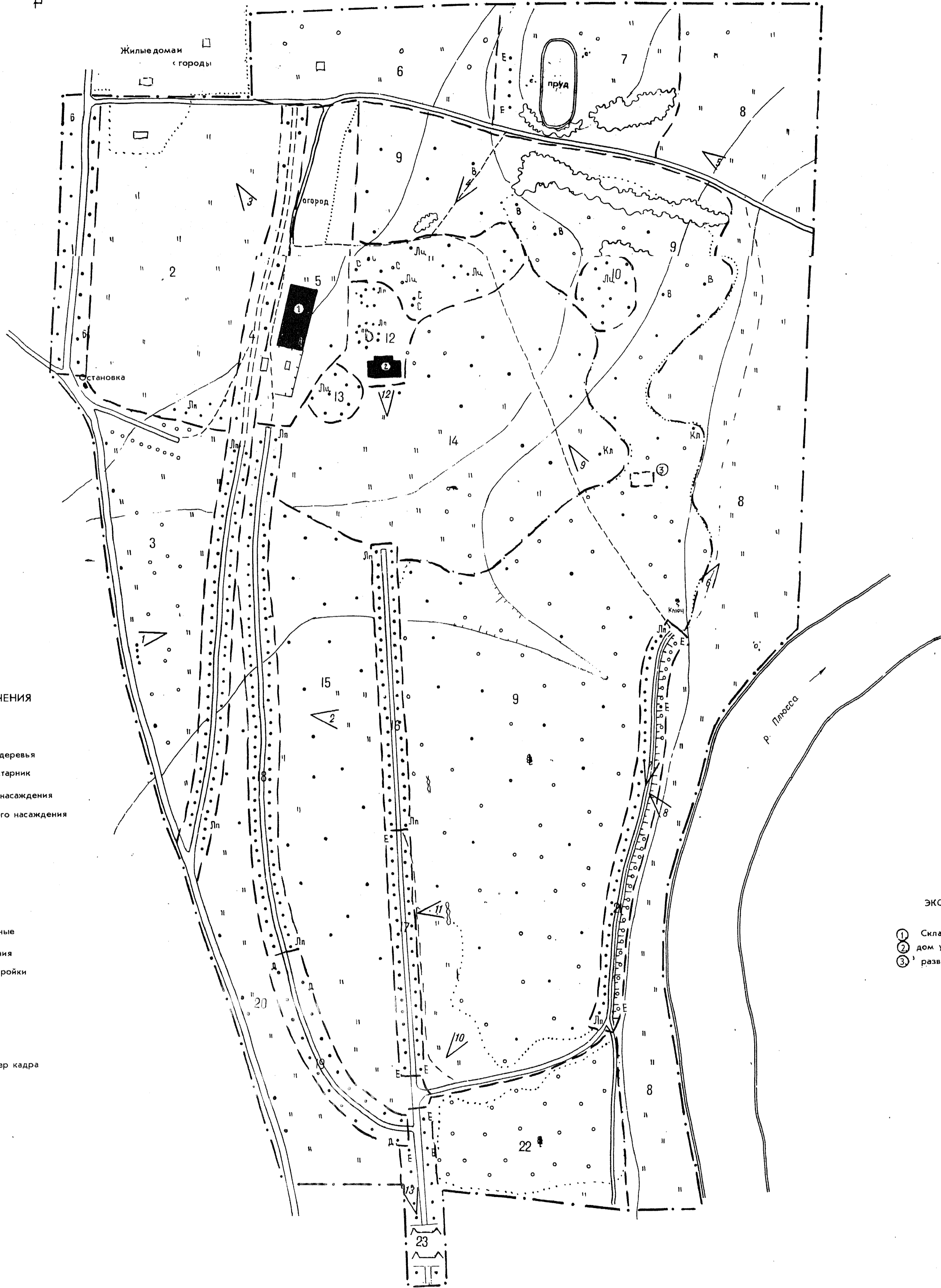


Инженер II кат  
Техник

Хабибуллина Н.З.  
Велигоцкая А.И.

ПСКОВСКАЯ ОБЛАСТЬ  
ГДОВСКИЙ РАЙОН  
Д. ЧЕРНЕВО  
УСАДЕБНЫЙ ПАРК  
СХЕМАТИЧЕСКИЙ ПЛАН

СХЕМА СОВРЕМЕННОГО СОСТОЯНИЯ  
И ФОТОФИКСАЦИИ




УСЛОВНЫЕ ОБОЗНАЧЕНИЯ

- молодые деревья
- старовозрастные деревья
- ☁ декоративный кустарник
- ☎ участок хвойного насаждения
- ☎ участок лиственного насаждения
- ○ ○ ○ аллея
- || || газоны, поляны
- ≡ пашня
- == дороги
- - - тропы
- ограды современные
- исторические здания
- современные постройки
- откос, обрыв
- - - граница парка
- - - граница контура
- 4 номер контура
- △ экспозиция и номер кадра

ЭКСПЛИКАЦИЯ

- ① Склад
- ② дом управляющего
- ③ развалины господского дома

Масштаб 1:2000



В/О Леспроект  
Северо-Западное лесохозяйственное предприятие  
Ленинград 1989 г.

исполнитель

Велигоцкая А.И.

Техник

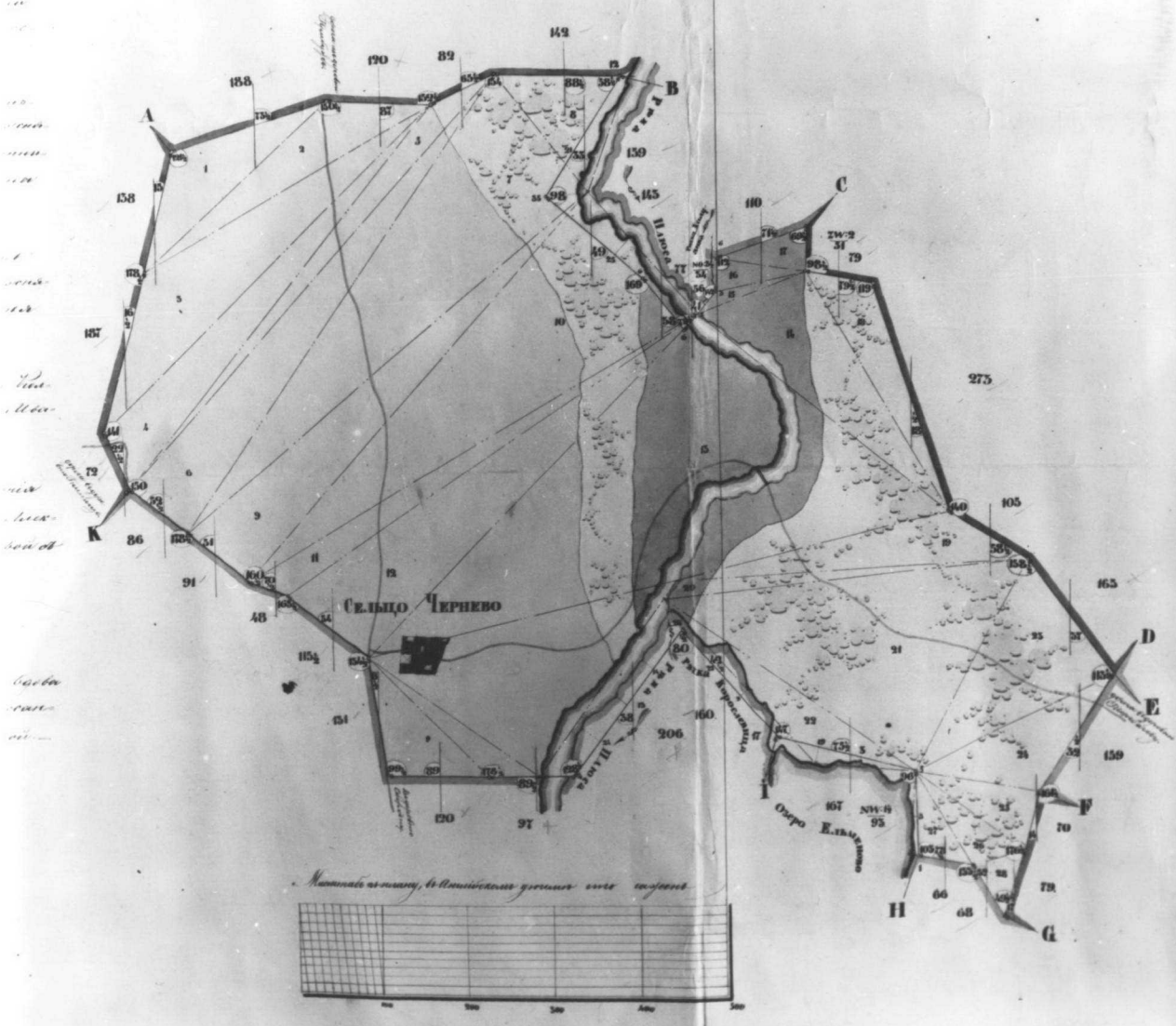












100  
 200  
 300  
 400  
 500  
 600  
 700  
 800  
 900  
 1000  
 1100  
 1200  
 1300  
 1400  
 1500  
 1600  
 1700  
 1800  
 1900  
 2000  
 2100  
 2200  
 2300  
 2400  
 2500  
 2600  
 2700  
 2800  
 2900  
 3000  
 3100  
 3200  
 3300  
 3400  
 3500  
 3600  
 3700  
 3800  
 3900  
 4000  
 4100  
 4200  
 4300  
 4400  
 4500  
 4600  
 4700  
 4800  
 4900  
 5000  
 5100  
 5200  
 5300  
 5400  
 5500  
 5600  
 5700  
 5800  
 5900  
 6000  
 6100  
 6200  
 6300  
 6400  
 6500  
 6600  
 6700  
 6800  
 6900  
 7000  
 7100  
 7200  
 7300  
 7400  
 7500  
 7600  
 7700  
 7800  
 7900  
 8000  
 8100  
 8200  
 8300  
 8400  
 8500  
 8600  
 8700  
 8800  
 8900  
 9000  
 9100  
 9200  
 9300  
 9400  
 9500  
 9600  
 9700  
 9800  
 9900  
 10000

1  
 2  
 3  
 4  
 5  
 6  
 7  
 8  
 9  
 10  
 11  
 12  
 13  
 14  
 15  
 16  
 17  
 18  
 19  
 20  
 21  
 22  
 23  
 24  
 25  
 26  
 27  
 28  
 29  
 30  
 31  
 32  
 33  
 34  
 35  
 36  
 37  
 38  
 39  
 40  
 41  
 42  
 43  
 44  
 45  
 46  
 47  
 48  
 49  
 50  
 51  
 52  
 53  
 54  
 55  
 56  
 57  
 58  
 59  
 60  
 61  
 62  
 63  
 64  
 65  
 66  
 67  
 68  
 69  
 70  
 71  
 72  
 73  
 74  
 75  
 76  
 77  
 78  
 79  
 80  
 81  
 82  
 83  
 84  
 85  
 86  
 87  
 88  
 89  
 90  
 91  
 92  
 93  
 94  
 95  
 96  
 97  
 98  
 99  
 100

МИНИСТЕРСТВО КУЛЬТУРЫ СССР ПАМЯТНИКИ ИСТОРИИ И КУЛЬТУРЫ СССР (недвижимые) (индекс)  
**СОЮЗНАЯ РЕСПУБЛИКА РСФСР Главк охраны памятников**  
(наименование республиканского органа охраны)  
Адрес Псковская область, Гдовский район, дер. Малое Чернево  
(АССР, край, область, район, автономная обл., национальный округ, населенный пункт)

**УЧЕТНАЯ КАРТОЧКА**

I. НАИМЕНОВАНИЕ ПАМЯТНИКА Усадьба в Чернево. Парк.

II. ТИПОЛОГИЧЕСКАЯ ПРИНАДЛЕЖНОСТЬ

Памятник археологии	Памятник истории	Памятник архит.	Памятник монум. иск-ва
		7	

III. ДАТИРОВКА ПАМЯТНИКА вторая половина XIX в

IV. ХАРАКТЕР СОВРЕМЕННОГО ИСПОЛЬЗОВАНИЯ

по первонач. назначению	культурно-просветит.	туристско-экскурсион.	лечебно-оздоровительн	жилые помещ.	хозяйствен-ное	не используется
				+	+	+

Предлож. по использованию рекреационное, туристско-экскурсионное

V. ХАРАКТЕРИСТИКА ТЕХНИЧЕСКОГО СОСТОЯНИЯ

хорошее	среднее	плохое	аварийное
	+		

VI. КАТЕГОРИЯ ОХРАНЫ

Союзная	Республик.	Местная	Не состоит
			+

Наличие утвержденной охранной зоны

да	нет
	+

VII. НАЛИЧИЕ ДОКУМЕНТАЦИИ

паспорт	фотографии	обмеры	реставрационные материалы
+	+	+	

Место хранения документов

Органы охраны			Реставрац. мастерские		Музей, архив, НИИ
союзный	республикан.	местный	республикан.	местные	ВНИИ ИСКУССТВ
	+	+			ВОЗНАНИЯ

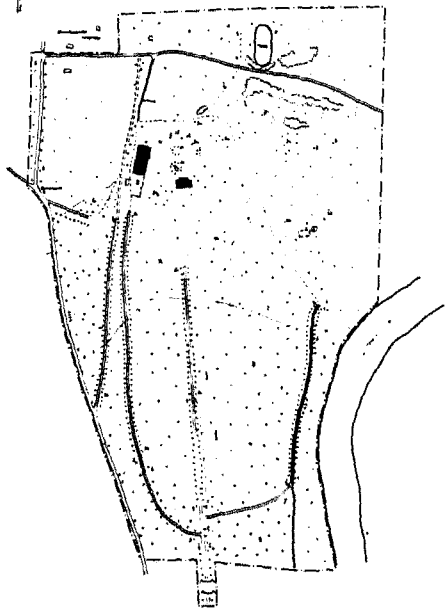
Дата составления карточки 20 марта 19 90 г

М. П.

Составитель инж. Илья Кабышукевич Н.В. Инспектор по охране памятников Гадкова Н.А.  
(Ф., И., О., должность или профессия, подпись)

## Учетная карточка (оборотная сторона)

Фото или схематический план



Краткое описание

Усадьба принадлежала князю И.Ф.Салтыкову, основавшему в Чернево знаменитую спичечную фабрику "Сфинкс" и парк (теперь дер.М.Чернево). Парк пейзажный с элементами регулярной планировки располагается на высоком берегу р.Плюсса в живописной местности. Площадь памятника 42га. Основу усадебных насаждений составляют липа, дуб, ель, береза, вяз, клен, лиственница и сосна 100-120 лет. Из декоративных кустарников встречаются: спирея иволистная, рябинник, карагана кустарниковая, акация желтая, жимолость об. Композиционным центром являлся усадебный дом (утрачен) с партерным газоном, группами и круговыми посадками деревьев вокруг газона. Многочисленные аллеи, причудливо соединяясь, вели в соседние деревни и на фабрику. В 1 км от усадьбы в с.Прибужи - церковь (сохранилась). Был оранжерея, питомник. Из построек уцелели лишь две (кирпичные) - амбар и бывш. дом управляющего. Видны развалины барского дома. Сохранились аллеи, группы и массивы деревьев. Парк богатый внутренними и внешними перспективами и видами ныне густо зарастает самосевом березы, ели, ольхи и клена (5-50 лет). Необходима серьезная реконструкция памятника.