



ПРАВИТЕЛЬСТВО САНКТ-ПЕТЕРБУРГА
КОМИТЕТ ПО ГОСУДАРСТВЕННОМУ КОНТРОЛЮ, ИСПОЛЬЗОВАНИЮ
И ОХРАНЕ ПАМЯТНИКОВ ИСТОРИИ И КУЛЬТУРЫ
РАСПОРЯЖЕНИЕ

24.10.2023

№ 342-об/23

**О внесении изменений в распоряжение
КГИОП от 09.11.2020 № 07-19-489/20**

1. Внести в распоряжение КГИОП от 09.11.2020 № 07-19-489/20 «Об утверждении охранного обязательства собственника или иного законного владельца объекта культурного наследия регионального значения «Жилой дом», включенного в единый государственный реестр объектов культурного наследия (памятников истории и культуры) народов Российской Федерации» (далее — объект) следующие изменения:

1.1. Изложить пункты 1 и 2 раздела «Приложение:» охранного обязательства, утвержденного изменяемым распоряжением, в следующей редакции:

«1. Паспорт объекта культурного наследия от 10.08.2023.

2. Границы и режим использования территории объекта культурного наследия, утвержденные распоряжением КГИОП от 22.11.2022 № 484-рп.».

1.2. Изложить приложения № 1 и № 2 к охранному обязательству согласно приложениям № 1 и № 2 к настоящему распоряжению.

2. Начальнику Юридического управления — юрисконсульту КГИОП обеспечить регистрацию распоряжения и его передачу в необходимом числе копий в отдел обработки и хранения документированной информации Управления организационного обеспечения и контроля КГИОП в течение трех рабочих дней со дня его утверждения.

3. Начальнику отдела обработки и хранения документированной информации Управления организационного обеспечения и контроля КГИОП обеспечить направление копии распоряжения собственнику объекта, другим лицам, к обязанностям которых относится его исполнение, а также в орган, уполномоченный на ведение Единого государственного реестра недвижимости в порядке, установленном законодательством Российской Федерации, не позднее пятнадцати рабочих дней со дня утверждения настоящего распоряжения.

4. Начальнику отдела государственного реестра объектов культурного наследия Управления государственного реестра объектов культурного наследия КГИОП обеспечить направление распоряжения в Министерство культуры Российской Федерации для приобщения к учетному делу объекта.

5. Директору Санкт-Петербургского государственного казенного учреждения «Центр информационного обеспечения охраны объектов культурного наследия» обеспечить размещение распоряжения на сайте КГИОП в информационно-телекоммуникационной сети «Интернет» и в локальной компьютерной сети КГИОП.

6. Контроль за выполнением распоряжения остается за заместителем председателя Комитета Агановой Г.Р.

Заместитель председателя Комитета

Г.Р. Аганова

Приложение № 1 к распоряжению КГИОП
от 24.10.2023 № 342-08/23

Утверждено
приказом Министерства культуры
Российской Федерации
от 2 июля 2015 г. № 1906

Экземпляр № 1

781711202320005

Регистрационный номер объекта культурного
наследия в едином государственном реестре
объектов культурного наследия (памятников
истории и культуры) народов Российской Федерации

ПАСПОРТ ОБЪЕКТА КУЛЬТУРНОГО НАСЛЕДИЯ

Фотографическое изображение объекта культурного наследия,
за исключением отдельных объектов археологического наследия,
фотографическое изображение которых вносится на основании решения
соответствующего органа охраны объектов культурного наследия



26.07.2018

Дата съемки (число, месяц, год)

1. Сведения о наименовании объекта культурного наследия

Жилой дом

2. Сведения о времени возникновения или дате создания объекта культурного наследия, датах основных изменений (перестроек) данного объекта и (или) датах связанных с ним исторических событий

1-я пол. XIX в.

3. Сведения о категории историко-культурного значения объекта культурного наследия

Федерального значения	Регионального значения	Местного (муниципального значения)
	+	

4. Сведения о виде объекта культурного наследия

Памятник	Ансамбль	Достопримечательное место
+		

5. Номер и дата принятия органом государственной власти решения о включении объекта культурного наследия в единый государственный реестр объектов культурного наследия (памятников истории и культуры) народов Российской Федерации

- решение Исполнительного Комитета Ленинградского городского Совета народных депутатов «О взятии под охрану памятников архитектуры Петроградского района и г.Кронштадта» № 644 от 06.08.1990 г.

6. Сведения о местонахождении объекта культурного наследия (адрес объекта или при его отсутствии описание местоположения объекта)

Санкт-Петербург, г. Кронштадт, ул. Советская, 13

7. Сведения о границах территории объекта культурного наследия, включенного в единый государственный реестр объектов культурного наследия (памятников истории и культуры) народов Российской Федерации

- Распоряжение КГИОП "Об утверждении границ и режима использования территории объекта культурного наследия регионального значения «Жилой дом»" № 484-рп от 22.11.2022 г.

8. Описание предмета охраны объекта культурного наследия

Объемно-пространственное решение: историческое местоположение, габариты и конфигурация прямоугольного в плане трехэтажного здания со скошенным юго-восточным углом; исторические габариты и конфигурация (вальмовая) крыши; покрытие крыши - материал (металл); высота конька крыши. Конструктивная система здания: наружные кирпичные капитальные стены; внутренние капитальные стены – местоположение, материал (кирпич); отметки межэтажных перекрытий; лестница – местоположение, габариты, тип (двухмаршевая). Архитектурно-художественное решение фасадов: материал и характер отделки фасадов – гладкая штукатурка; исторический материал отделки цоколя; исторические оконные и дверные проемы, - местоположение, габариты, конфигурация (прямоугольная); оконные проемы первого этажа дворового фасада – ширина и отметка высоты; оконные заполнения - исторические рисунок расстекловки; исторический материал дверных заполнений; исторический декор фасадов: штукатурные наличники и подоконные доски оконных проемов первого и второго этажей лицевых фасадов; межэтажная штукатурная профилированная тяга; профилированный оштукатуренный ступенчатый венчающий карниз с мюльонами в завершении фасадов.

- Распоряжение КГИОП "Об утверждении предмета охраны объекта культурного наследия регионального значения «Жилой дом»" № 790-р от 30.12.2019 г.

9. Сведения о наличии зон охраны данного объекта культурного наследия с указанием номера и даты принятия органом государственной власти акта об утверждении указанных зон либо информация о расположении данного объекта культурного наследия в границах зон охраны иного объекта культурного наследия

- закон Санкт-Петербурга «О границах объединенных зон охраны объектов культурного наследия, расположенных на территории Санкт-Петербурга, режимах использования земель и требованиям к градостроительным регламентам в границах указанных зон» № 820-7 от 19.01.2009 г.

Всего в паспорте листов

3

Уполномоченное должностное лицо органа охраны объектов культурного наследия

Временно исполняющий обязанности заместителя председателя КГИОП		Яковлев Петр Олегович
должность	подпись	инициалы, фамилия

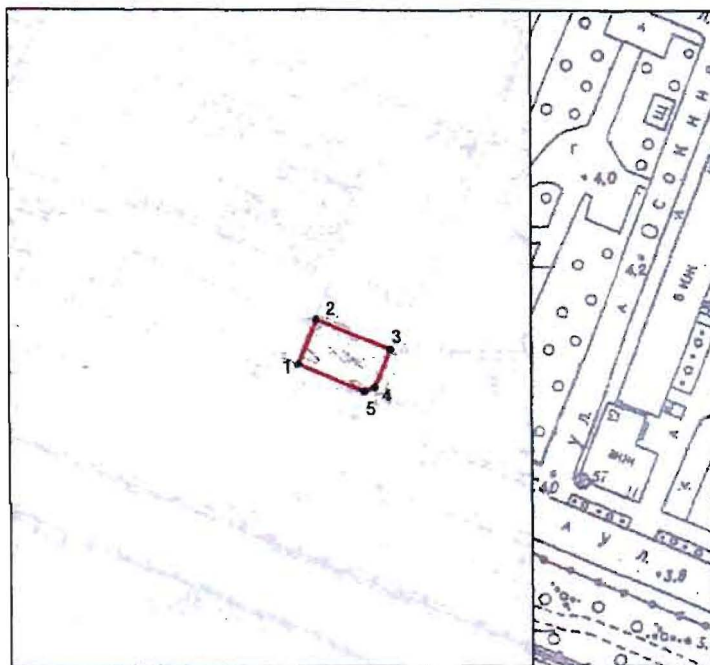
М.П.

10 . 08 . 2023

Дата оформления паспорта
(число, месяц, год)




Границы территории объекта культурного наследия регионального значения
«Жилой дом» (далее – объект культурного наследия), расположенного по адресу:
Санкт-Петербург, г. Кронштадт, ул. Советская, 13

1. Схема границ территории объекта культурного наследия:



Масштаб 1:2000

Условные обозначения:

-  граница территории объекта культурного наследия
-  характерная точка границы территории объекта культурного наследия
-  территория, занимаемая объектом культурного наследия регионального значения

2. Перечень координат характерных точек границ территории
объекта культурного наследия:

Сведения о местоположении границ объекта					
1. Система координат		СК-1964			
2. Сведения о характерных точках границ объекта					
Обозначение характерных точек границ	Координаты, м		Метод определения координат характерной точки	Средняя квадратическая погрешность положения	Описание обозначения точки на местности (при наличии)
	X	Y			
1	2	3	4	5	6
1	100572.91	83935.78	Метод спутниковых геодезических измерений	0.10	—
2	100585.22	83940.83	Метод спутниковых геодезических измерений	0.10	—
3	100576.99	83961.17	Метод спутниковых геодезических измерений	0.10	—
4	100566.62	83956.89	Метод спутниковых геодезических измерений	0.10	—
5	100565.47	83954.09	Метод спутниковых геодезических измерений	0.10	—
1	100572.91	83935.78	Метод спутниковых геодезических измерений	0.10	—

Режим использования территории объекта культурного наследия регионального значения «Жилой дом», расположенного по адресу: Санкт-Петербург, г. Кронштадт, ул. Советская, 13

1. На территории объекта культурного наследия запрещаются: строительство объектов капитального строительства и увеличение объемно-пространственных характеристик существующих на территории объекта культурного наследия объектов капитального строительства; проведение земляных, строительных, мелиоративных и иных работ, за исключением работ по сохранению объекта культурного наследия или его отдельных элементов, сохранению историко-градостроительной или природной среды объекта культурного наследия.

2. На территории объекта культурного наследия разрешается ведение хозяйственной деятельности, не противоречащей требованиям обеспечения сохранности объекта культурного наследия и позволяющей обеспечить функционирование объекта культурного наследия в современных условиях.

3. Требования к осуществлению деятельности в границах территории объекта культурного наследия и требования к содержанию использования территории объекта культурного наследия устанавливаются законодательством Российской Федерации и Санкт-Петербурга об объектах культурного наследия.