

Распоряжение Департамента культурного наследия г. Москвы от 24 апреля 2014 г. N 434 "О согласии с заключением (актом) государственной историко-культурной экспертизы"

В соответствии с постановлением Правительства Российской Федерации от 15 июля 2009 г. N 569 "Об утверждении Положения о государственной историко-культурной экспертизе", постановлением Правительства Москвы от 3 августа 2010 г. N 671-ПП "Об утверждении Положения о порядке включения выявленного объекта культурного наследия в Единый государственный реестр объектов культурного наследия (памятников истории и культуры) народов Российской Федерации в качестве объекта культурного наследия регионального значения":

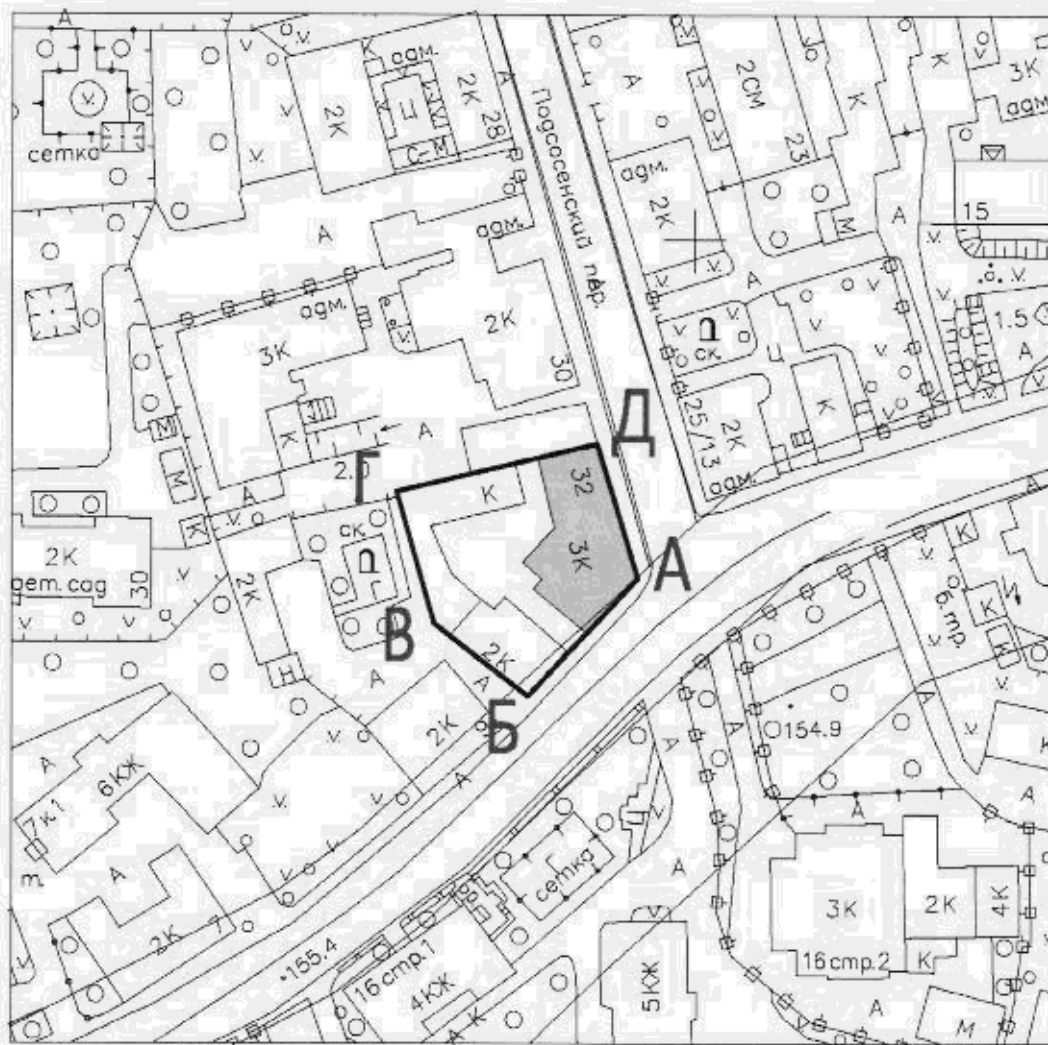
1. Согласиться с заключением (актом) государственной историко-культурной экспертизы, выполненным аттестованным экспертом по проведению государственной историко-культурной экспертизы А.Л. Баталовым (приказ Министерства культуры Российской Федерации от 24 февраля 2012 г. N 135) (далее - акт государственной историко-культурной экспертизы; прилагается к настоящему распоряжению), содержащим вывод об обоснованности включения объекта, обладающего признаками объекта культурного наследия, "Жилой дом, 1878 г." по адресу: Подсосенский переулок, д. 32/11 (далее - объект экспертизы) в единый государственный реестр объектов культурного наследия (памятников истории и культуры) народов Российской Федерации в качестве объекта культурного наследия регионального значения (памятника) с наименованием "Жилой дом, 1878 г., архитектор Н.И. Васильев, 1888 г." по адресу: ул. Воронцово Поле, д. 11/32, стр. 2, а также предложения по предмету охраны объекта культурного наследия, границе и режиму использования его территории.
2. Отнести объект экспертизы к выявленным объектам культурного наследия и включить его в Список выявленных недвижимых объектов историко-культурного наследия.
3. Утвердить границу территории выявленного объекта культурного наследия, режим использования земельного участка, расположенного в границе территории выявленного объекта культурного наследия, согласно приложениям 1.1, 1.2 и 2 к акту государственной историко-культурной экспертизы.
4. Подготовить и внести на утверждение в установленном порядке в Правительство Москвы проект решения о включении выявленного объекта культурного наследия в единый государственный реестр объектов культурного наследия (памятников истории и культуры) народов Российской Федерации в качестве объекта культурного наследия регионального значения.
5. Внести соответствующие изменения в Городской реестр недвижимого культурного наследия и Историко-культурный опорный план города Москвы.

6. Контроль за выполнением настоящего распоряжения возложить на заместителя руководителя Департамента культурного наследия города Москвы А.А. Емельянова.


Руководитель	А.В. Кибовский
--------------	----------------


Приложение 1.1
к акту государственной
историко-культурной экспертизы

Схема
границ территории объекта
культурного наследия регионального
значения (памятника) "Жилой дом,
1878 г., архитектор Н.И. Васильев,
1888 г."
Адрес: ул. Воронцово поле, д. 11/32,
стр. 2



Условные обозначения:

 - граница территории объекта культурного наследия регионального значения (памятника)

 - объект культурного наследия регионального значения (памятник): «Жилой дом, 1878 г., 1888 г.».

Приложение 1.2
к акту государственной
историко-культурной экспертизы

Описание

границ территории объекта
культурного наследия регионального
значения (памятника) "Жилой дом,
1878 г., архитектор Н.И. Васильев,
1888 г."

Адрес: ул. Воронцово поле, д. 11/32,
стр. 2

Граница объекта культурного наследия регионального значения (памятника) проходит от пересечения Подсосенского пер. и ул. Воронцово поле вдоль ул. Воронцово поле в юго-западном направлении (А-Б), далее поворачивает на северо-запад и идет вдоль фасада д. 11 стр. 1 по ул. Воронцово поле (Б-В), затем поворачивает и идет на север вдоль фасада д. 11 стр. 3 по ул. Воронцово поле (В-Г), далее поворачивает и идет в западном направлении до пересечения с Подсосенским пер. (Г-Д), затем поворачивает и идет в южном направлении до пересечения с ул. Воронцово поле (Д-А).

Координаты характерных точек в местной системе координат (МСК)	
X	Y
9781.6000	9761.8948
9743.7500	9752.8448
9743.7500	9752.8448
9746.0798	9744.7479
9748.7357	9735.4623
9750.8000	9728.2448
9756.3955	9723.8456
9768.5751	9714.4640
9789.2980	9736.7060
9781.6000	9761.8948

Приложение 2
к акту государственной
историко-культурной экспертизы

Режим использования земельных участков в границах территории объекта культурного наследия регионального значения (памятника) "Жилой дом, 1878 г., архитектор Н.И. Васильев, 1888 г." Адрес: ул. Воронцово поле, д. 11/32, стр. 2

- сохранение объекта культурного наследия посредством проведения ремонтно-реставрационных работ, направленных на обеспечение его физической сохранности, в том числе работ по консервации, ремонту, реставрации памятника или ансамбля, приспособлению для современного использования, а также научно-исследовательских, изыскательских, проектных и производственных работ, научно-методического руководства, технического и авторского надзора на основании письменного разрешения и задания на проведение работ по сохранению объекта культурного наследия, и в соответствии с документацией, согласованной органом исполнительной власти, уполномоченным в области охраны объектов культурного наследия. В случае если при проведении работ по сохранению объекта культурного наследия затрагиваются конструктивные и другие характеристики надежности и безопасности данного объекта культурного наследия, такие работы проводятся в соответствии с требованиями Федерального закона N 73-ФЗ от 25.06.2002 г. и Градостроительного кодекса Российской Федерации;
- запрещение или ограничение движения транспортных средств на территории объекта культурного наследия, в случае если движение транспортных средств создает угрозу нарушения его целостности и сохранности;
- консервация и ремонт исторически ценных градоформирующих объектов с применением методов реставрации, направленных на сохранение и восстановление утраченных элементов фасадов и интерьеров;
- снос диссонирующих объектов;
- работы по озеленению и благоустройству территории;
- обеспечение мер пожарной безопасности объекта культурного наследия;
- обеспечение мер экологической безопасности объекта культурного наследия;
- защита объекта культурного наследия от динамических воздействий;
- работы по прокладке и реконструкции дорожных и инженерных коммуникаций, земляные, землеустроительные, мелиоративные и иные

работы, не нарушающие целостность объекта культурного наследия и не создающую угрозы его повреждения, разрушения или уничтожения, угрозы пожара, проведение археологических работ;

- освоение подземного пространства и его допустимые параметры определяются проектом приспособления объекта культурного наследия к современному использованию при условии отсутствия негативного влияния на сохранность данного объекта культурного наследия в его исторической среде, а также отсутствия опасности для жизни или здоровья человека и окружающей среды.

В рамках данного режима запрещается размещение рекламы, временных построек, киосков, проч.