

Утверждено
приказом Министерства культуры
Российской Федерации
от 2 июля 2015 г. № 1906

Экземпляр № 1

031610441540005

Регистрационный номер объекта культурного наследия в едином государственном реестре объектов культурного наследия (памятников истории и культуры) народов Российской Федерации

ПАСПОРТ ОБЪЕКТА КУЛЬТУРНОГО НАСЛЕДИЯ

Фотографическое изображение объекта культурного наследия, за исключением отдельных объектов археологического наследия, фотографическое изображение которых вносится на основании решения соответствующего органа охраны объектов культурного наследия.



27 11 2015

Дата съемки (число, месяц, год)

1. Сведения о наименовании объекта культурного наследия

Дом жилой

2. Сведения о времени возникновения или дате создания объекта культурного наследия, датах основных изменений (перестроек) данного объекта и (или) датах связанных с ним исторических событий

Начало XX в.

3. Сведения о категории историко-культурного значения объекта культурного наследия

Федерального значения	Регионального значения	Местного (муниципального) значения
	х	

4. Сведения о виде объекта культурного наследия

Памятник	Ансамбль	Достопримечательное место
х		

5. Номер и дата принятия органом государственной власти решения о включении объекта культурного наследия в единый государственный реестр объектов культурного наследия (памятников истории и культуры) народов Российской Федерации

Постановление Правительства Республики Бурятия от 09.07.1996 № 242 «О постановке на государственную охрану вновь выявленных недвижимых памятников истории и культуры»

6. Сведения о местонахождении объекта культурного наследия (адрес объекта или при его отсутствии описание местоположения объекта)

Республика Бурятия, г. Улан-Удэ, ул. Свердлова, 2, литер А

7. Сведения о границах территории объекта культурного наследия, включенного в единый государственный реестр объектов культурного наследия (памятников истории и культуры) народов Российской Федерации

Описание границ	
Южная граница	От линии параллельной восточному фасаду, отступающей от него на восток на 2 метра, параллельно южному фасаду с отступом от него на юг на 1 метр, всего 15 метров
Западная граница	От линии параллельной южному фасаду, отступающей от него на юг на 1 метр, параллельно западному фасаду с отступом от него на запад на 2 метра, всего 15,5 метров.
Северная граница	От линии параллельной восточному фасаду, отступающей от него на восток на 3 метра, параллельно северному фасаду с отступом от него на север на 3 метра, всего 15 метров
Восточная граница	От линии параллельной южному фасаду, отступающей от него на юг на 1 метр, параллельно восточному фасаду с отступом от него на восток на 2 метра, всего 15,5 метров.

Приказ Министерства культуры Республики Бурятия от 30.09.2011 № 003-481 «Об утверждении границ территорий объектов культурного наследия регионального значения, расположенных в г. Улан-Удэ».

8. Описание предмета охраны объекта культурного наследия

На дату оформления паспорта предмет охраны объекта культурного наследия не утвержден

9. Сведения о наличии зон охраны данного объекта культурного наследия с указанием номера и даты принятия органом государственной власти акта об утверждении указанных зон либо информация о расположении данного объекта культурного наследия в границах зон охраны иного объекта культурного наследия

Приказ Республиканской службы государственной охраны объектов культурного наследия от 07.05.2009 № 24 «Об утверждении границ зон охраны объектов культурного наследия (памятников истории и культуры) регионального значения города Улан – Удэ, режимов использования земель и градостроительных регламентов в границах данных зон»»

Всего в паспорте листов

3

Уполномоченное должностное лицо органа охраны объектов культурного наследия

консультант отдела государственной охраны объектов культурного наследия		Д.В. Дашиева
должность		инициалы, фамилия

03 . 03 . 2017

Дата оформления паспорта
(число, месяц, год)

Фотографические изображения объекта культурного наследия

Наименование
объекта культурного наследия: *«Дом жилой»*

Адрес: *Республика Бурятия, г. Улан-Удэ, ул. Свердлова, 2, литер А*

Дата съемки: *12.04.2016 г.*



Фото 1.



Фото 2.



Фото 3.

**Схема границ зон охраны
объектов культурного наследия г. Улан-Удэ. Фрагмент**

Наименование
объекта культурного
наследия:

«Дом жилой»






(на схеме данный объект культурного наследия выделен пунктиром)

Адрес: Республика Бурятия, г. Улан-Удэ, ул. Свердлова, 2, литер А









Условные обозначения






Объекты

-  Здания - объекты культурного наследия, состоящие на государственной охране
-  Здания - объекты культурного наследия, рекомендованные к постановке на государственную охрану
-  Объекты культурного наследия, рекомендованные к исключению из государственного реестра
-  Объекты, дисгармоничные исторической среде
-  Градостроительные доминанты общегородского значения

Зоны охраны объектов культурного наследия

-  Охраняемые зоны объектов культурного наследия
-  Зоны строгого регулирования застройки 1 типа
-  Зоны строгого регулирования застройки 2 типа
-  Зоны строгого регулирования застройки 3 типа
-  Зоны охраняемого ландшафта
-  Зоны регулирования ландшафта

Границы

-  Улицы сохранившие исторический облик
-  Фрагменты улиц сохранивших исторический облик
-  Улицы не сохранившие исторический облик
-  Фрагменты улиц не сохранивших исторический облик
-  Улицы исторических планировочных фрагментов направленные на градостроительные доминанты