



**УПРАВЛЕНИЕ ПО ГОСУДАРСТВЕННОЙ ОХРАНЕ ОБЪЕКТОВ
КУЛЬТУРНОГО НАСЛЕДИЯ ТАМБОВСКОЙ ОБЛАСТИ**

ПРИКАЗ

« 11 » 09 2017

г. Тамбов

№ 241

О включении выявленного объекта культурного наследия «Дом, в котором жил физиолог С.С. Брюхоненко» (Тамбовская область, г. Мичуринск, ул. Привокзальная, 88) в единый государственный реестр объектов культурного наследия (памятников истории и культуры) народов Российской Федерации в качестве объекта культурного наследия регионального значения

В соответствии с подпунктом 12 статьи 9.2, статьей 18 Федерального закона от 25.06.2002 № 73-ФЗ «Об объектах культурного наследия (памятниках истории и культуры) народов Российской Федерации» (в редакции от 07.03.2017), на основании заключения государственной историко-культурной экспертизы от 17.12.2016 ПРИКАЗЫВАЮ:

1. Включить выявленный объект культурного наследия «Дом, в котором жил физиолог С.С. Брюхоненко» - памятник, нач. XX в., расположенный по адресу: Тамбовская область, г. Мичуринск, ул. Привокзальная, 88, в единый государственный реестр объектов культурного наследия (памятников истории и культуры) народов Российской Федерации (далее - реестр) в качестве объекта культурного наследия регионального значения.

2. Утвердить границы территории объекта культурного наследия регионального значения «Дом, в котором жил физиолог С.С. Брюхоненко», расположенного по адресу: Тамбовская область, г. Мичуринск, ул. Привокзальная, 88 (далее - объект культурного наследия), согласно приложению № 1.

3. Утвердить режим использования территории объекта культурного наследия согласно приложению № 2.

4. Начальнику отдела сохранения, государственной охраны и учета объектов культурного наследия управления по государственной охране объектов культурного наследия области (Толмачева) в порядке и сроки, установленные законодательством Российской Федерации, обеспечить:

направление копии настоящего приказа в Министерство культуры Российской Федерации, Управление Федеральной службы государственной

регистрации, кадастра и картографии по Тамбовской области и управление архитектуры и градостроительства области;

уведомление лиц, являющихся собственниками или иными законными владельцами объекта культурного наследия о включении такого объекта в реестр.

5. Разместить настоящий приказ на официальном сайте управления по государственной охране объектов культурного наследия области.

6. Опубликовать настоящий приказ на «Официальном интернет-портале правовой информации» (www.pravo.gov.ru) и на сайте сетевого издания «Тамбовская жизнь» (www.tamlife.ru).

7. Контроль за исполнением настоящего приказа оставляю за собой.

Начальник управления

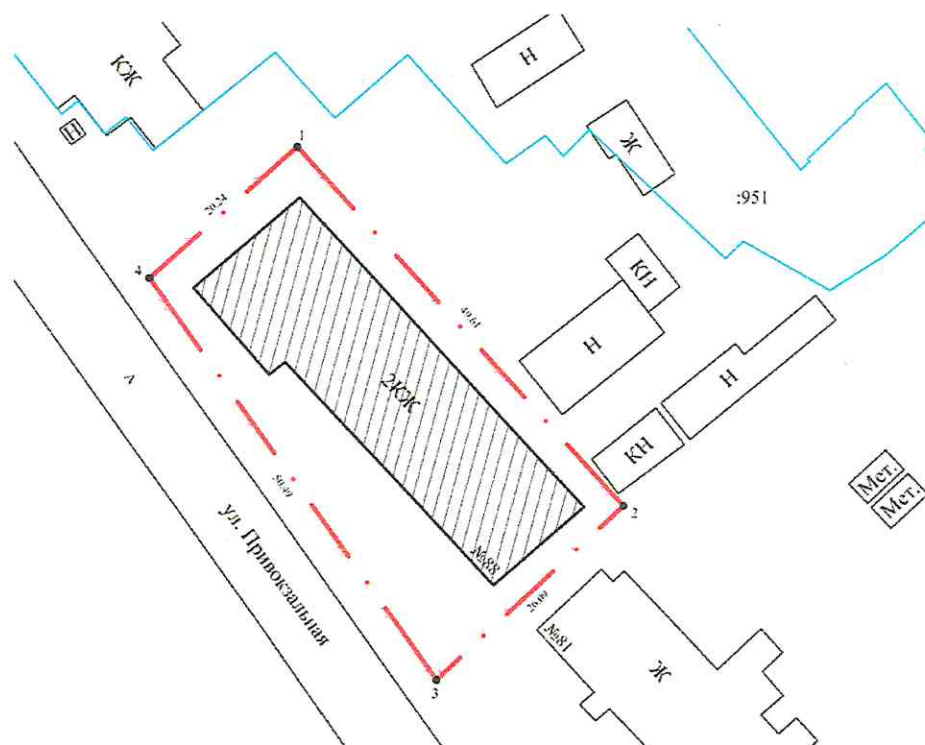


В.И.Копылов




Приложение №1
УТВЕРЖДЕНЫ
приказом управления по государственной
охране объектов культурного наследия области
от *М.О.С.* 2017 г. № *247*

Границы
территории объекта культурного наследия
регионального значения «Дом, в котором жил физиолог С.С. Брюхоненко»,
расположенного по адресу: Тамбовская область,
г. Мичуринск, ул. Привокзальная, 88

1. Схема границ территории объекта культурного наследия
регионального значения «Дом, в котором жил физиолог С.С. Брюхоненко»,
расположенного по адресу: Тамбовская область, г. Мичуринск, ул. При-
вокзальная, 88 (далее – объект культурного наследия):



Условные обозначения:

-  - объект культурного наследия
-  - граница территории объекта культурного наследия
-  - кадастровые границы земельных участков

2. Территория объекта культурного наследия устанавливается в целях обеспечения физической сохранности объекта культурного наследия и сохранности его предмета охраны.

Граница территории объекта культурного наследия состоит из одного замкнутого контура. От точки 1, расположенной в северном углу территории объекта, в юго-восточном направлении, по линии, параллельной линии северо-восточного фасада объекта культурного наследия в 49,61 м до точки 2. Далее от поворотной точки 2, в юго-западном направлении, по линии, параллельной линии юго-восточного фасада объекта культурного наследия в 26,09 м до точки 3. От точки 3, расположенной на южном углу территории объекта, в северо-западном направлении, по линии, параллельной линии главного (юго-западного) фасада объекта культурного наследия по улице Привокзальной в 50,49 м до точки 4. Далее от поворотной точки 4, в северо-восточном направлении, по линии, параллельной линии северо-западного фасада объекта культурного наследия в 20,24 м до исходной точки 1.

3. Координаты характерных поворотных точек границ территории объекта культурного наследия в местной системе координат (МСК – 68):

№ точки	Координаты точек, м		Длина стороны м	Дирекцион. углы г. м. с.
	X	Y		
1	451206.24	1183624.77	49.61	137 39 17
2	451169.57	1183658.19		
3	451151.69	1183639.19	26.09	226 44 22
4	451192.70	1183609.73	50.49	324 18 29
1	451206.24	1183624.77	20.24	48 00 16

Площадь земельного участка составляет: 1155 кв.м

Приложение №2

УТВЕРЖДЕН

приказом управления по государственной
охране объектов культурного наследия области
от 21.09. 2017 г. № 241

Режим

использования территории объекта культурного наследия регионального значения «Дом, в котором жил физиолог С.С. Брюхоненко», расположенного по адресу: Тамбовская область, г. Мичуринск, ул. Привокзальная, 88

На территории объекта культурного наследия регионального значения «Дом, в котором жил физиолог С.С. Брюхоненко», расположенного по адресу: Тамбовская область, г. Мичуринск, ул. Привокзальная, 88 (далее - объект культурного наследия):

разрешается:

проведение работ, направленных на сохранение объекта культурного наследия (ремонт, реставрация, консервация, приспособление памятника для современного использования) без изменения его особенностей, составляющих предмет охраны, на основании проектной документации, выполненной, согласованной и утвержденной в установленном порядке;

модернизация инженерных сетей, не создающая угрозу объекту культурного наследия;

благоустройство, в том числе устройство отмосток и иных сооружений инженерной защиты объекта культурного наследия, с учетом влияния светового потока на восприятие объекта культурного наследия;

проведение земляных работ (при прокладке и реконструкции инженерных сетей, обеспечивающих эксплуатацию объекта культурного наследия). Проведение земляных работ и благоустройство территории осуществляется на основании разрешения государственного органа охраны объектов культурного наследия при условии обеспечения сохранности объекта культурного наследия при проведении указанных работ.

запрещается:

снос объекта культурного наследия;

возведение пристроек к объекту культурного наследия и изменение традиционных характеристик здания, влекущие за собой причинение вреда в виде реального ущерба и умаление его историко-культурной ценности;

парковка автотранспорта (за исключением автомашин специального назначения);

реконструкция и прокладка новых инженерных коммуникаций и сетей, не относящихся к объекту культурного наследия;

прокладка открытых коммуникаций;

размещение рекламных конструкций, закрывающих обзор памятника;

проведение любых строительных, землеустроительных, земляных работ, не направленных на сохранение памятника, в том числе установка временных сооружений, навесов, автостоянок, гаражей.